

# STANDARDE FOR ADGANG OVER FORTOV

FIND DEN STANDARD, DER PASSER TIL STEDET

Adgange over fortov kaldes også overkørsler. Adgange anvendes, hvor der er brug for at køre hen over fortovet for at komme ind på en privat grund. Du skal altid søge kommunens tilladelse til en sådan adgang. [Gå til ansøgningskemaet for adgang over fortov.](#)

Københavns Kommune har udviklet en række standard-adgange tilpasset forskellige behov og steder i byen. Ansøger du om adgang over fortov på offentlig vej, skal du altid vælge en af kommunens standarder. Ligger adgangen derimod på privat fællesvej, kan du vælge andre udformninger. Dog skal adgangen stadig leve op til en række tekniske krav. Derfor anbefaler vi altid at vælge en af kommunens standarder, da de er velafprøvede og skræddersyede til København.

Denne pdf viser tekniske tegninger af alle standard-adgangene. Find den, der passer til dit behov, og oplys det i din ansøgning. Husk, at tegningen skal følges af de håndværkere, der etablerer adgangen.

## **ADGANGE TIL VIRKSOMHED, BOLIGKOMPLEKS OG INDUSTRIGRUND MED EN VIS MÆNGDE LASTBIL-/BUSTRAFIK**

Adgang A1: Bordurbånd sat i beton med svingprofil	<a href="#">side 2</a>
Adgang A2: Bordurbånd sat i grus med svingprofil	<a href="#">side 3</a>
Adgang B1: Bordurbånd sat i beton uden svingprofil	<a href="#">side 4</a>
Adgang B2: Bordurbånd sat i grus uden svingprofil	<a href="#">side 5</a>

## **ADGANGE TIL VILLAGRUND, VIRKSOMHED MV. UDEN NÆVNEVÆRDIG LASTBIL-/BUSTRAFIK**

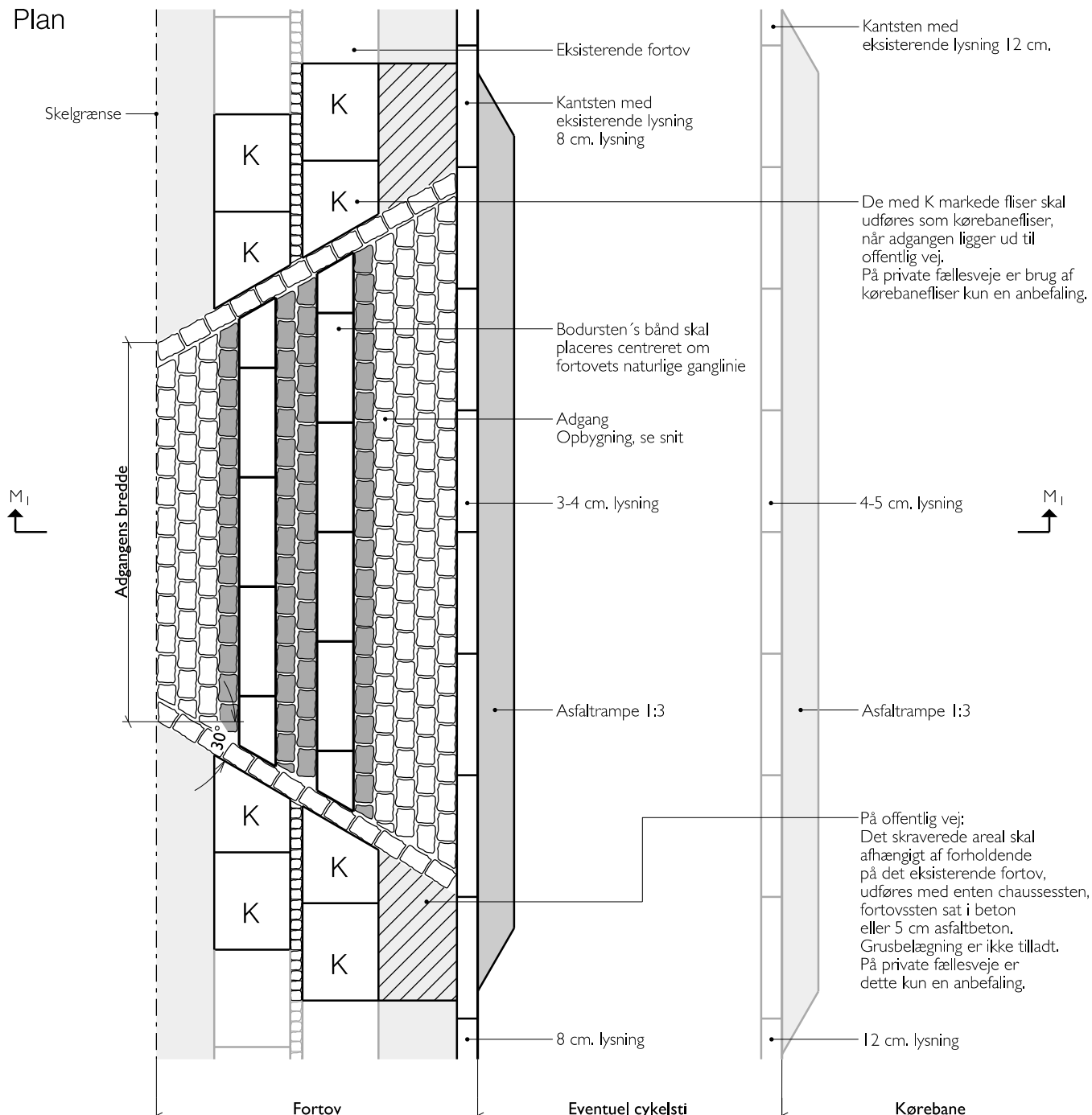
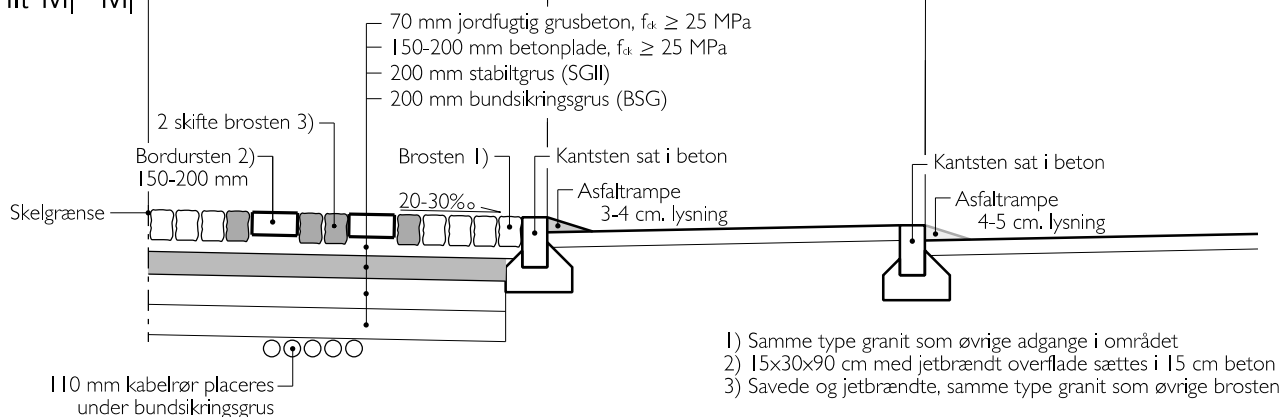
Adgang C: Dobbelt fliserække sat i grus	<a href="#">side 6</a>
Adgang D: Enkelt fliserække sat i grus	<a href="#">side 7</a>
Adgang E: Asfaltfortov uden fliser	<a href="#">side 8</a>
Adgang F: Grusfortov uden fliser	<a href="#">side 9</a>

## **ALLE ADGANGE I ØRESTAD**

Adgang G: Adgange i Ørestad	<a href="#">side 10</a>
-----------------------------	-------------------------



## Plan

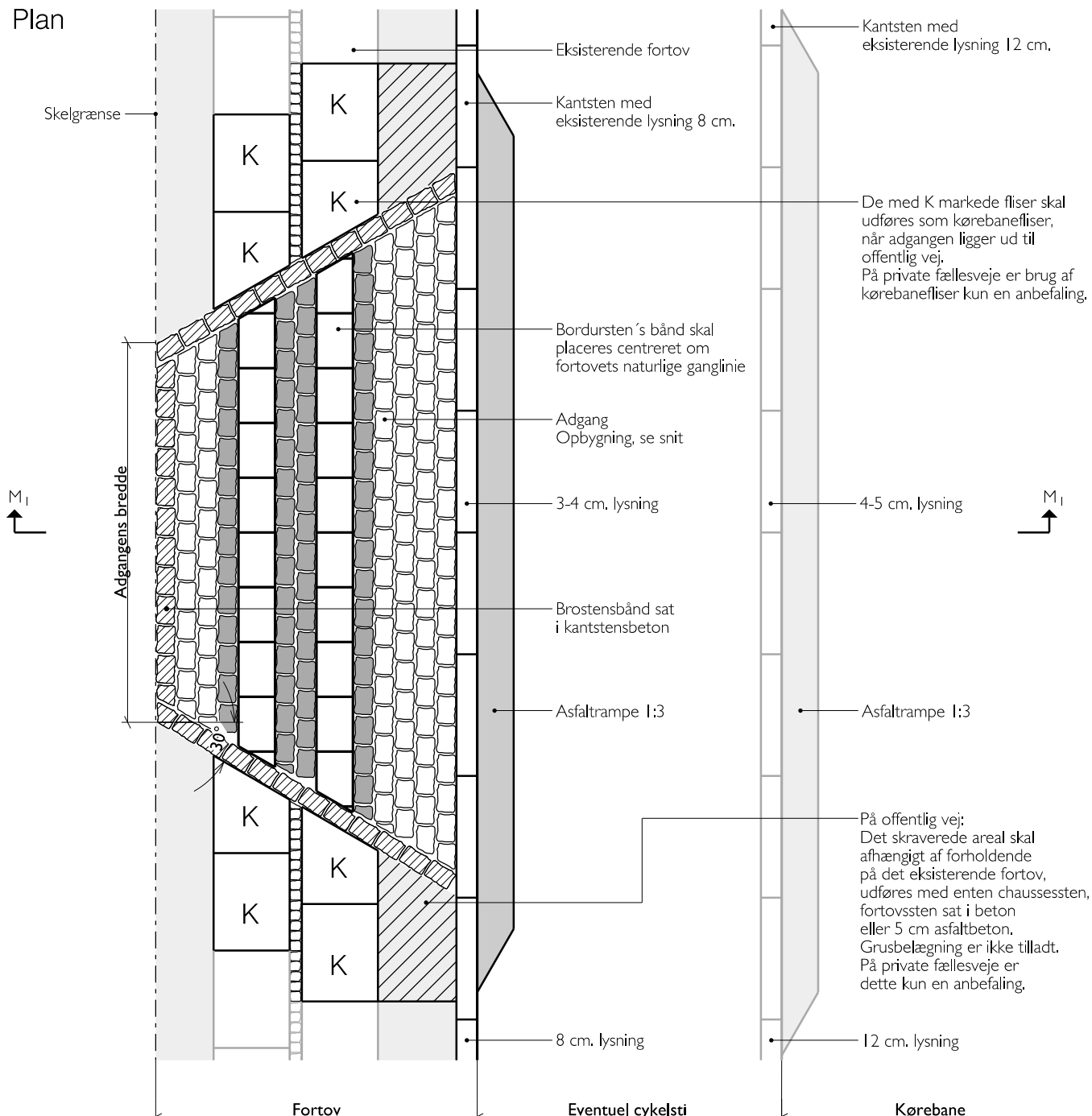
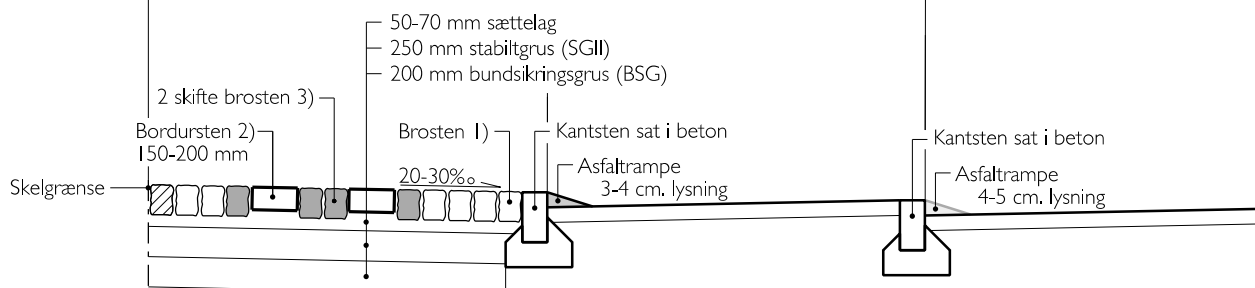
Snit  $M_1-M_1$ 

## Bordurbånd sat i beton med svingprofil

(til virksomhed, boligkompleks og industrigrund med en vis mængde lastbil-/bustrafik)

Plan og Snit  
Adgang A1

## Plan

Snit  $M_1-M_1$ 

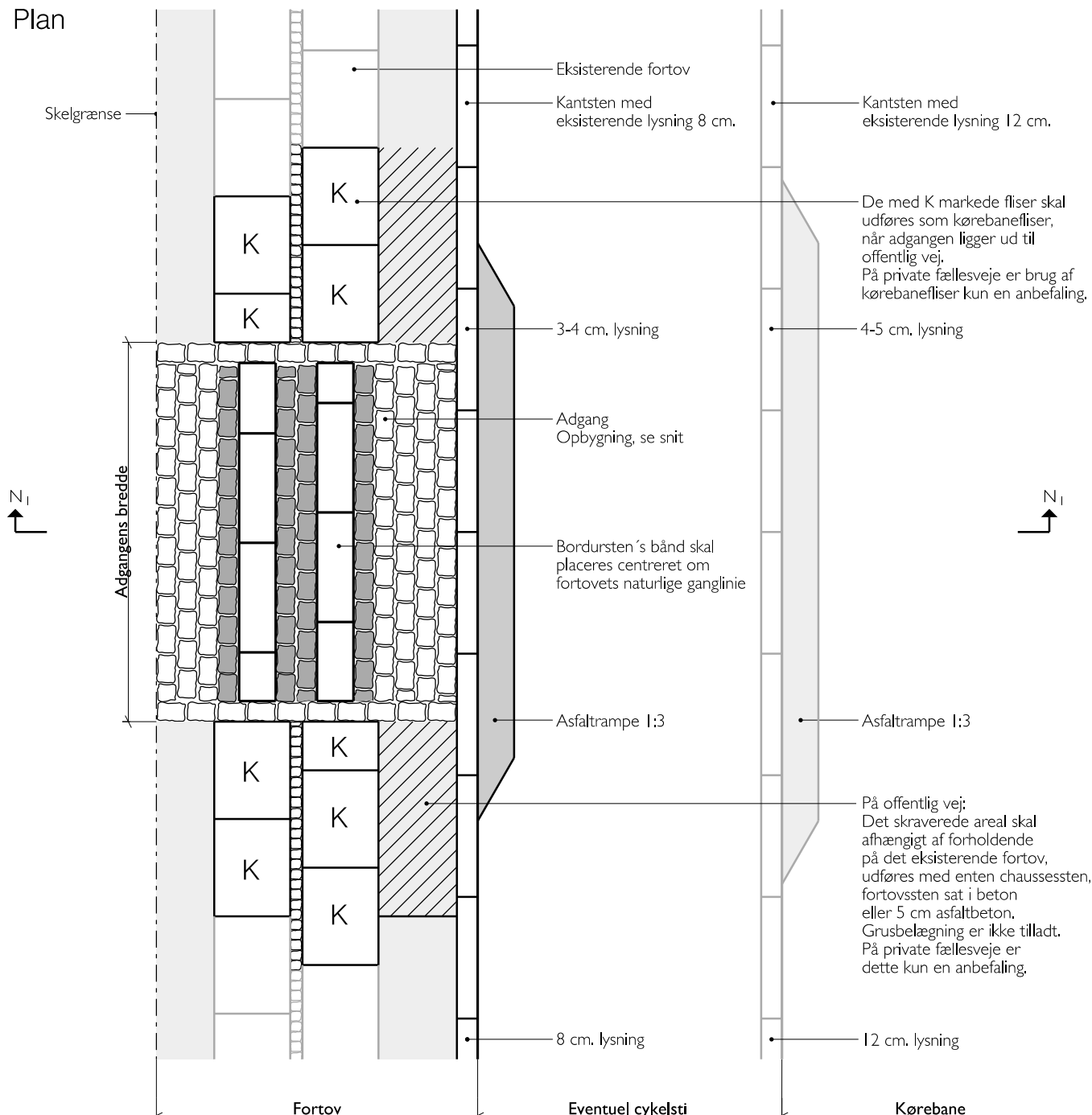
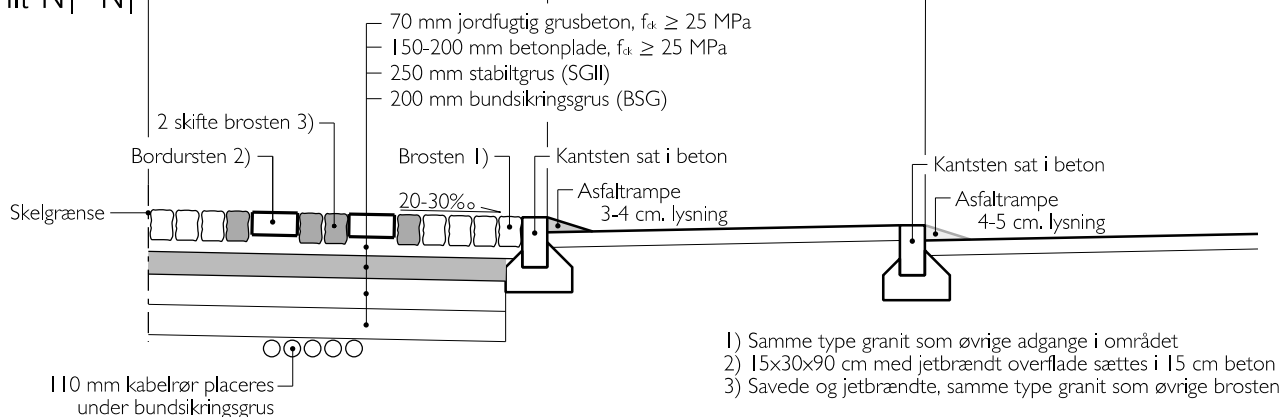
- 1) Samme type granit som øvrige adgange i området
- 2) 15x30x45 cm (Bem. halv længde) med jetbrændt overflade sættes i 50-70 mm sættelag
- 3) Sævede og jetbrændte, samme type granit som øvrige brosten

## Bordurbånd sat i grus med svingprofil

(til virksomhed, boligkompleks og industrigrund uden nævneværdig lastbil-/bustrafik)

Plan og Snit  
Adgang A2

## Plan

Snit  $N_1-N_1$ 

## Bordurbånd sat i beton uden svingprofil

(til virksomhed, boligkompleks og industrigrund med en vis mængde lastbil-/bustrafik)

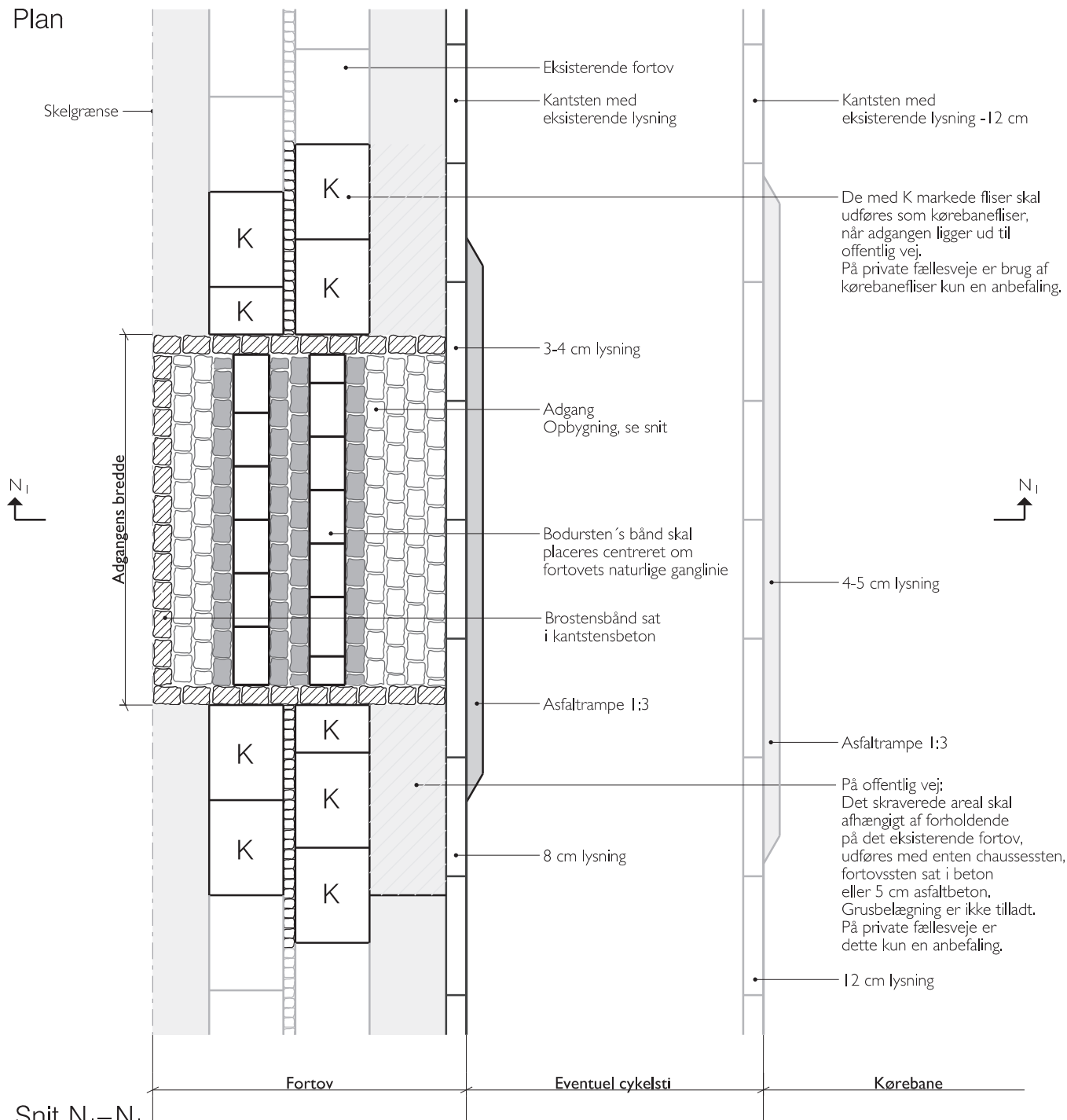
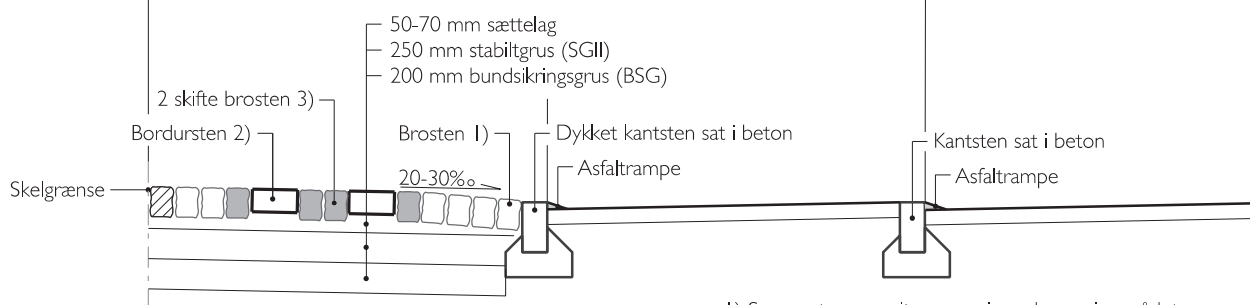
Plan og Snit

Adgang B1



Kan også opbygges i grus (som Bilag A2) ved mindre mængde lastbil- og bustrafik

## Plan

Snit  $N_1-N_1$ 

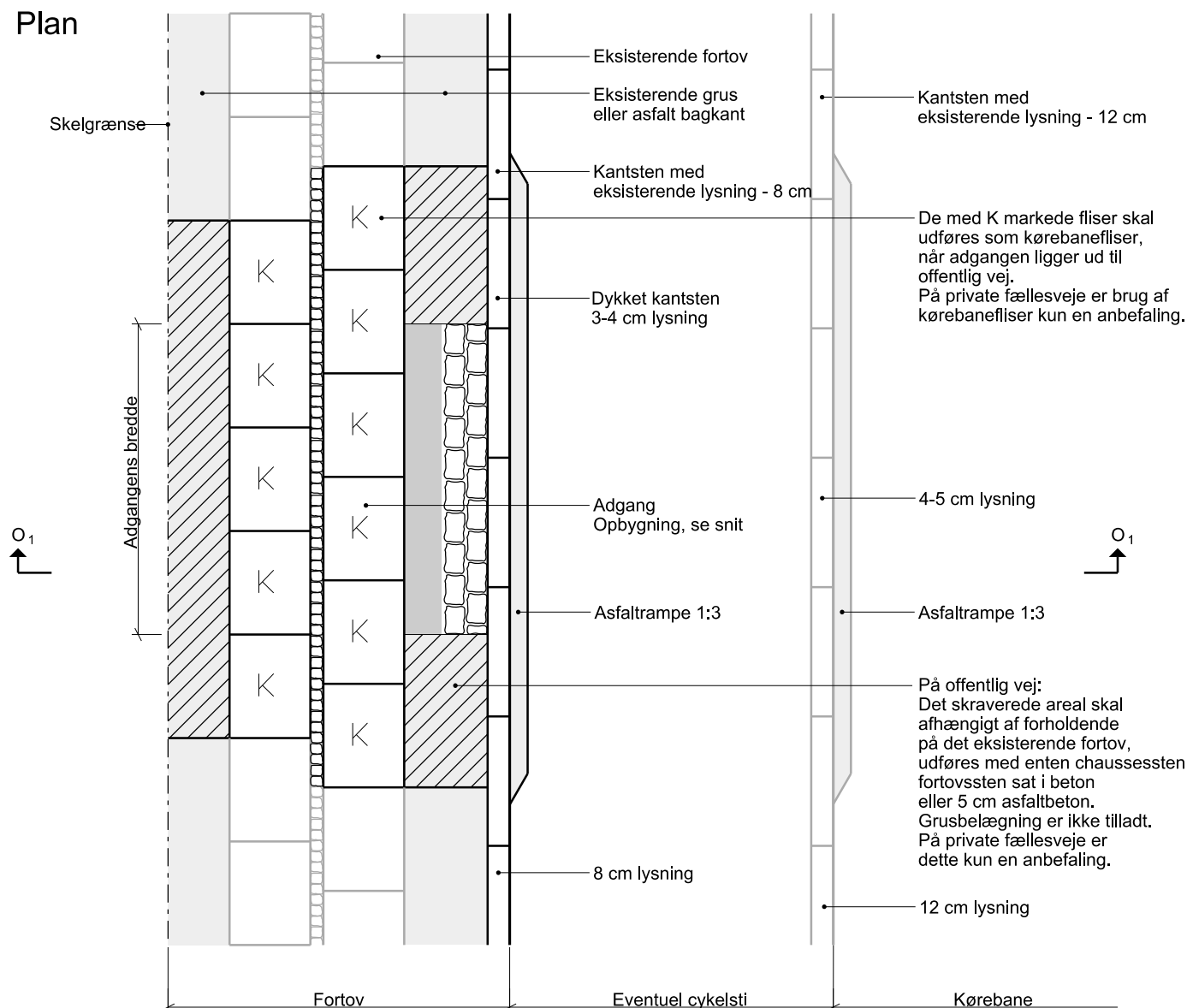
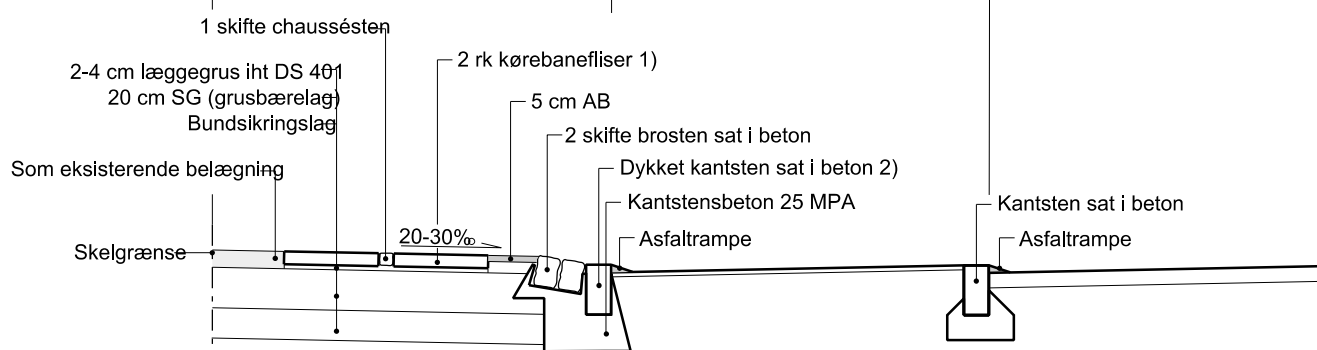
- 1) Samme type granit som øvrige adgange i området
- 2) 15x30x45 cm (Bem. halv længde) med jetbrændt overflade sættes i 50-70 mm sættelag
- 3) Sævede og jetbrændte, samme type granit som øvrige brosten

## Bordurbånd sat i grus uden svingprofil

(til virksomhed, boligkompleks og industrigrund uden nævneværdig lastbil-/bustrafik)

Plan og Snit  
Adgang B2

## Plan

Snit O<sub>1</sub>-O<sub>1</sub>

- 1) Eller fortovsfliser, kun på privat fællesvej  
2) Lysninghøjde 3 cm

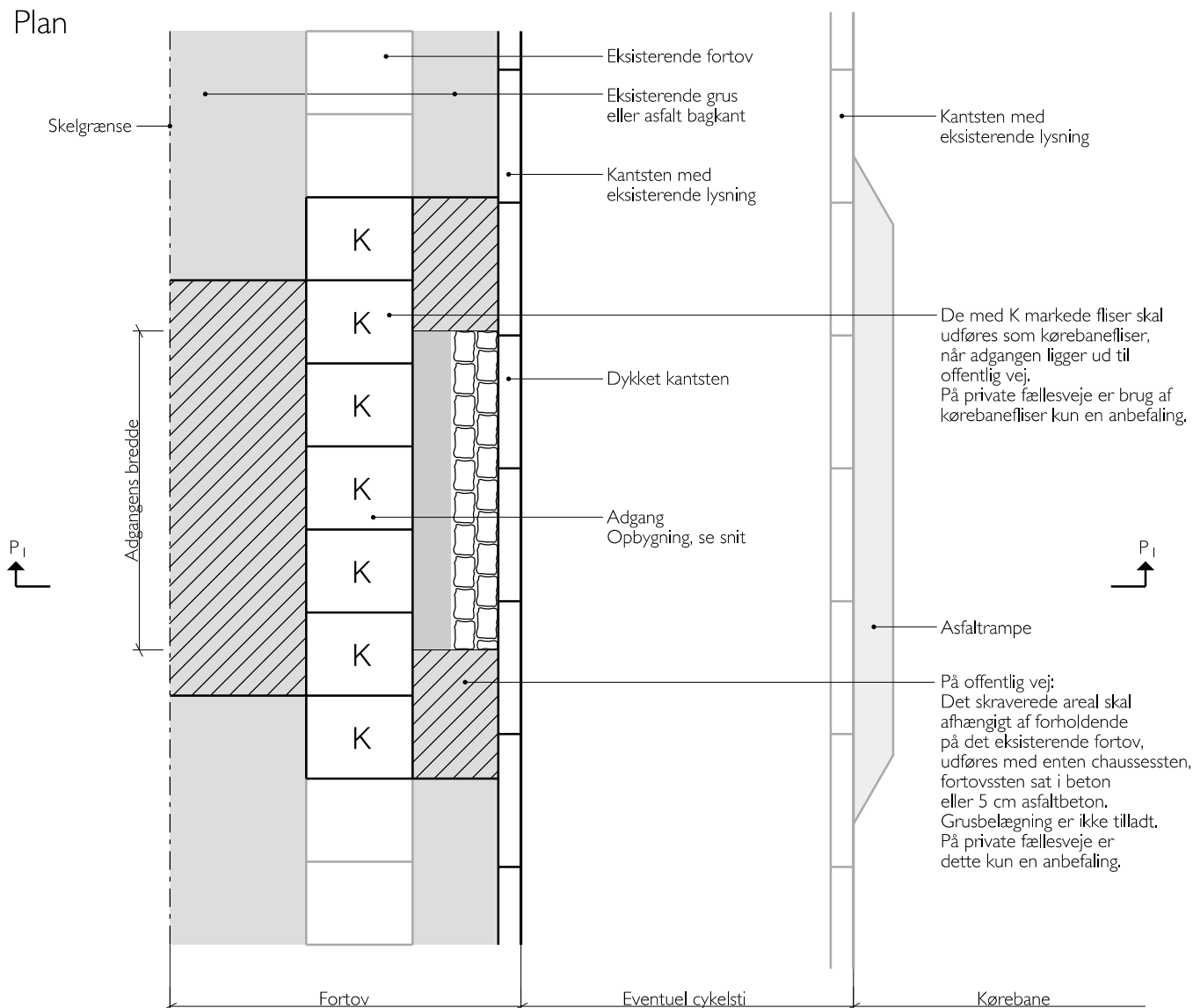
## Dobbelt fliserække sat i grus

(til villagrund, virksomhed m.m. uden nævneværdig lastbil-/bustrafik)

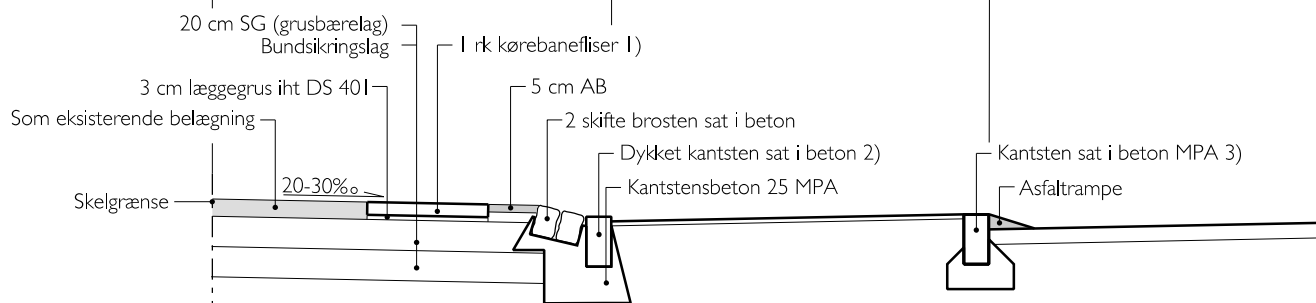
Plan og Snit  
Adgang C



Plan



Snit P<sub>I</sub> - P<sub>I</sub>



- 1) Eller fortovsfliser, kun på privat fællesvej
- 2) Lysninghøjde 3 cm
- 3) Lysninghøjde som tilstødende kantsten

Enkelt fliserække sat i grus

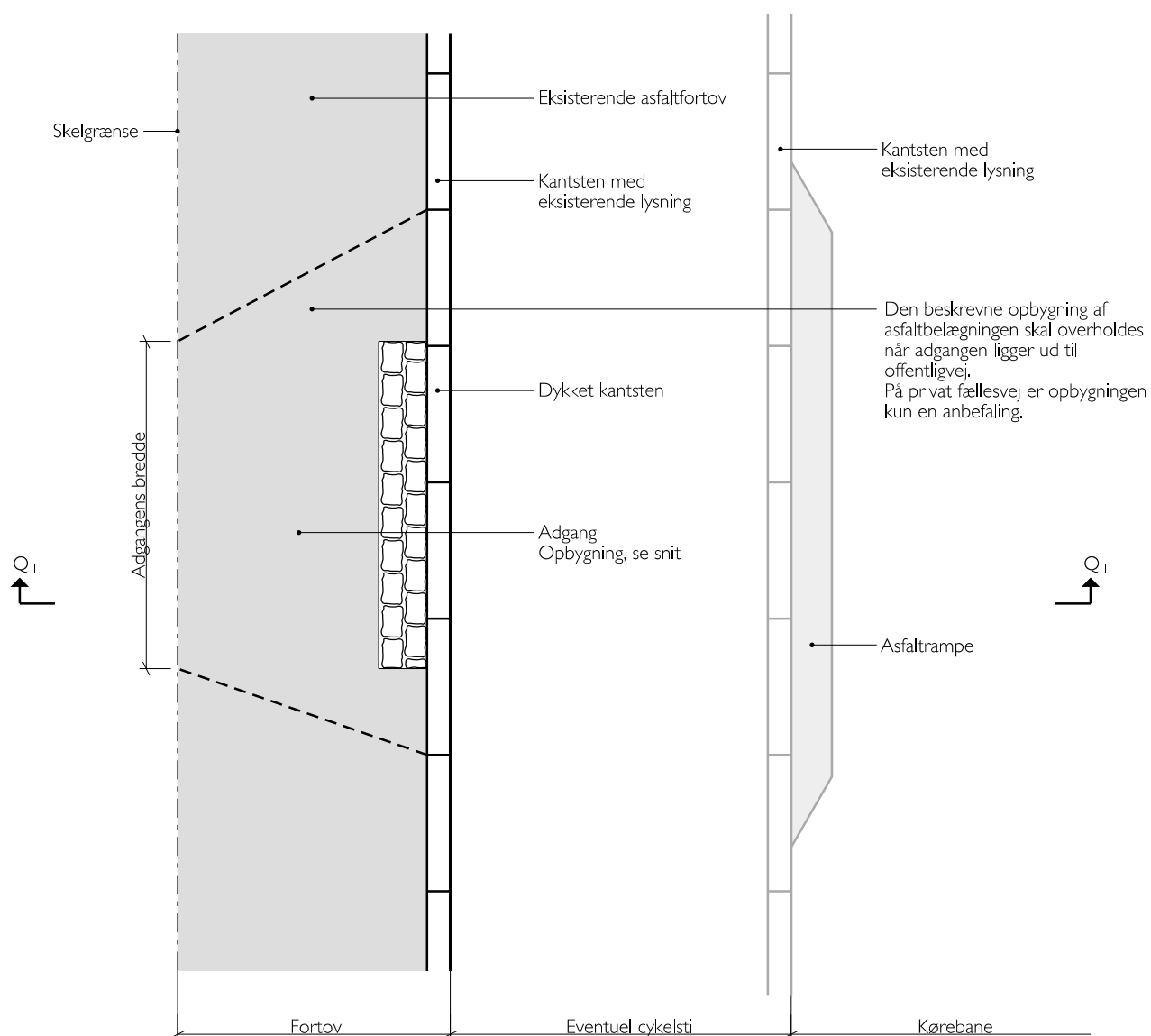
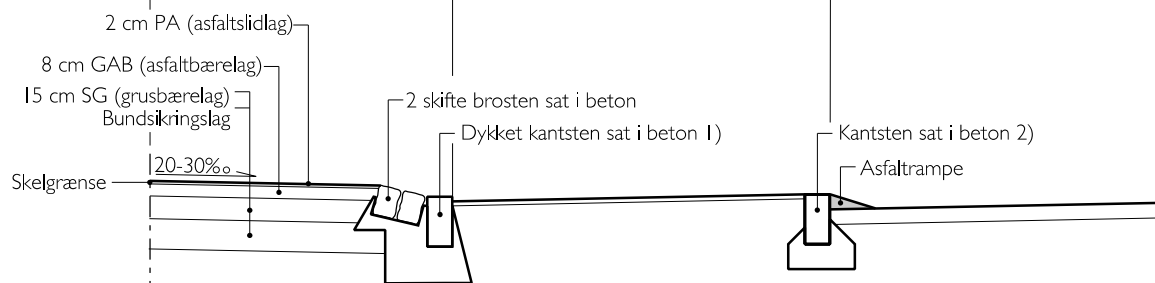
(til villagrund)

Plan og Snit

Adgang D



## Plan

Snit  $Q_1-Q_1$ 

- 1) Lysninghøjde 3 cm
- 2) Lysninghøjde som tilstødende kantsten

## Asfaltfortov uden fliser

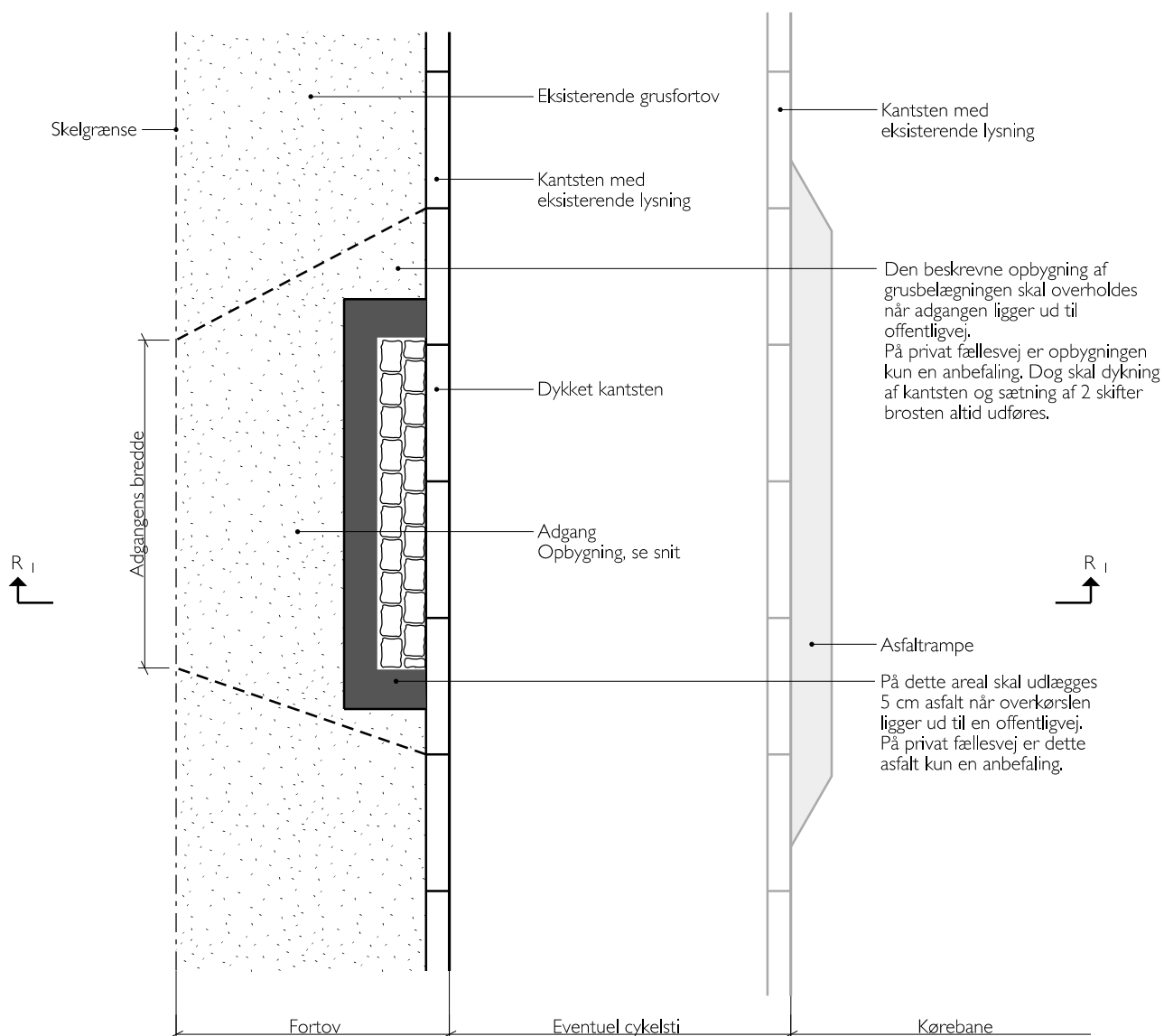
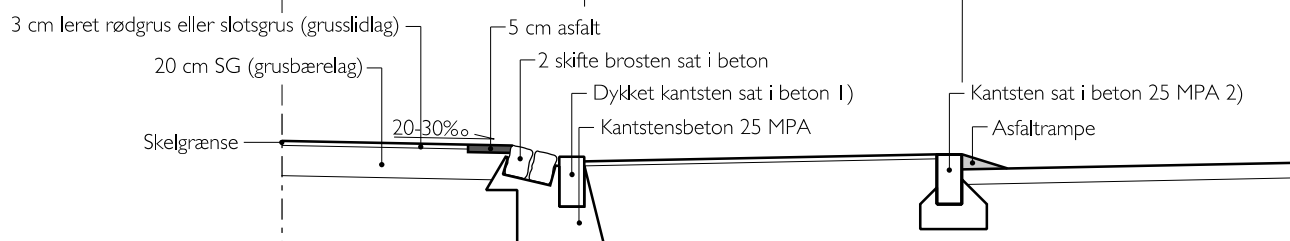
(til villagrund)

Plan og Snit

Adgang E



## Plan

Snit R<sub>I</sub>- R<sub>I</sub>

- 1) Lysninghøjde 3 cm
- 2) Lysninghøjde som tilstødende kantsten

## Grusfortov uden fliser

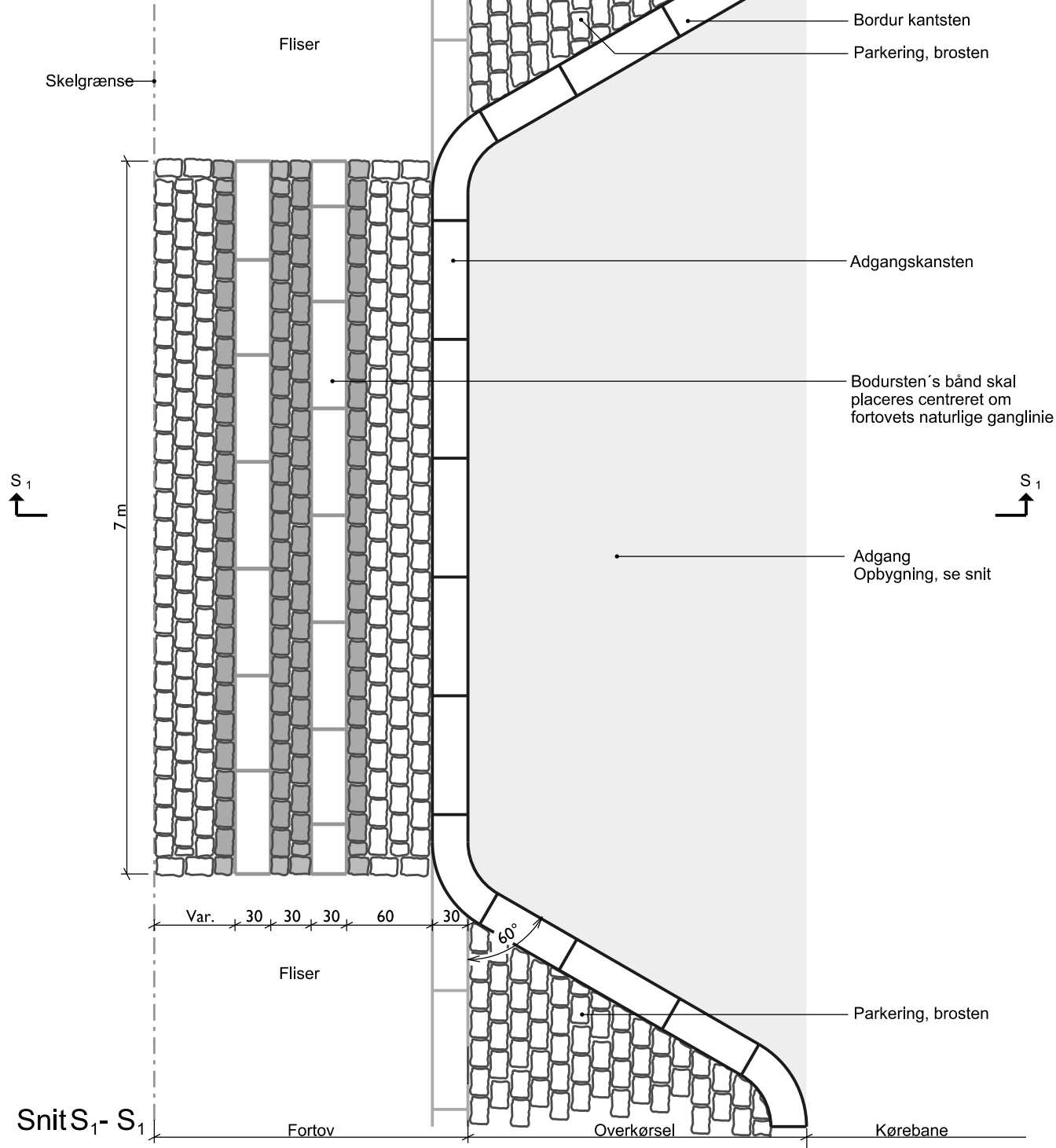
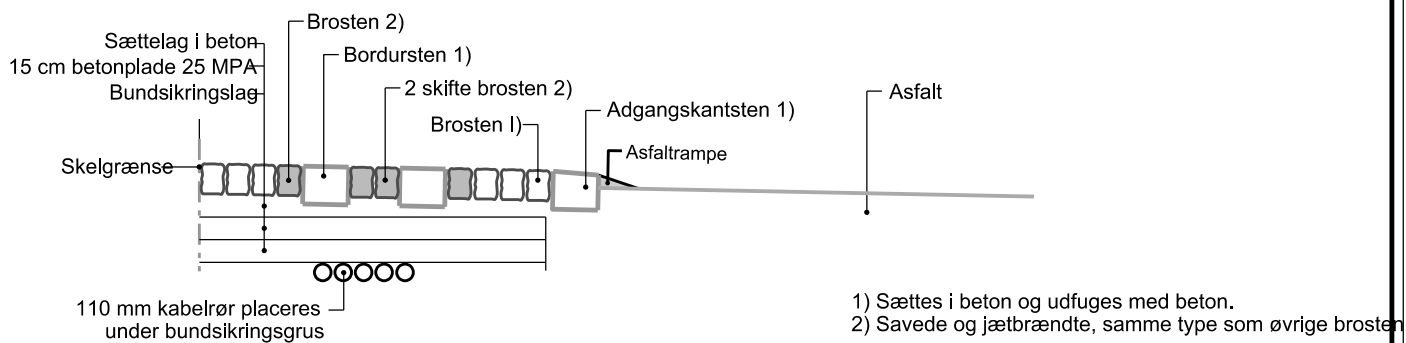
(til villagrund)

Plan og Snit

Adgang F



## Plan

Snit S<sub>1</sub>- S<sub>1</sub>

## Opbygning af adgang i Ørestaden



## **SPØRGSMÅL?**

Er du tvivl om noget, er du velkommen til at kontakte Center for Trafik og Byliv, Tilladelse til Vejændring.

Tlf. 33 66 37 57.

Mail [vejaendring@kk.dk](mailto:vejaendring@kk.dk)



**KØBENHAVNS KOMMUNE**  
Teknik- og Miljøforvaltningen