









Note:
Koordinatsystem er S34 Sjælland og koter er i DVR 90.
Alle ubenævnte mål er i meter.
Ved tilslutning til eksisterende forhold skal projektet tilpasses.

Signaturer:

-  EKSISTERENDE TRÆ, DER BEVARES
-  PROJEKTERET TRÆ, SE BEPLANTNINGS- OG APTERINGSPLAN
-  SKILT, SE AFMÆRKNINGSPLAN
-  EKSISTERENDE DÆKSLER, DIVERSE
-  EKSISTERENDE DÆKSLER, VANDSTOPHNER
-  PROJEKTEREDE RISTE, FIRKANTEDE 300X300 MM MODULRISTE STØBEJERN, SE AFVANDINGSPLAN
-  PROJEKTEREDE RISTE, RUNDE Ø400 MM, SE AFVANDINGSPLAN
-  EKSISTERENDE FORHOLD I ØVRIGT

BELEGNINGER OG KANTER
SIGN


(...) SIGNATURER I PARANTES ANGIVER EKSISTERENDE FORHOLD, DER BEVARES

- (AS) EKSISTERENDE ASFALT
- AS ASFALT
- BO BORDURSTEN I KØBENHAVNEROVERKØRSEL, SAT I BETON
- BR BROSTEN SAT I GRUS
- BR-B BROSTEN SAT I BETON
- BR-S SAVET OG JETBRÆNDETE BROSTEN, I KØBENHAVNEROVERKØRSEL, SAT I BETON
- BRK BROSTENSKANT, 1 RK BROSTEN OM PLANTEBED, SAT I BETON, 5-10 CM LYSNING
- CH CHAUSSESTEN SAT I GRUS
- CH-B CHAUSSESTEN SAT I BETON
- CH-V CHAUSSESTEN VANDRENDE SAT I BETON
- FF FORTOVSPLESE, 625X800X70 MM, UNDER PIZZAKURVE
- FL-1 FORTOVSPLESE, 625X400X70 MM, FLISERÆKKE VED BUSSTOP
- FO FORTORVSPLESE SAT I GRUS
- FG FASKANSTEN GRANIT
- FG-D FASKANSTEN GRANIT, DYKKET I OVERKØRSLER OG VED FODGÆNGEROVERGANGE
- KF KØREBANEFLISER
- KBF KØBENHAVNERFORTOV
- KG KLØVET KANTSTEN
- KI KINNEKULLERENDE, BETONVANDRENDE
- KI KINNEKULLERENDE, TAKTILE KØBENHAVNERFLISER
- OF OPMÆRKSOMHEDSFELT, TAKTILE KØBENHAVNERFLISER
- RA RAMPE, ASFALT
- RF RETNINGSFELT, TAKTILE KØBENHAVNERFLISER
- RB RØDENLIGT BÆRELAG
- SK AFLØBSSKÅLE, EKSISTERENDE SKÅLE GENSETTES
- SFB SEMIFLEKSIBEL BELEGNING, BUSPLADE
- TP-1 TERMOPLAST, HVID, 10 CM BREDDER, SE AFMÆRKNINGSPLAN
- TP-2 TERMOPLAST, HVID, 30 CM BREDDER, SE AFMÆRKNINGSPLAN

BEPLANTNING:
P TRÆPLANTEHUL MED STAUDER, SE BEPLANTNINGS- OG APTERINGSPLAN

INVENTAR:
SE BEPLANTNINGS- OG APTERINGSPLAN

R	Dato	Tegn.	Godk.	Revisiointekst
A				
B				
C				
D				
E				
F				
G				



Sweco A/S
 LYTT Architecture as

Ørestads Boulevard 41
 Carl Jacobsens Vej 16, opg. 6

2300 København S
 2500 Valby

Tlf: 72 20 72 07
 Tlf: 33 12 37 38

Nordre Frihavnsgade Belægningsplan, St. 100 - 370	Projektnr.: 001453	Fasebenævnelse: Udbudsprojekt	Dato: 04.04.2022
	Projekteret / tegnet: HDD	Kontrolleret: LDM	Godkendt: MWB/MOAG
Nordre Frihavnsgade	Målforhold: 1:250	Projektleder i Københavns Kommune: JJ93	
	Tegningsformat: 147 X 30 cm	Tegningsnr.: 10 5044-1 A6	