



Finn Rudaizky, MB

Placering af stibro ved Havneviggen

Kære Finn Rudaizky

Tak for din henvendelse til forvaltningen den 8. juni 2020 om et notat om placering af stibroen over Havneviggen.

Du har 7. juni 2020 fået en henvendelse fra, der er bestyrelsesmedlem i Grundejerforeningen Artillerivej Syd, med et ønske om en ændret placering af stibroen over Havneviggen. Med henvisning til vedlagt tegningsmateriale i henvendelsen, argumenteres der for, at den stibro, som grundejerforeningen skal etablere, når det sidste stykke af kanalen til Havneviggen skal udgraves, har en bedre placering i forlængelse af gaden Islands Brygge i stedet for en placering ved havnefronten.

Området er omfattet af lokalplan 410-1&2 Artillerivej Syd. Lokalplan 410 er bekendtgjort i 2006 og tillæggene i henholdsvis 2014 og 2017. Heri er stibroen over Havneviggen placeret langs havnefronten. Desuden er det i lokalplanen vist, at denne stibro kan suppleres med yderligere en stibro, som går over Havneviggen i forlængelse af gaden Islands Brygge.

Spørgsmålet om placering af stiforløbet og stibroen på det sydlige Islands Brygge, har flere gange været genstand for politisk stillingtagen.

I 2012 søgte grundejerforeningen om dispensation til at undlade at placere stibroen langs havnefronten som fastlagt i lokalplanen og i stedet placere den i forlængelse af gaden Islands Brygge. Dette ønske blev afvist af et flertal i Teknik- og Miljøudvalget på møde den 6. februar 2012.

Flere høringsvar i forbindelse med forslaget til tillæg 2 til lokalplanen i 2017 gik på et ønske om placering af stibroen i forlængelse af gaden Islands Brygge. Af forvaltningens bemærkninger til høringssvarene fremgik, at forvaltningen anser etablering af denne bro for at være en kommunal opgave, idet forvaltningen i forslag til budgetønsker 2017 havde medtaget stibroen i forlængelse af gaden Islands Brygge som led i den grønne cykelrute, Havneringen. Ønsket blev imidlertid ikke medtaget i

18. juni 2020

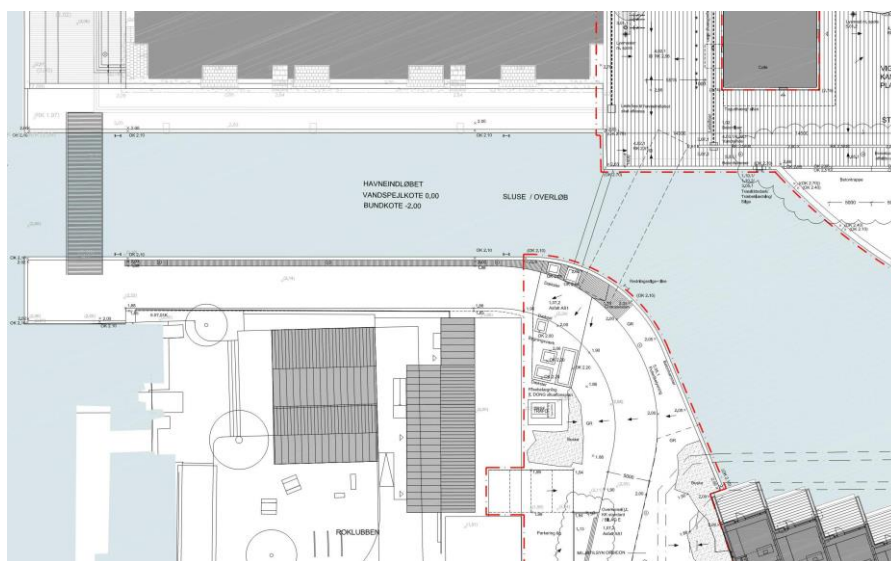
Sagsnummer
2020-0131782

Dokumentnummer
2020-0131782-2

PARC

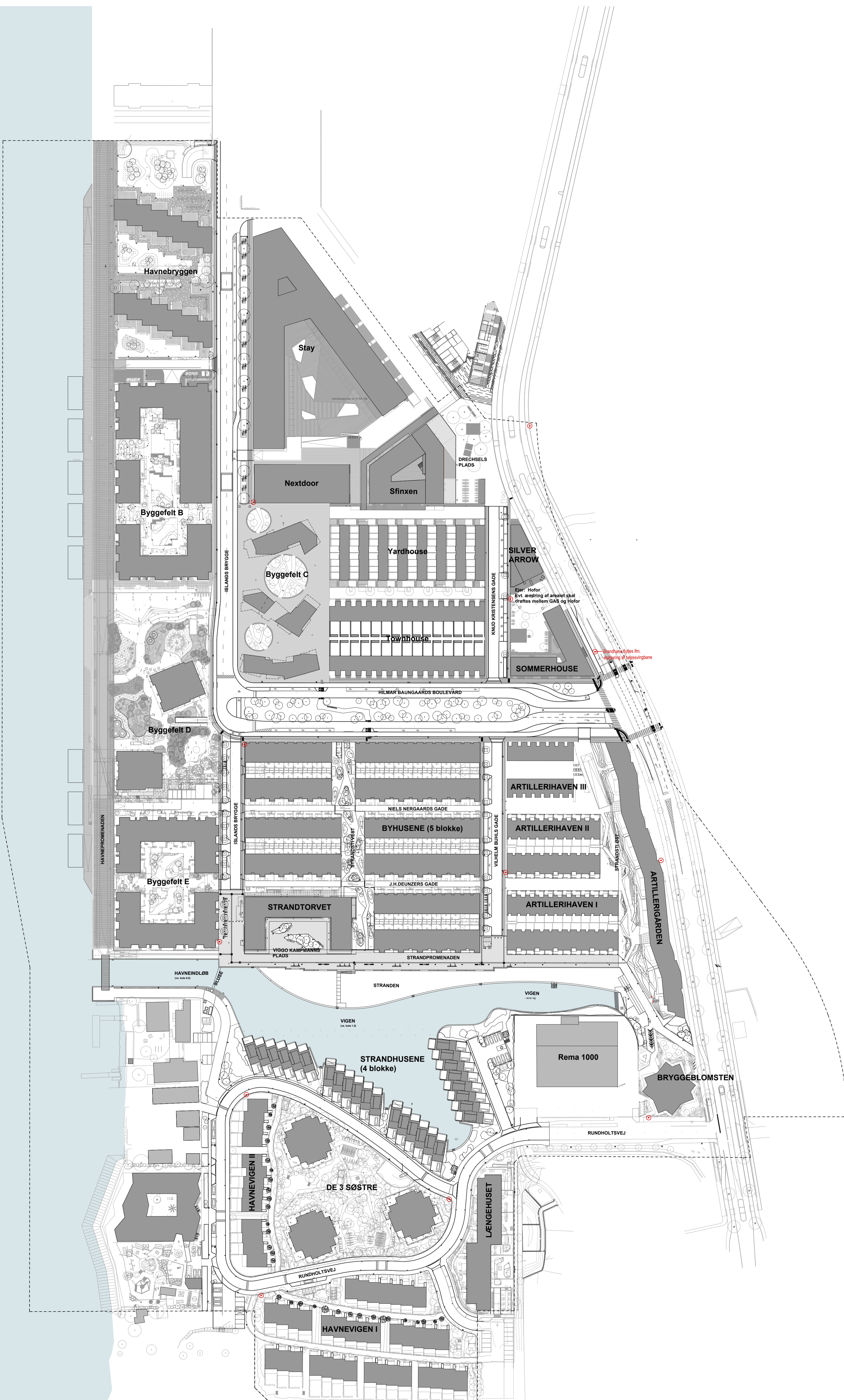
det endelige budget, og det blev anført, at ønsket vil kunne afprøves i de kommende års budgetter.

Hvis det lykkes at få medtaget stibroen i et kommende budget, vil der være to stibroer. Den ene langs havnefronten finansieret af grundejerforeningen og den anden i forlængelse af gaden Islands Brygge finansieret af kommunen. En realisering af stibroen i forlængelse af gaden Islands Brygge vil derfor kræve, at der afsættes midler i et fremtidigt budget.



Med venlig hilsen

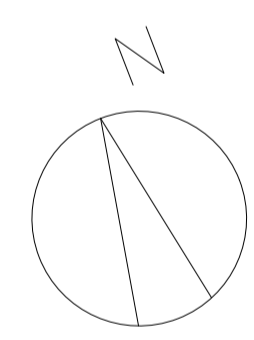
Karsten Biering Nielsen
Vicedirektør



SIGNATURFORKLARING

- ▭ OMRÅSEAFGRÆNSNING
- BRANDHÅNE (estimeret placering)

NB - Der pågår stadig projektering på flere byggefelter og tilsvarende finansiering. Forstår der kan forekomme fremtidige ændringer i de på planen angivne placeringer og udstrækning!



**NBI
TEGNING ER IKKE EN ARBEJDSSTEGNING,
KUN TIL GENNEMGANG**

GAS_TEG3_S0_PP3A_034 17

Rev. nr.	Rev. dato	Rev. tekst	Rev. tegnet af	Rev. kontrolleret af	Rev. godkendt af
17	2019.05.06	Generel opdatering af helhedsplan	DBCA	MRM	DBCA
16	2016.09.28	Opdatering af HBB, landskab omkring vigen, revision fremsendt myndigheder. (Alle revisioner herunder er foreslået af Schönher)	TTMA	RIGN	JULY
15FT	2016.02.22	Spurs ved hænningstab og pumpehus ændret	JM	-	-
14	2015.12.10	Revideret overkørsler og beplantning sat i plantekummer Islands brygge og Vilhelm Buhs Gade, Rundholtvej, Pension DK - Havnebyggen, område mellem Rema, Blomsten og Artillerigården	JM / GS	JM / GS	NJ
13	2015.02.25	Terrasser Strandtorvet tilføjet. Areal reserveret til bro. Vestlig spurs i vigen ændret. Rev. dæmningsskærm. Rev. Drechsels Plads, Strandpromenaden og estlig del af Rundholtvej revideret. Brandhanepacering rev.	LIPMTJ	LIPMTJ	NJ
12	2014.09.09	Øvre vig revideret (afventer godkendelse), vanddræppe i øst udgabet, i vest ændret til sluse. Vognspor for Rundholtvej revideret. Strandøl Vest revideret.	MBOMTJ	MTJMHØ	NJ
11	2014.05.23	Rev. af Strandøl Øst, opdatering af byggefelt H1+H3. Rev. af Vigens forløb. Forlægning af Islands Brygge bydelsgade, revision af H.B. Boulevard samt overkørsler i lokaliteter	LIPMTJ	MTJPR	NJ
10	2013.12.16	Rev. af arealspørring til affaldsbe. Rev. af træer i v. Strandhusene samt spursnhammer nord for Strandhuse, blok 4. Byggefelt H1+H3, husek v. Del Lange Hus samt L-40-gade nord for H.B. Boulevard revideret.	-	MTJ	NJ
09	2013.10.10	Byggefelt NCC Nord, B8 og H1+H3 revideret. Drechsels Plads og sydlig spursvig revideret. Verdepåds, handikap-bus-P, brandhaner, miljøstationer og signalforløb. tilføjet.	MTJ	PR	NJ
08	2013.06.11	Byggefelter nord for Vigen indlagt med korrekte koordinater. Knud Kristensens Gade revideret. Rev. af udkørsel til Hilmar Baunsgaard Boulevard fra Artillerigårdens byggefelt.	MTJ	PR	NJ
07	2013.08.26	Opdateret med byggefelter for nord for Vigen samt revideret omfang af vigen. NOTE: Grænseflade ml. byggefelter/pladser og Strandpromenaden skal afklares med GAS!	MTJ	PR	NJ
06	2013.04.22	Rev. af projekt Strandhusene. Revision af parkering på Rundholtvej (nordlig vej).	MTJ	PR	NJ
05	2013.03.22	Rev. af projekt Strandhusene. Smalere fortovsspor syd for Strandhusene.	MTJ	RG	NJ
04	2013.03.01	Rev. af vigen. Projekt Strandhusene. Nye vejvorne påført plan. NOTE: (skitse)projekt for hollandskhusene og Krammehuset skal afklares med GAS	MTJ	PRN	NJ
03	2012.06.20	Ny broplacering, do-ræstet cykelsti, Nordcarans Portus projekt, Walls byggefelter	ATJ	PRN	NJ
02	2012.02.21	Opdateret med byggefelter syd for Vigen og B4, B5, B6, B7 og H-grundene (toddlyt ikke afklarede)	PRN	MHS	NJ
01	2010.08.11	Opdateret Ny Artillerivej m grundlag af d. 2010.06.17	PRN	AKS	NJ

BYGHERRE: GRUNDEJERFORENINGEN ARTILLERIVEJ SYD V / NCC PROPERTY DEVELOPMENT AS
ØSTMARKEN 3B 2860 SØBORG TLF +45 39 10 39 10 FAX +45 39 10 33 69

ARTILLERIVEJ SYD
BYGGMODNING - HOVEDPROJEKT

Emne: HELHEDSPLAN
SITUATIONSPLAN
Tegnet af: LF
Kontrolleret af: PRN
Godkendt af: RD
Sags nr.: 05070
Dato: 2008.03.10
Må: 1:1000

