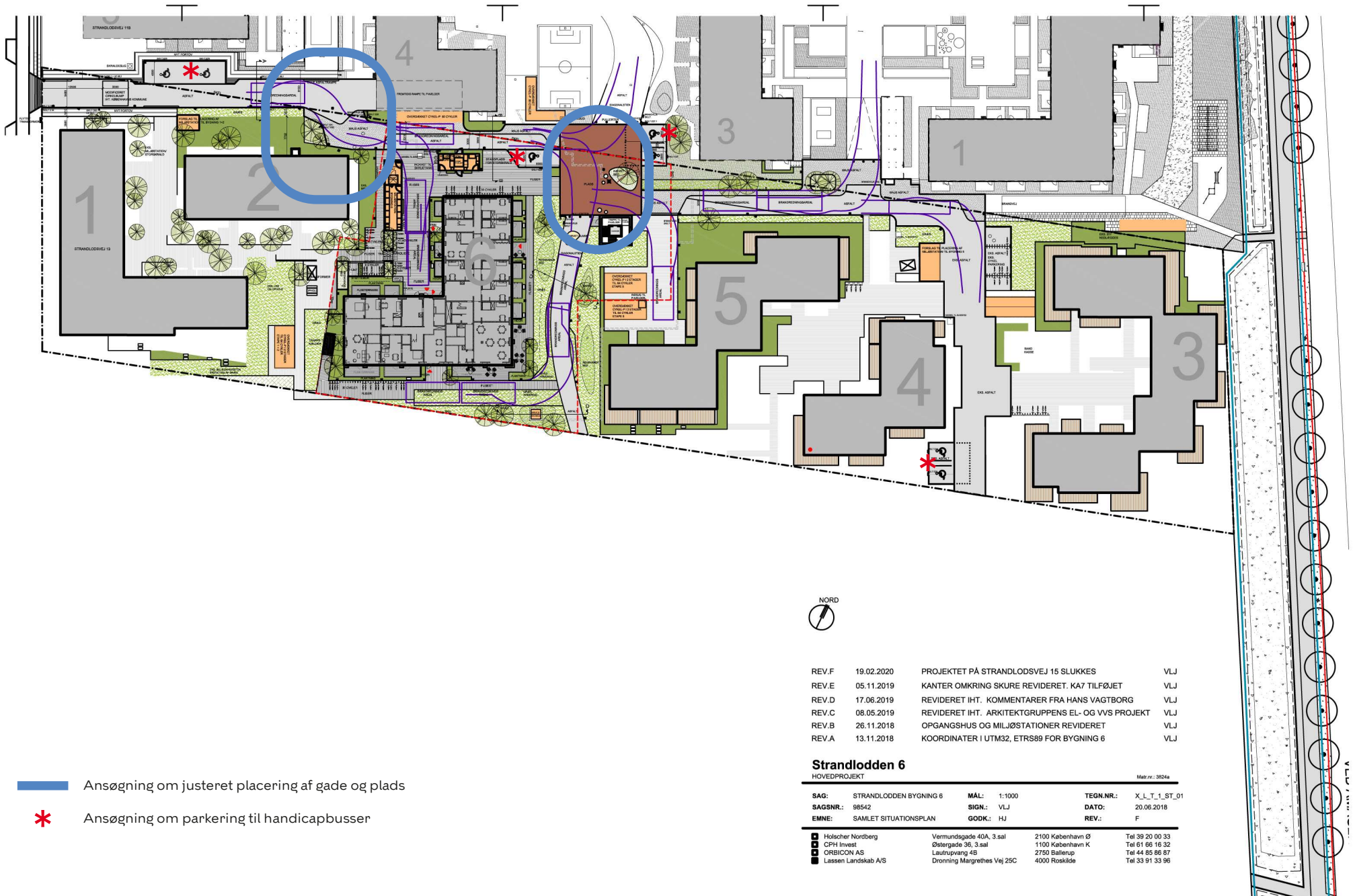


# Vejprojektet for Strandloden, der er ansøgt dispensation til



 Ansøgning om justeret placering af gade og plads

 Ansøgning om parkering til handicappedbusser







REV.F	19.02.2020	PROJEKTET PÅ STRANDLODSVEJ 15 SLUKKES	VLJ
REV.E	05.11.2019	KANTER OMKRING SKURE REVIDERET. KA7 TILFØJET	VLJ
REV.D	17.06.2019	REVIDERET IHT. KOMMENTARER FRA HANS VAGTBORG	VLJ
REV.C	08.05.2019	REVIDERET IHT. ARKITEKTGRUPPENS EL- OG VVS PROJEKT	VLJ
REV.B	26.11.2018	OPGANGSHUS OG MILJØSTATIONER REVIDERET	VLJ
REV.A	13.11.2018	KOORDINATER I UTM32, ETRS89 FOR BYGNING 6	VLJ

## Strandloden 6

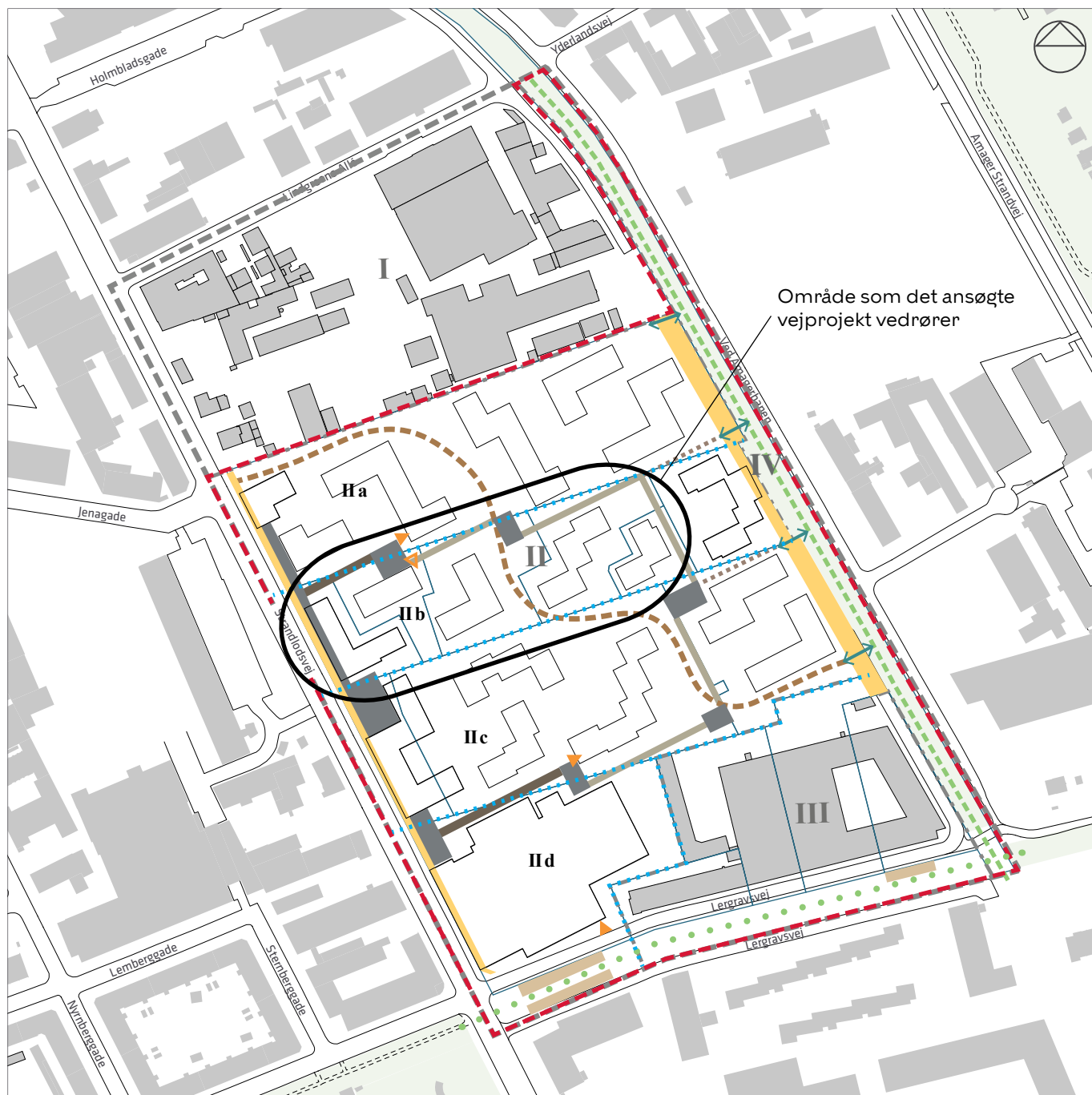
HOVEDPROJEKT

Målt nr.: 3824a

SAG:	STRANDLODDEN BYGNING 6	MAL:	1:1000	TEGN.NR.:	X_I_T_1_ST_01
SAGSNR.:	98542	SIGN.:	VLJ	DATO:	20.06.2018
EMNE:	SAMLET SITUATIONSPLAN	GODK.:	HJ	REV.:	F

	Hölscher Nordberg	Vermundsgade 40A, 3.sal	2100 København Ø	Tel 39 20 00 33
	CPH Invest	Østergade 36, 3.sal	1100 København K	Tel 61 66 16 32
	ORBICON AS	Lautrupvang 4B	2750 Ballerup	Tel 44 85 86 87
	Lassen Landskab A/S	Dronning Margrethes Vej 25C	4000 Roskilde	Tel 33 91 33 96

# Tegning nr. 3 - Vej- og stiforhold



- Grænse for lokalplan nr. 449
- - - Grænse mellem underområder i lokalplan nr. 449
- I - IV** Betegnelse for underområder
- - - Lokalplantillæggets afgrænsning
- ..... Grænse mellem delområder
- II a - II d** Betegnelse for delområder
- Matrikelskel
- Areal der kan nedlægges som vej / vejudlæg, der kan ophæves
- Forpladser og pladسدannelse på opholds- og legegader
- Adgangsvej til p-kælder
- ..... Den grønne cykelrute i Amagerbanens nedlagte tracé
- Opholds- og legegader
- ..... Stiforløb
- ..... Diagonalstien
- ..... Stiforbindelse / cykelrute
- Cykelparkering
- ↔ Overgang til den grønne cykelrute
- ▶ Rampe til P-kælder
- ▶ Alternativ placering af rampe til p-kælder