



SJÆLLANDSGADE

DAGINSTITUTION
FORFATTERHUSET

Projektområde

Opholdsareal

Opholdsareal


DAGINSTITUTION
KASTANIEHUSET

EDITH RODES VEJ


THIT JENSENS VEJ

0 5 10 15 20 m


Signaturforklaring

 Dobbeltrettet cykelsti

 Kørselsretning

 Nyt træ

 Brosten


 Gul OB-belægning


 Ledelinje

 Plantebed

Fælledparken - Guldbergshave, etape 2

 Lysmast

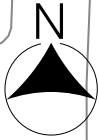
 Pullert

 Bænk/affaldskurv

Projektforslag
(udmunding i Sjællandsgade)

Bilag 3A





EDITH RODES VEJ

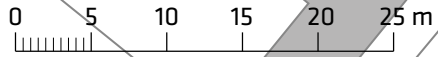
PLEJECENTER
KLARAHUS

VUGGESTUEN MØLLEHUSET
Legeplads

DE GAMLES BY

MØLLEGADE

POPPELGADE



● Projektområde

Signaturforklaring

- Fællesti
- Fortov
- Græs
- Lav støttemur
- Lavning i græsset
- Buskplantning
- Cykelparkering

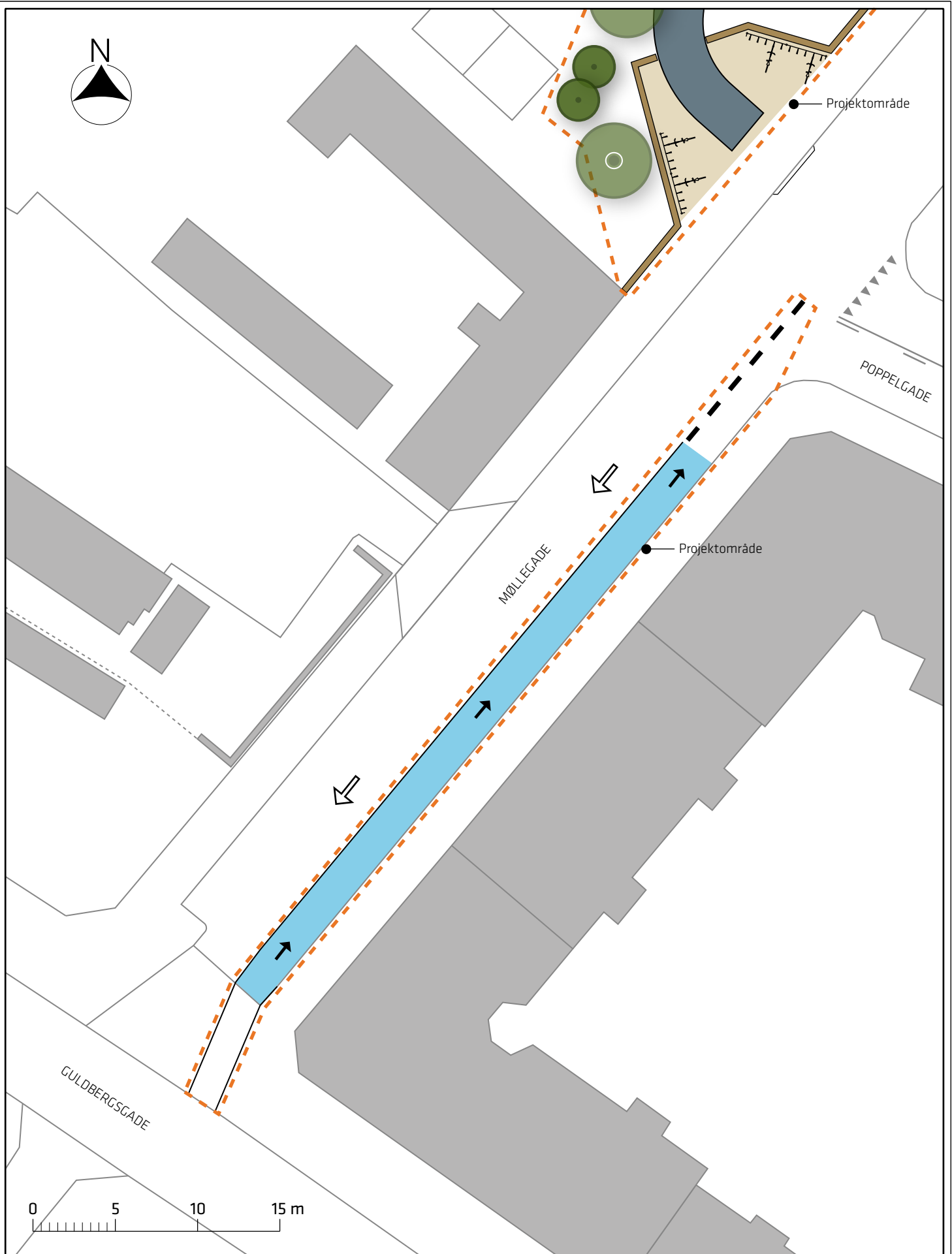
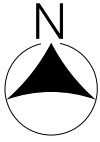
- Eks. belysning/ny lysmast
- Eks. træ/nyt træ
- Flyttet træ

Fælledparken - Guldbergshave, etape 2

Projektforslag
(udmunding i Møllegade)

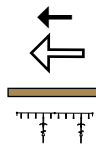
Bilag 3B











Signaturforklaring

-  Modstrømscykelsti
-  Fællesti
-  Fortov



-  Kørselsretning
-  Kørselsretning (biltrafik)
-  Lav støttemur
-  Cykelparkering

Fælledparken - Guldbergshave, etape 2

-  Eks. træ/nyt træ
-  Flyttet træ

Projektforslag
(Møllegade)
Bilag 3C

