
























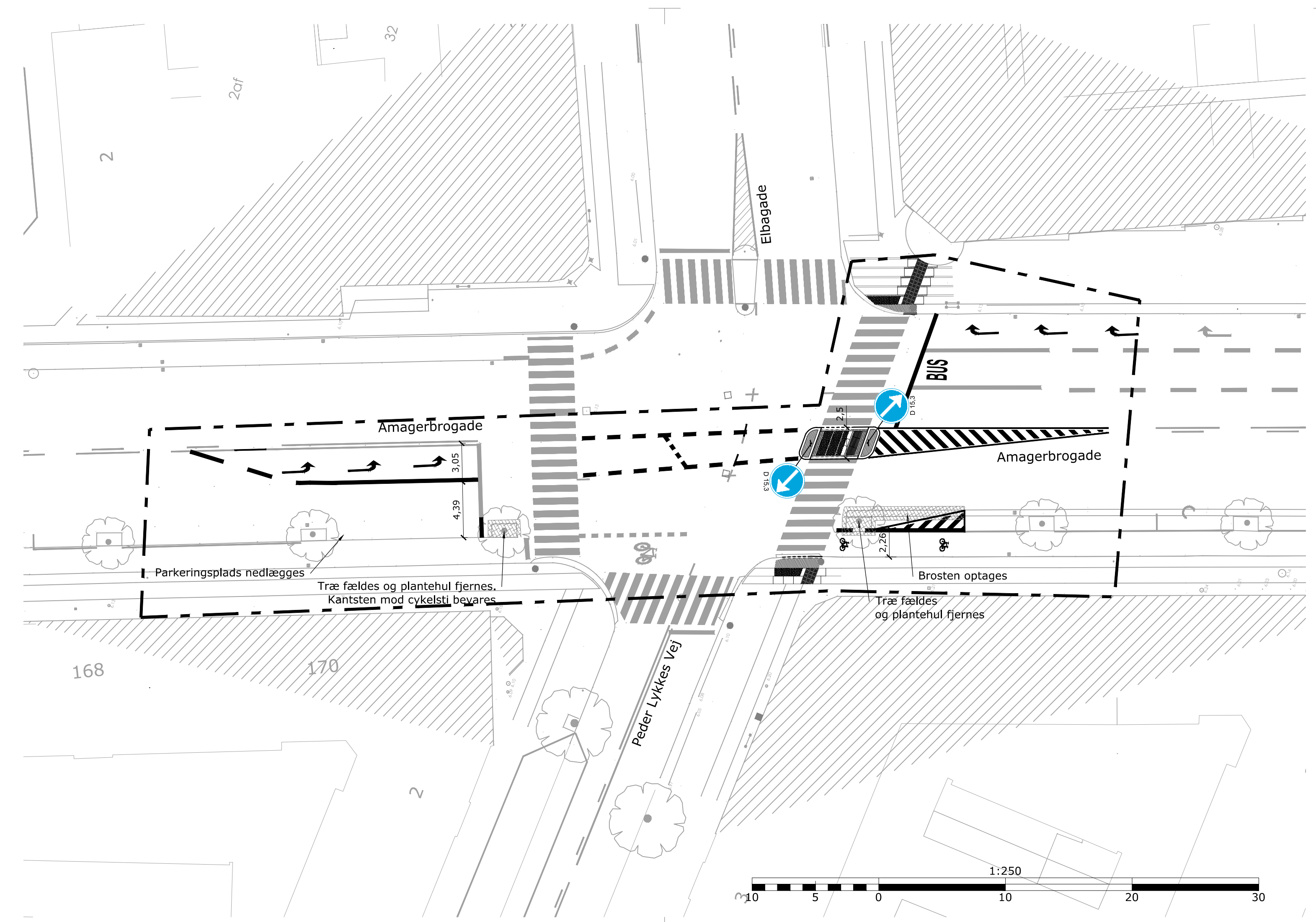


SIGNATURFORKLARING

-  Entreprisegrænse
-  Belægning, Ny kantsten, 7-12 cm opspring
-  Belægning, Ny kantsten nedsænket, 3 cm opspring
-  Belægning, Ny asfalt på kørebane
-  Belægning, Ny asfalt på fortov og heller
-  Belægning, Fortovsflise, beton, 62,5 x 80 cm
-  Belægning, Knopflise til opmærksomhedsfelt, beton, 62,5 x 80 cm
-  Belægning, Ribbeflise til informationsfeltm, beton, 62,5 x 80 cm (ribber i på den lange led)
-  Belægning, Ribbeflise til informationsfeltm, beton, 30 x 30 cm
-  Belægning, Chaussésten, granit, 10 x 10 cm
-  Q46.1 Bred ubrudt kantlinje (0,3m)
-  Q47.11 Bred punkteret kantlinje (2 x 2 x 0,3m)
-  Q47.12 Bred punkteret kantlinje (1 x 1 x 0,3m)
-  Q 45 Spærreflade (0,3 x 0,5 cm)
-  S 13 Stoplinje (0.3 m)
-  S 16 Afsutning af svingbane (0,4 x 0,4 x 0,3 m)
-  R11.4 Venstresvingspil (2,6 m)
-  R11.5 Højresvingspil (2,6 m)
-  V21 Cykelsymbol (1 m)
-  V43 Bussymbol (1,6 m)
-  Tavlestander, lige stander
-  D15.3 - Påbudt passage, højre
-  Tavlelim, 50 cm - Opstillingshøjde til overkant tavle 100 cm
-  Placeres på lige stander
-  Signalstandere




SP-UDKAST 02
Dato: 17 januar 2014
EJ TIL UDFØRELSE


| Rev. | Dato | Tegn. | Godk. | Revisiointekst | Rev. | Dato | Tegn. | Godk. | Revisiointekst |
|------|------|-------|-------|----------------|------|------|-------|-------|----------------|
| a | | | | | d | | | | |
| b | | | | | e | | | | |
| c | | | | | f | | | | |

 **Københavns Kommune**
Teknik- & Miljøforvaltningen

Center for Anlæg
Islands Brygge 37
2300 København S

Tlf: 33 66 35 11
E-mail: anlæg@tmf.kk.dk

 **viatrafik**
Søvej 13B, 3460 Birkerød, Tlf.: 4820 9000

 **RÅDGIVENDE INGENIØRFIRMA
ANDERSEN & GRØNLUND ApS**
Vænget 2, 4130 VibySj., Tlf.: 4614 1350

| | | | | | |
|---|-----------------------|-----------|------------------------------------|---------------|-----------|
| Sikre Skoleveje Amagerpakken | Projektnr.: | 00848 | Fasebenævnelse: | Skitseforslag | Dato: |
| | Projekteret / tegnet: | CM | Kontrolleret: | BRJ | Godkendt: |
| Amagerbrogade/Elbagade | Målforhold: | 1:250 | Projektleder i Københavns Kommune: | TINHAL | |
| Linie- Skilte- Afmærknings- og Belægningsplan | Tegningsformat: | 297 x 840 | Tegningsnr.: | 2 A11-7 | Løbenr.: |