



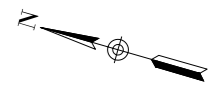


SIGNATURFORKLARING


-  Entreprisegrænse
- Brønd Ø800
- Lygtepæl
- Skab
- Rist 30x30
- Signalstander
-  Kørebaneafmærkning
-  Løvtræ
- Skilt
- Brønd Ø200
- Brønd 60x60
-  Vandstopphane
- Skab
- Dæksel
- Signal pullert

Tegningsnr.:
1 A11-10



SP-UDKAST 02
Dato: 17 januar 2014
EJ TIL UDFØRELSE

Rev.	Dato	Tegn.	Godk.	Revisionstekst	Rev.	Dato	Tegn.	Godk.	Revisionstekst
a					d				
b					e				
c					f				

 Københavns Kommune Teknik- & Miljøforvaltningen	Center for Anlæg Islands Brygge 37 2300 København S		Tlf: 33 66 35 11 E-mail: anlæg@tmf.kk.dk			
	 <small>Søvej 13B, 3460 Birkerød, Tlf.: 4820 9000</small>	 <small>Vænget 2, 4130 VibySj., Tlf.: 4614 1350</small>				
Sikre Skoleveje Amagerpakken Amagerbrogade/Gerbrandsvej	Projektnr.:	00848	Fasebenævnelse:	Skitseforslag	Dato:	
	Projekteret / tegnet:	CM/NF	Kontrolleret:	BRJ	Godkendt:	
Eksisterende forhold	Målforhold:	1:250	Projektleder i Københavns Kommune			TINHAL
	Tegningsformat:	297 x 630	Tegningsnr.:	1 A11-10		Løbenr.:

176