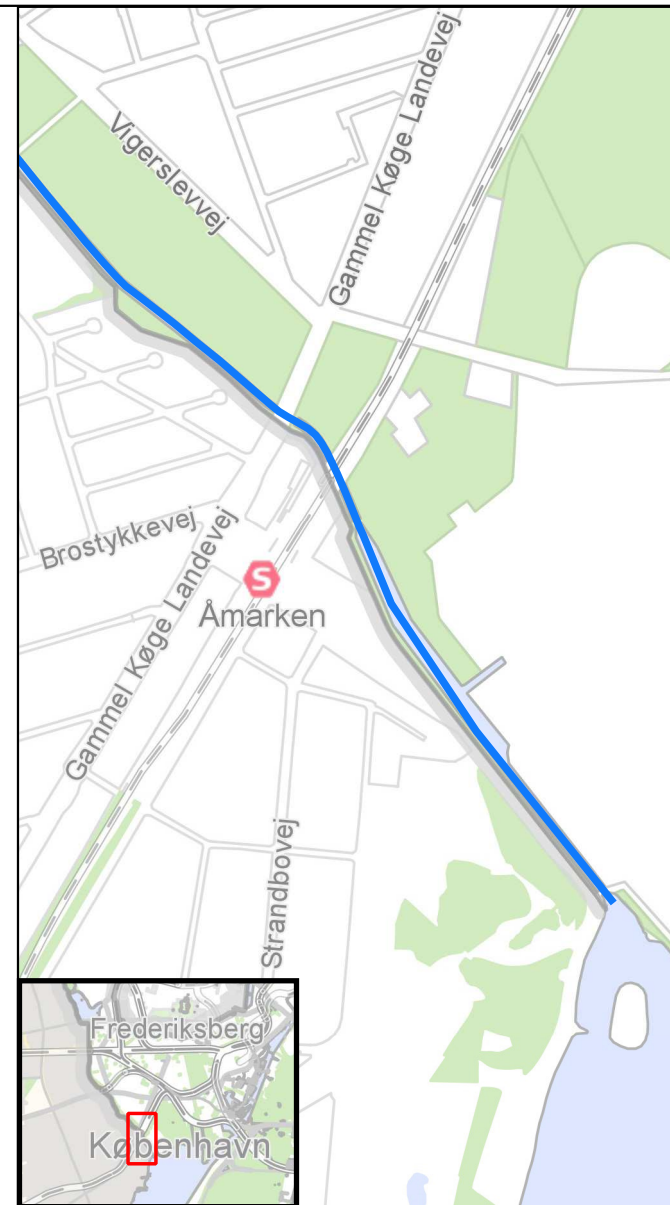
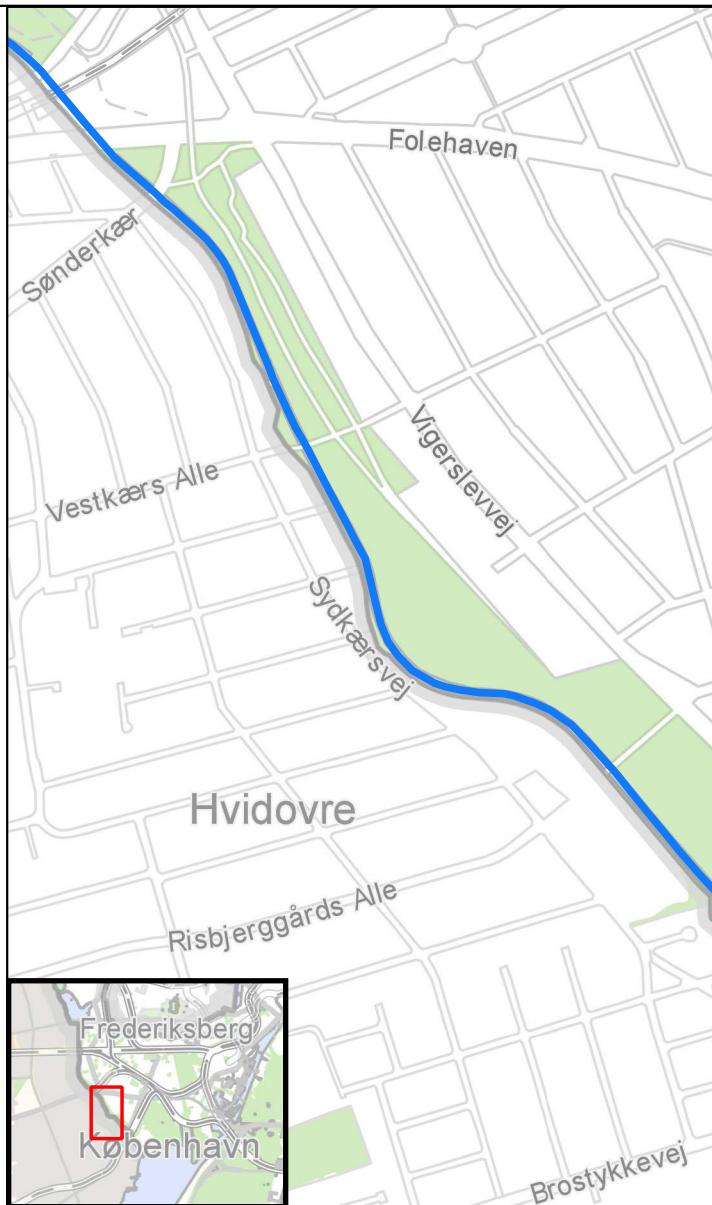
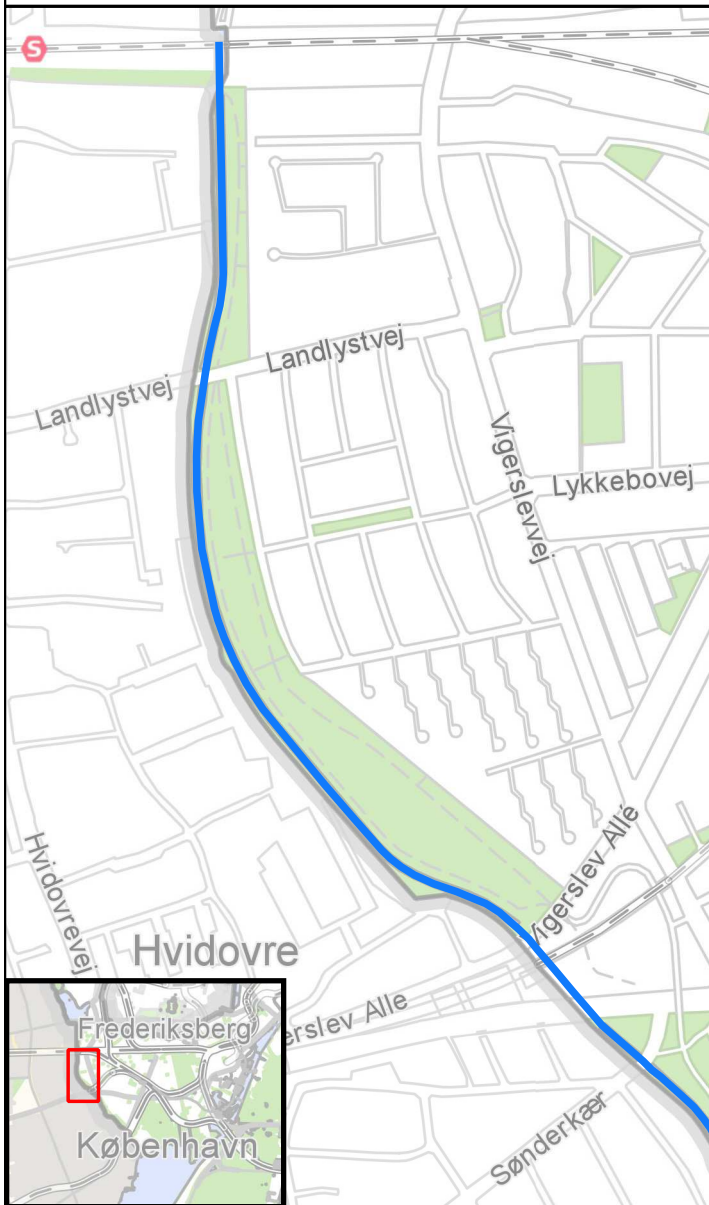


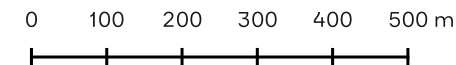
Bilag 4 Oversigtskort over Harrestrup Å på projektstrækningen



Københavns Kommune
Teknik- og Miljøforvaltningen
Vand og Natur

Signaturforklaring
— § 3-beskyttet vandløb

Udskriftsdato: 07/02-2024



Københavns Kommune © Copyright