
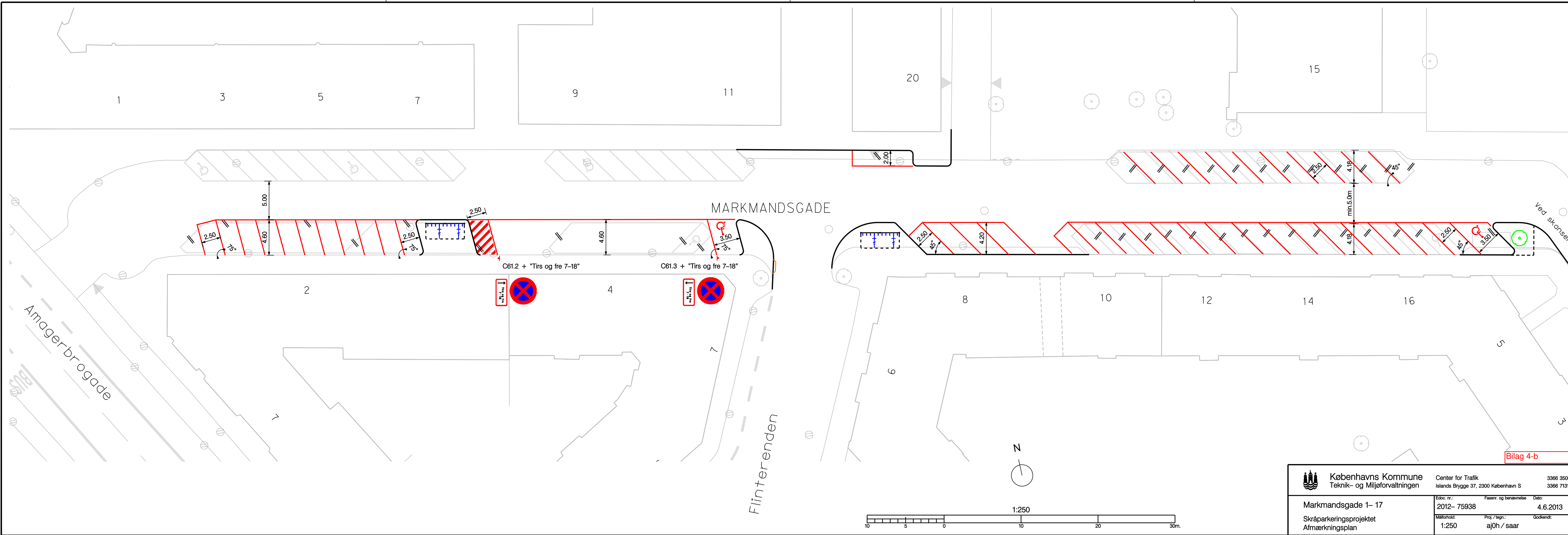


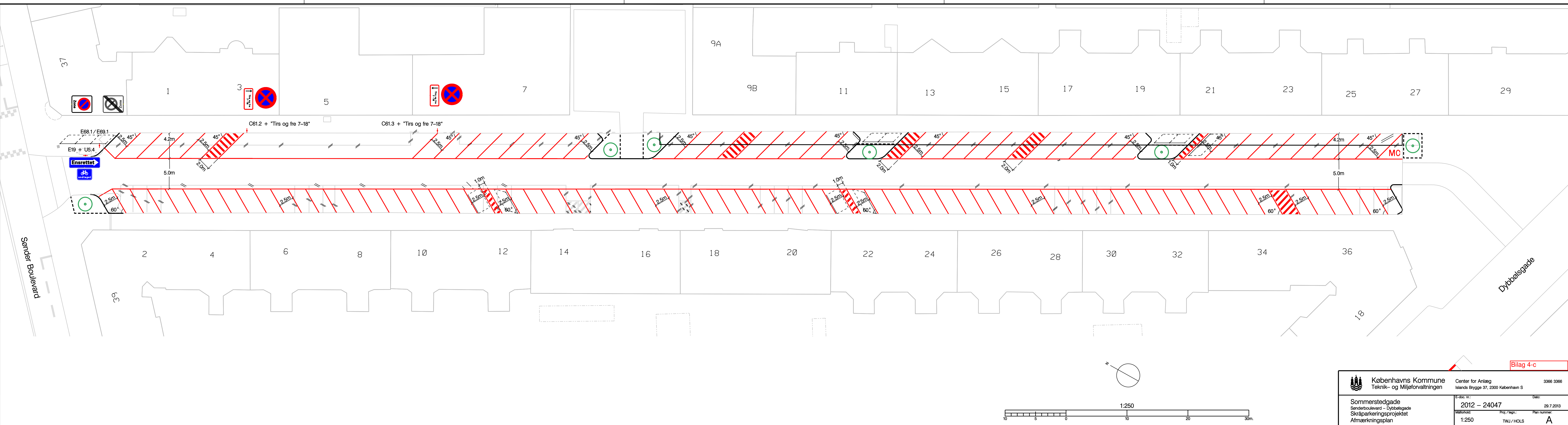
Bilag 4-a

 Københavns Kommune Teknik- og Miljøforvaltningen	Center for Anlæg	3366 3366
	Islands Brygge 37, 2300 København S	
Vestmannagade Skråparkeringsprojektet Afmærkningsplan	E-doc. nr.:	Dato:
	2013 - xxxxx	3.5.2013
	Målforhold: 1:250	Proj./tegn.: TWJ/HOL



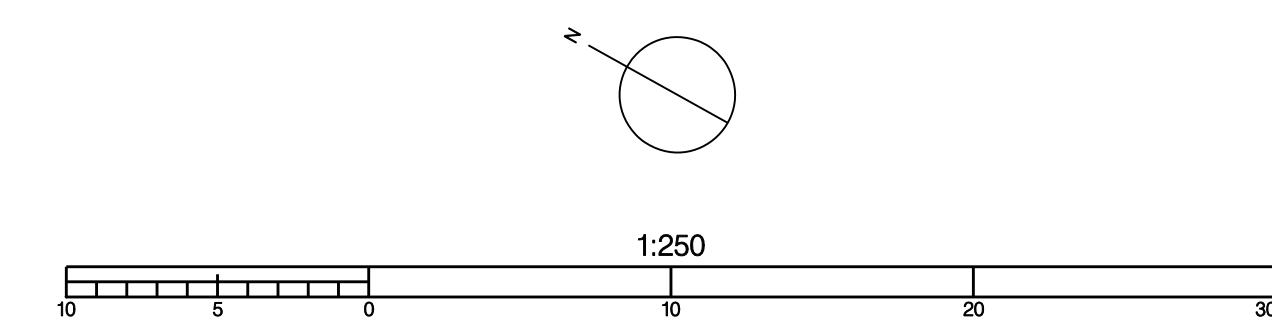
Bilag 4-b

Københavns Kommune Teknik- og Miljøforvaltningen	Center for Trafik Islands Brygge 37, 2300 København S		3366 3500 3366 7131
	Edoc. nr.: 2012- 75938	Faser- og benævnelse: aj0h / saar	Dato: 4.6.2013
Markmandsgade 1- 17 Skråparkeringsprojektet Afmærkningsplan		Målforskel: 1:250	Proj. / tegn.: aj0h / saar



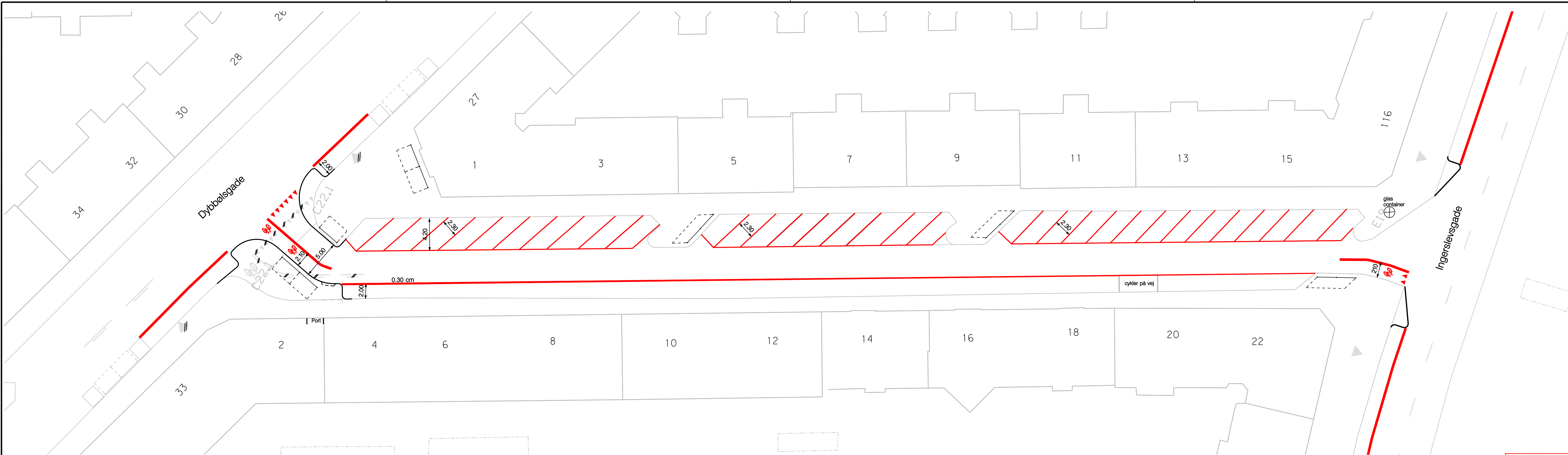
Sønder Boulevard

Dybbølsgade




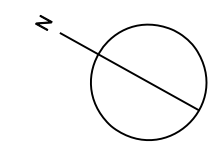
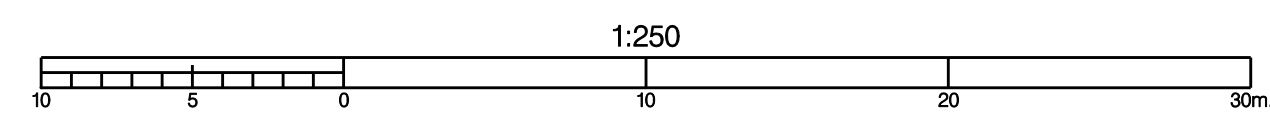
Bilag 4-c

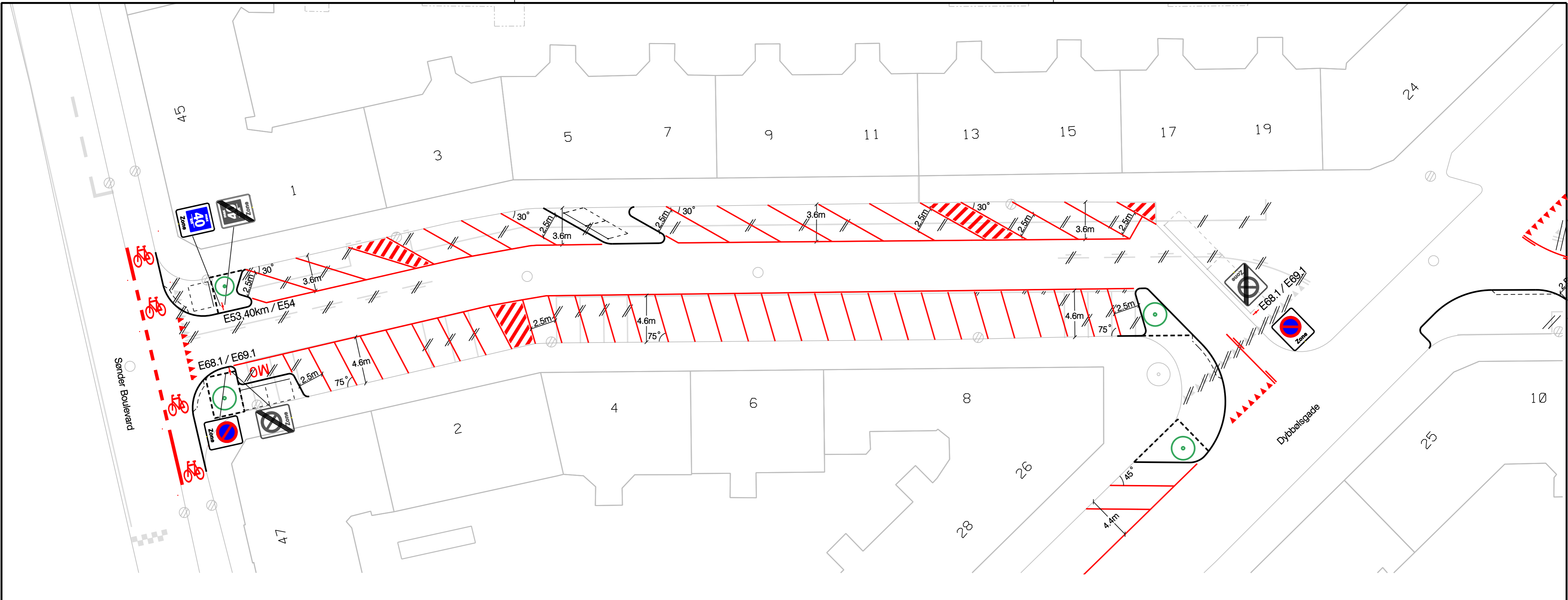
Københavns Kommune Teknik- og Miljøforvaltningen	Center for Anlæg Islands Brygge 37, 2300 København S	3366 3366
	E-doc. nr.: 2012 - 24047 Date: 29.7.2013	
Sommerstedgade Sønderboulevard - Dybbølsgade Skråparkeringsprojektet Afmærkningsplan	Målforhold: 1:250 Proj./tegn.: TWJ/HOLS	Plan nummer: A




Bilag 4-d

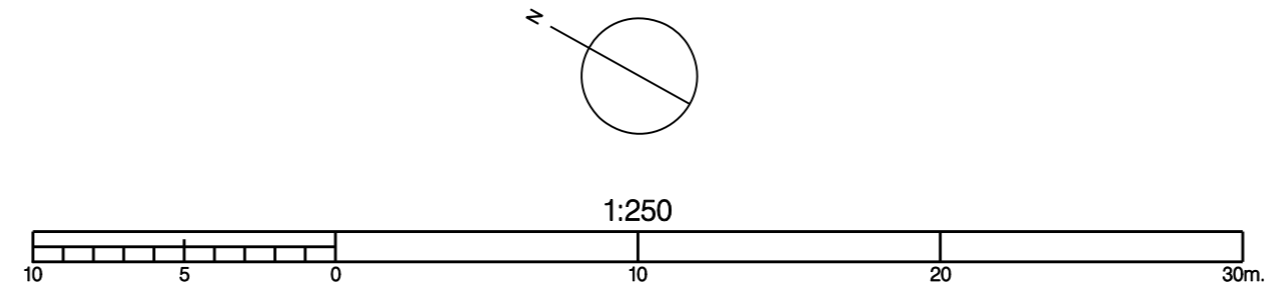
 Københavns Kommune Teknik- og Miljøforvaltningen	Center for Anlæg Islands Brygge 37, 2300 København S	3366 3366		
	E-doc. nr.:	Dato:		
Esbern Snares Gade Skråparkeringsprojektet Afmærkningsplan		Målforhold:	Proj./tegn.:	Plannummer:
		1:250	TWJ/SAAR	

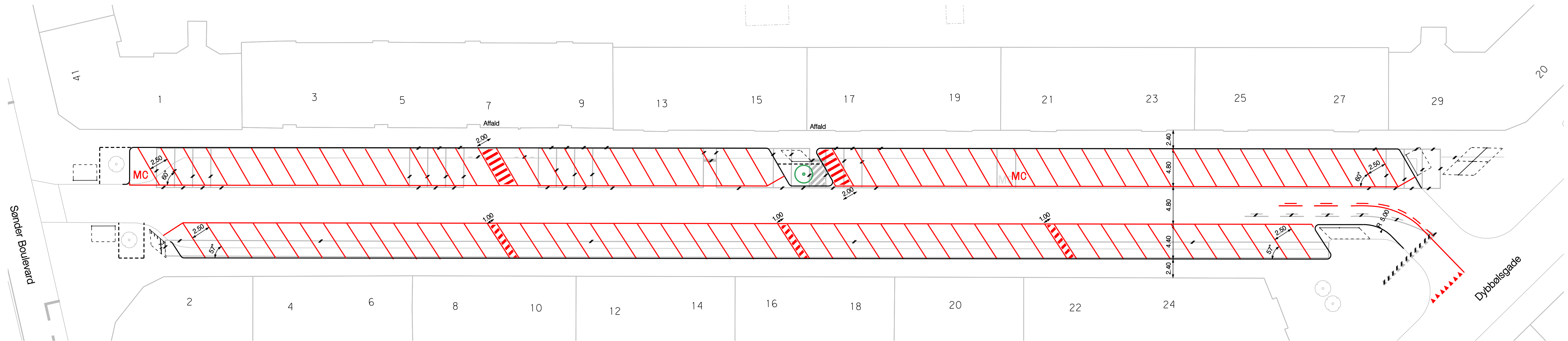




Bilag 4-e

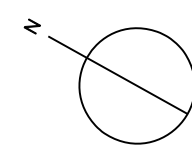
 Københavns Kommune Teknik- og Miljøforvaltningen	Center for Anlæg	3366 3366
	Islands Brygge 37, 2300 København S	
Godsbanevej 1-8 Sønderboulevard – Dybbølsgade Skråparkeringsprojektet Afmærkningsplan	E-doc. nr.:	Dato:
	2012 – 24179	13.6.2013
	Målforskel:	Proj./tegn.:
1:250	TWJ/HOLS	C



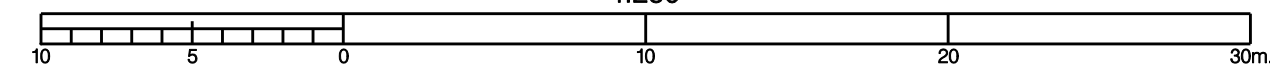


Sønder Boulevard


Dybbølsgade

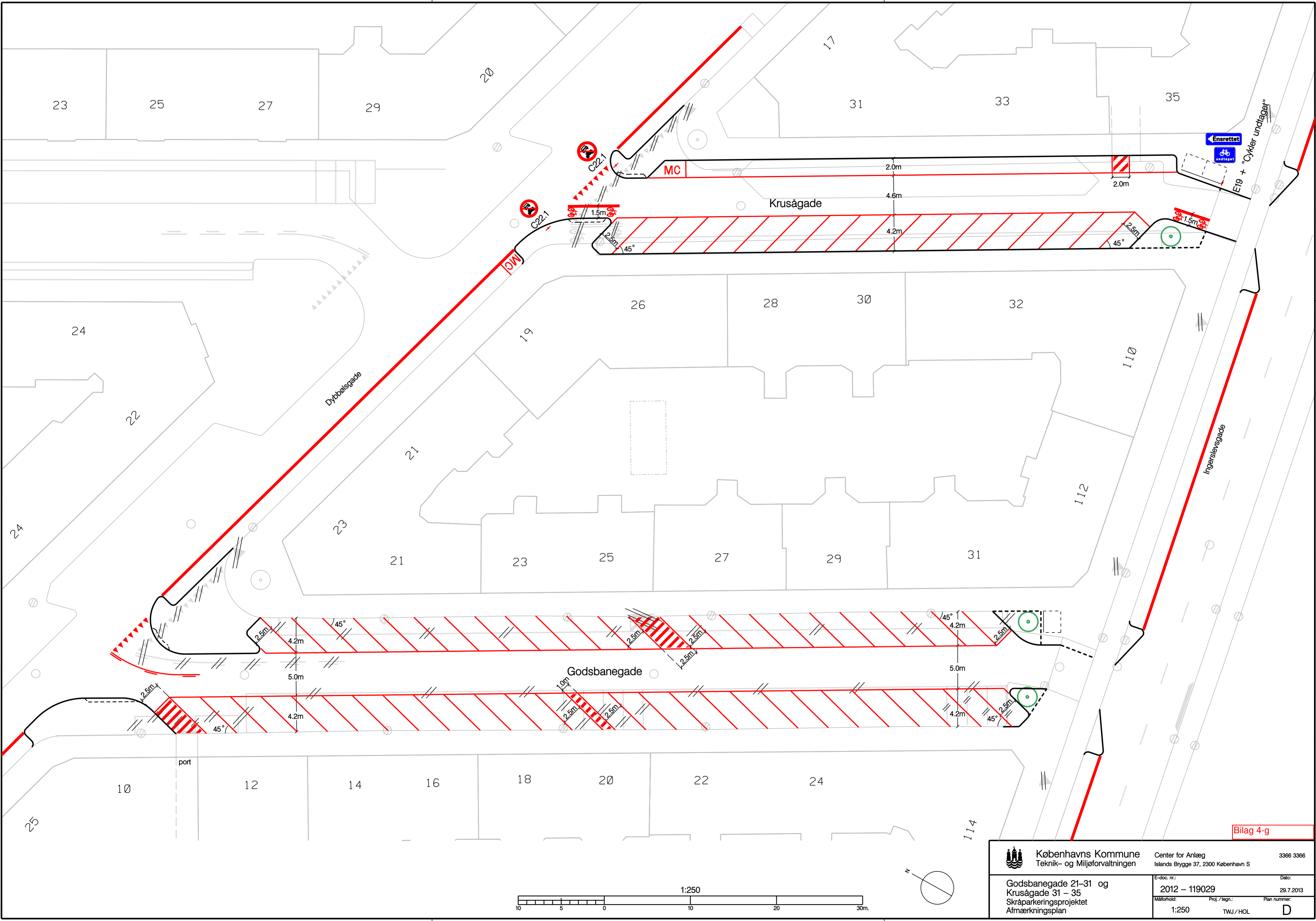


1:250




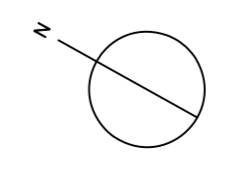
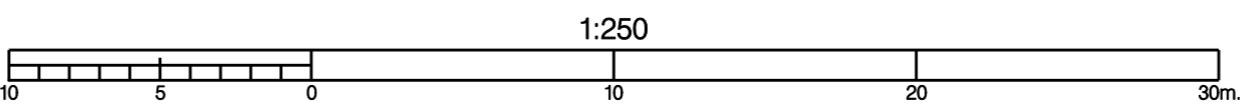
Bilag 4-f

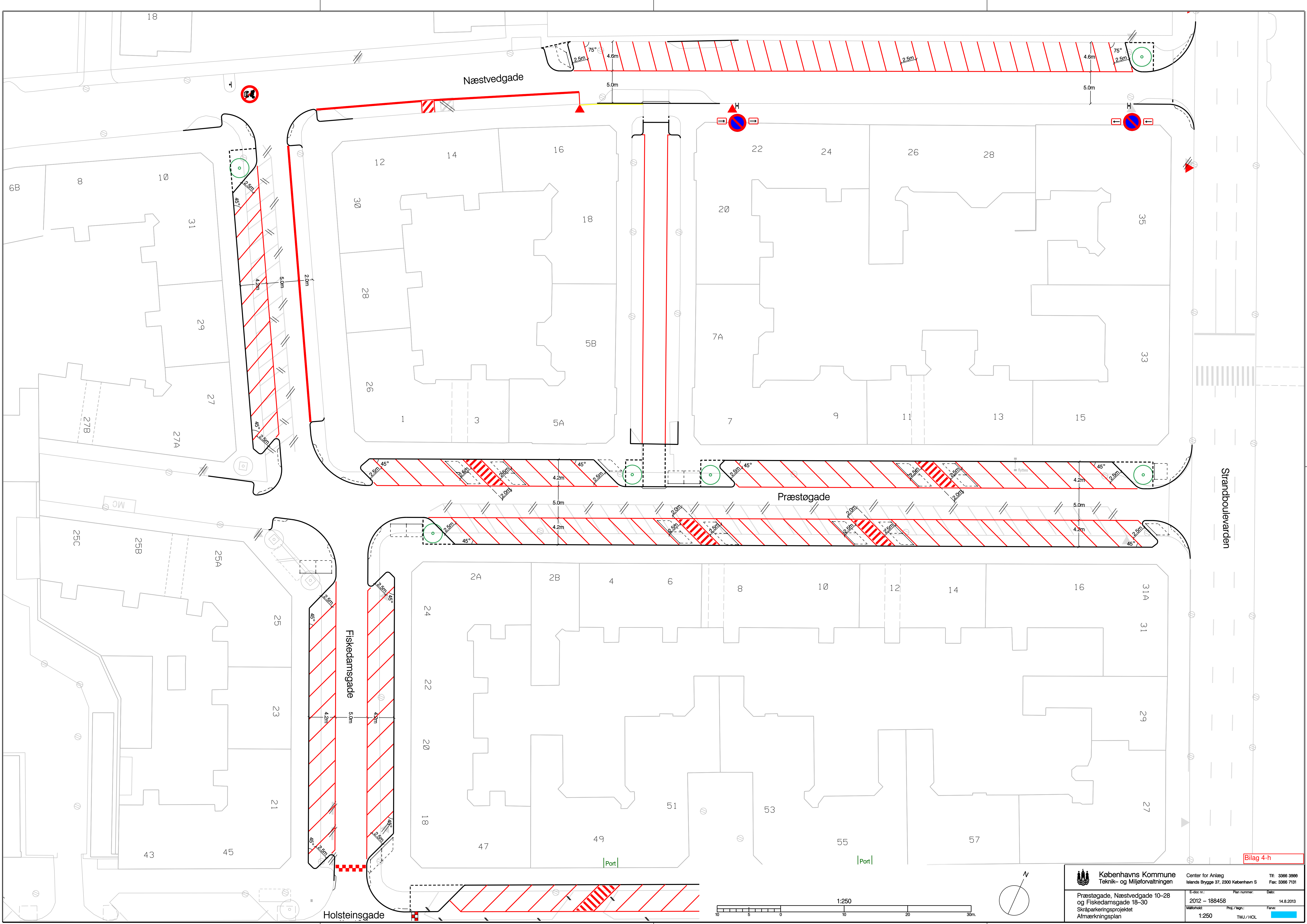
 Københavns Kommune Teknik- og Miljøforvaltningen	Center for Anlæg Islands Brygge 37, 2300 København S	3366 3366
	E-doc. nr.: 2012 - 119029	Dato: 29.07.2013
Krusågade 1- 29 Sønderboulevard - Dybbølsgade Skråparkeringsprojektet Afmærkningsplan	Målestok: 1:250	Proj./tegn.: TWJ/SAAR
		Plannummer: B



Bilag 4-g

 Københavns Kommune Teknik- og Miljøforvaltningen	Center for Anlæg Islands Brygge 37, 2300 København S	3366 3366
	Godsbanegade 21-31 og Krusågade 31-35 Skråparkeringsprojektet Afmærkningsplan	E-doc. nr.: 2012 - 119029
	Målestok: 1:250	Proj./tegn.: TWJ/HOL
		Plan nummer: D

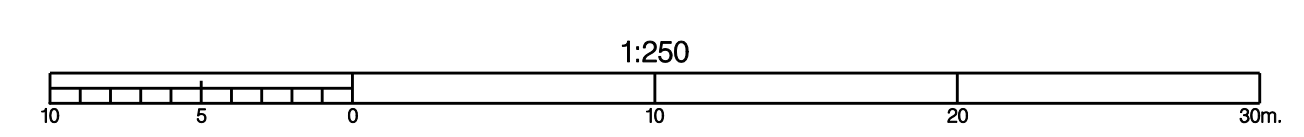
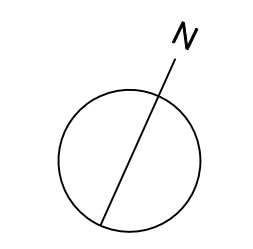


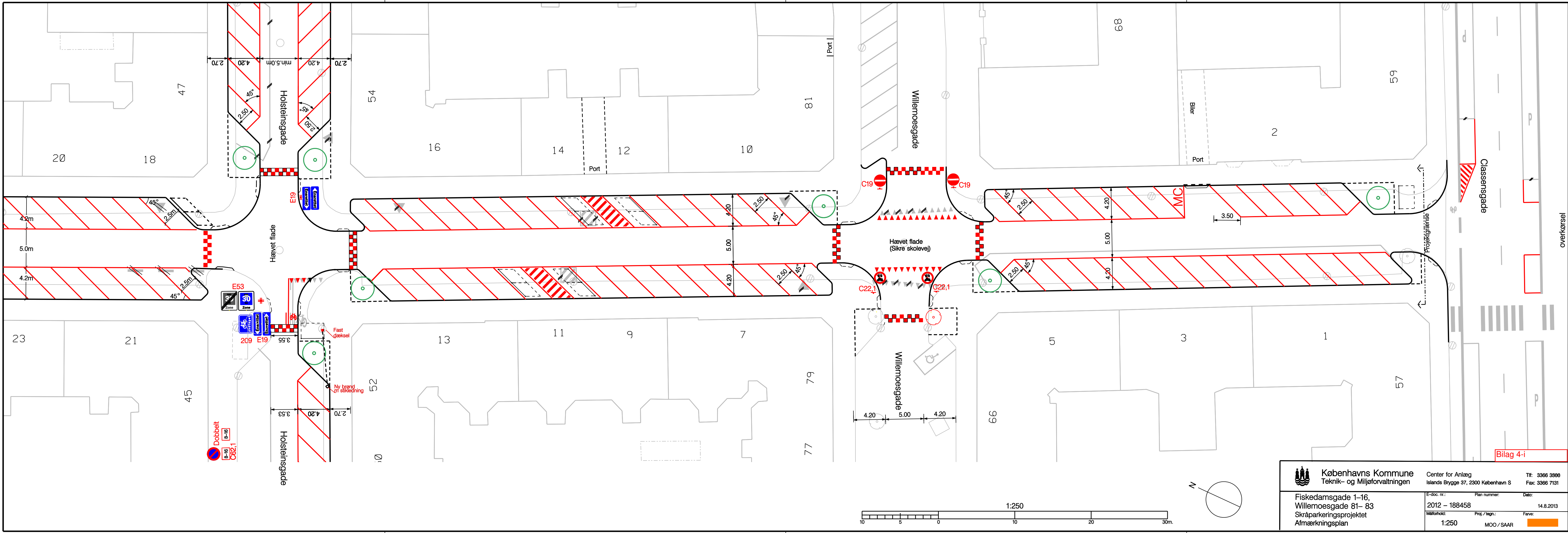


Strandboulevarden

Bilag 4-h

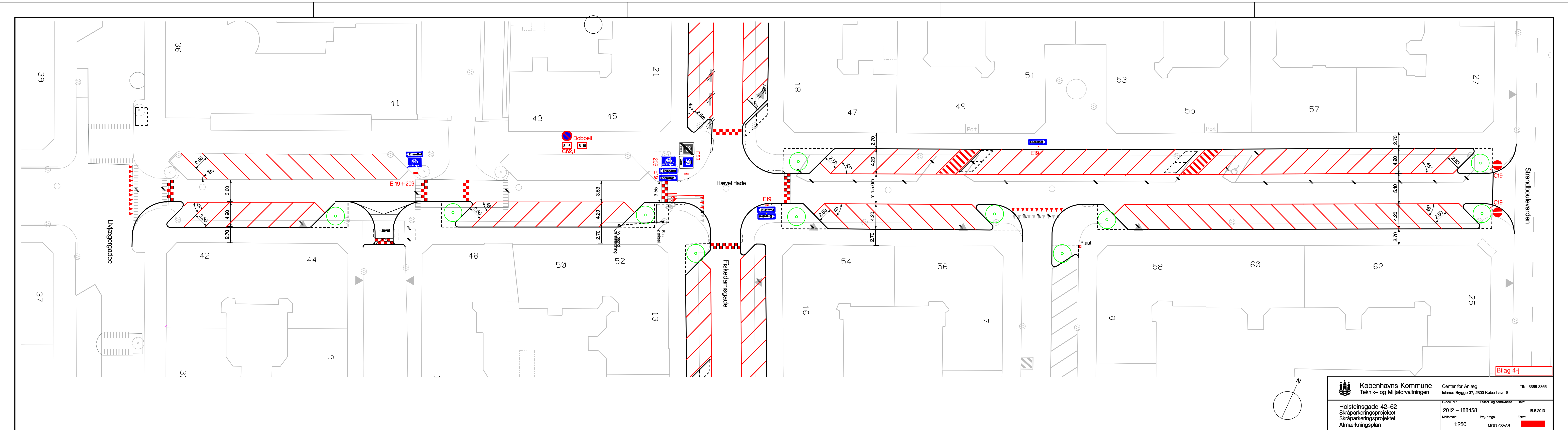
<p>Københavns Kommune Teknik- og Miljøforvaltningen</p>	<p>Center for Anlæg Islands Bygge 37, 2300 København S</p>	<p>Tlf: 3366 3996 Fax: 3366 7131</p>
	<p>Præstøgade, Næstvedgade 10-28 og Fiskedamsgade 18-30 Skraparkeringsprojektet Afmærkningsplan</p>	<p>E-dok nr.: 2012 - 188458</p>
<p>Målestok: 1:250</p>		<p>Proj./sign.: Farve: TWJ/HOL</p>





Bilag 4-i

Københavns Kommune Teknik- og Miljøforvaltningen	Center for Anlæg Islands Brygge 37, 2300 København S	Tlf: 3366 3800 Fax: 3366 7131
	E-doc. nr.: 2012 - 188458	Plan nummer: 2012 - 188458
Fiskedamsgade 1-16, Willemoesgade 81- 83 Skråparkeringsprojektet Afmærkningsplan	Målførhold: 1:250	Proj./tegn.: MOO/SAAR




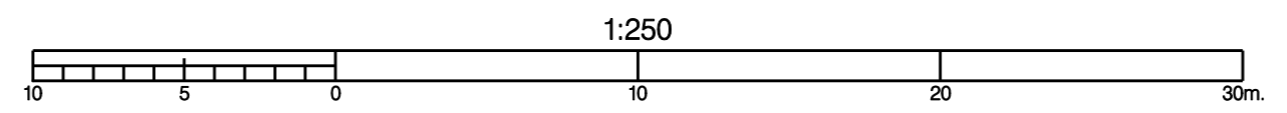
Bilag 4-j

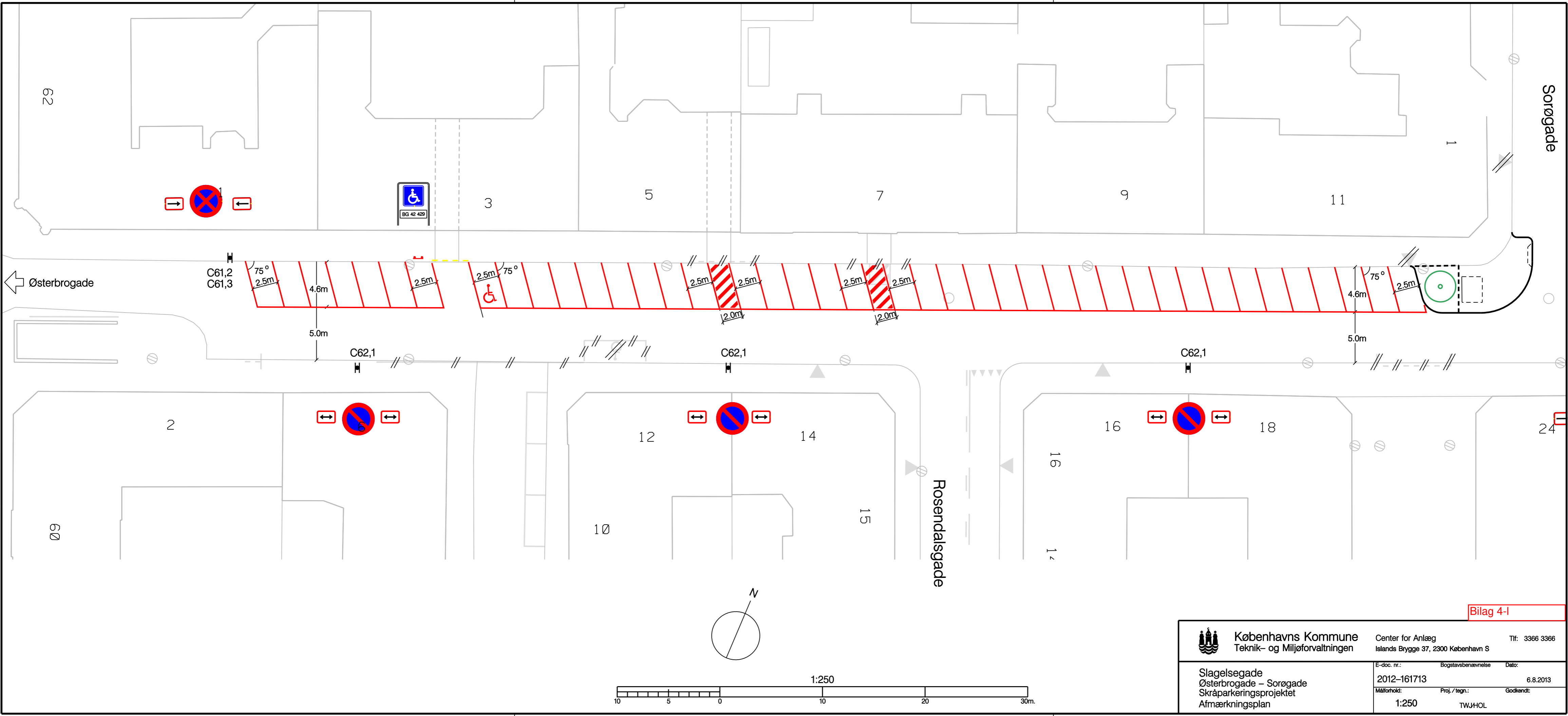
Københavns Kommune Teknik- og Miljøforvaltningen	Center for Anlæg Islands Brygge 37, 2300 København S	Tlf: 3366 3366
	E-doc. nr.: 2012 - 188458	Fasernr. og benævnelse: 2012 - 188458
Holsteinsgade 42-62 Skråparkeringsprojektet Skråparkeringsprojektet Afmærkningsplan	Målestok: 1:250	Proj./tegn.: MOO / SAAR




Bilag 4-k

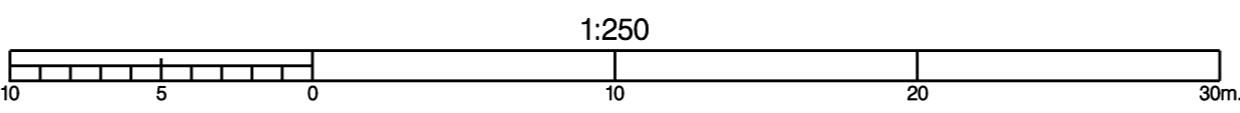
 Københavns Kommune Teknik- og Miljøforvaltningen	Center for Anlæg Islands Brygge 37, 2300 København S	Tlf: 3366 3366
	E-doc. nr.: 2012 - 111224 Dato: 5.8.2013	
Ringstedgade 1- 8 Holsteinsgade - Willemoesgade Skråparkeringsprojektet Afmærkningsplan	Målforhold: 1:250 Proj./tegn.: TWJ/HOL	Godkendt:

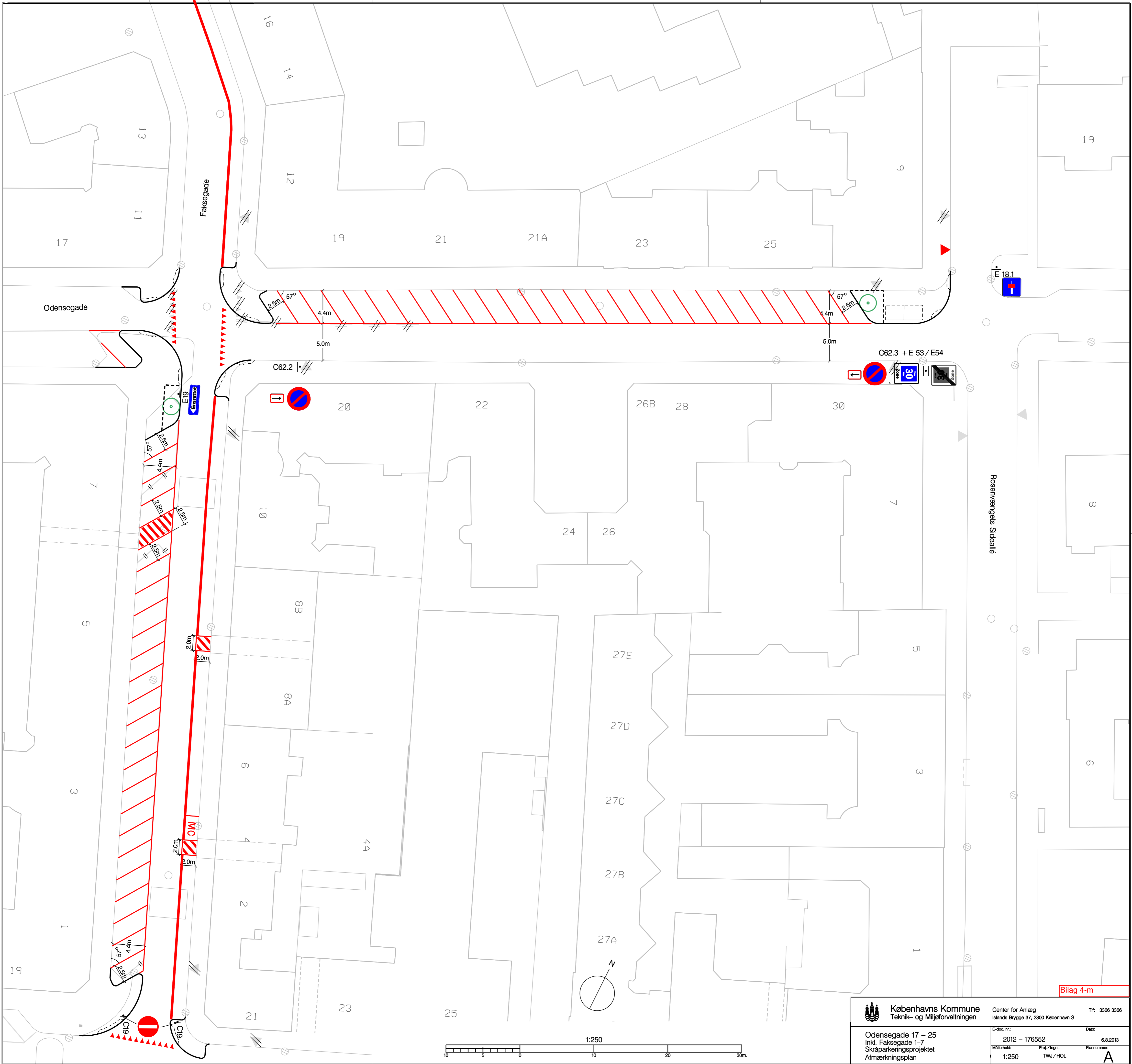




Bilag 4-1

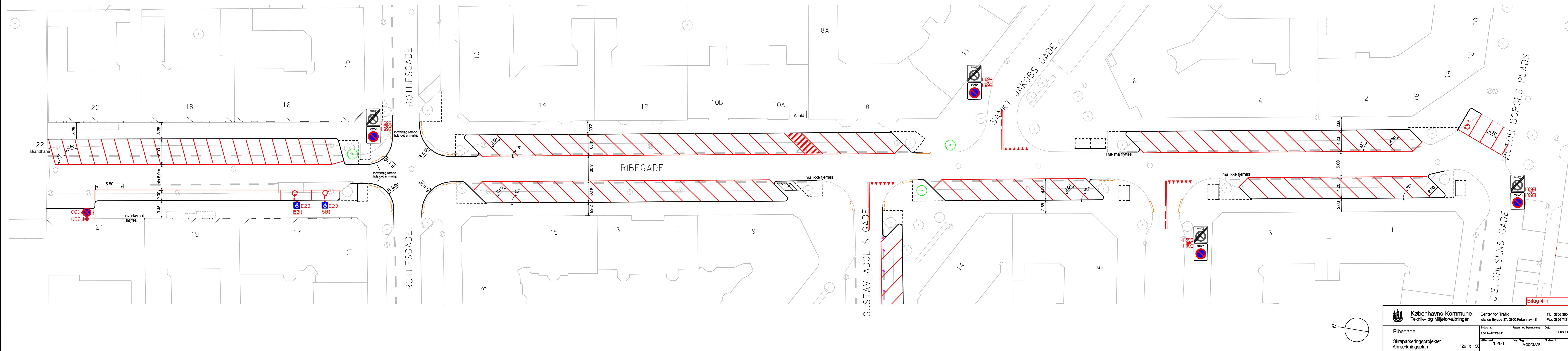
 Københavns Kommune Teknik- og Miljøforvaltningen	Center for Anlæg	Tlf: 3366 3366
	Islands Brygge 37, 2300 København S	
	E-doc. nr.: 2012-161713	Bogstavsbenævnelse: 2012-161713
Slagelsegade Østerbrogade – Sorøgade Skråparkeringsprojektet Afmærkningsplan	Målforskel: 1:250	Proj./tegn.: TWJHOL Godkendt:





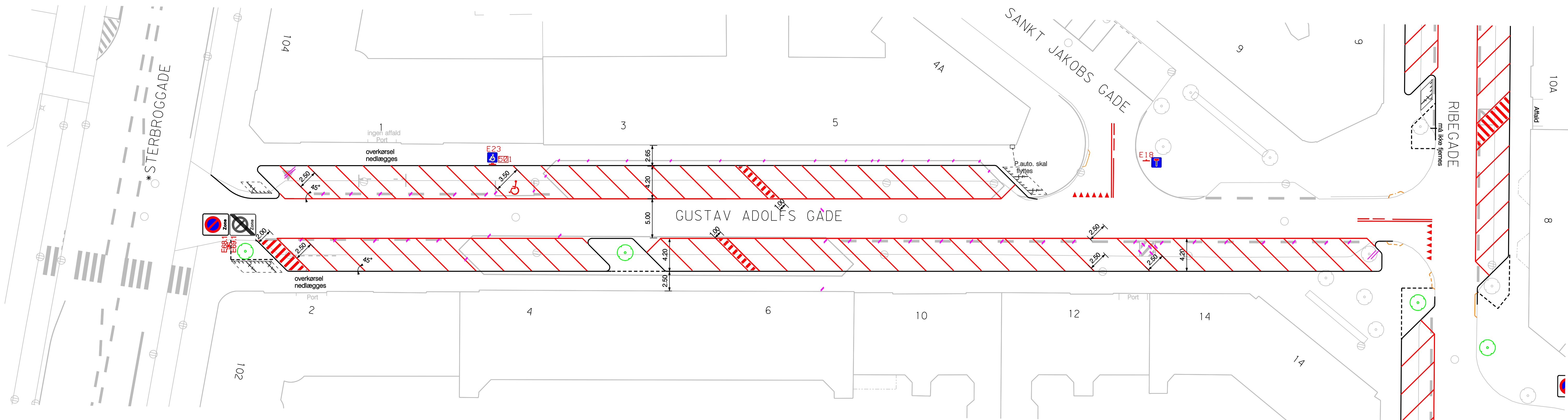
Bilag 4-m

	Københavns Kommune Teknik- og Miljøforvaltningen	Center for Anlæg Islands Brygge 37, 2300 København S	Tlf: 3366 3366
	E-doc. nr.: 2012 - 176552	Dato: 6.8.2013	Målestokk: 1:250
Odensegade 17 - 25 Inkl. Faksegade 1-7 Skråparkeringsprojektet Atmærkningsplan			



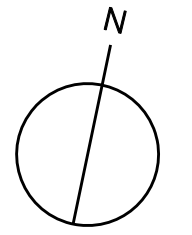
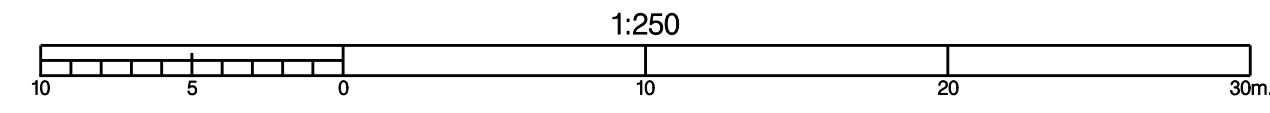
Bilag 4-n

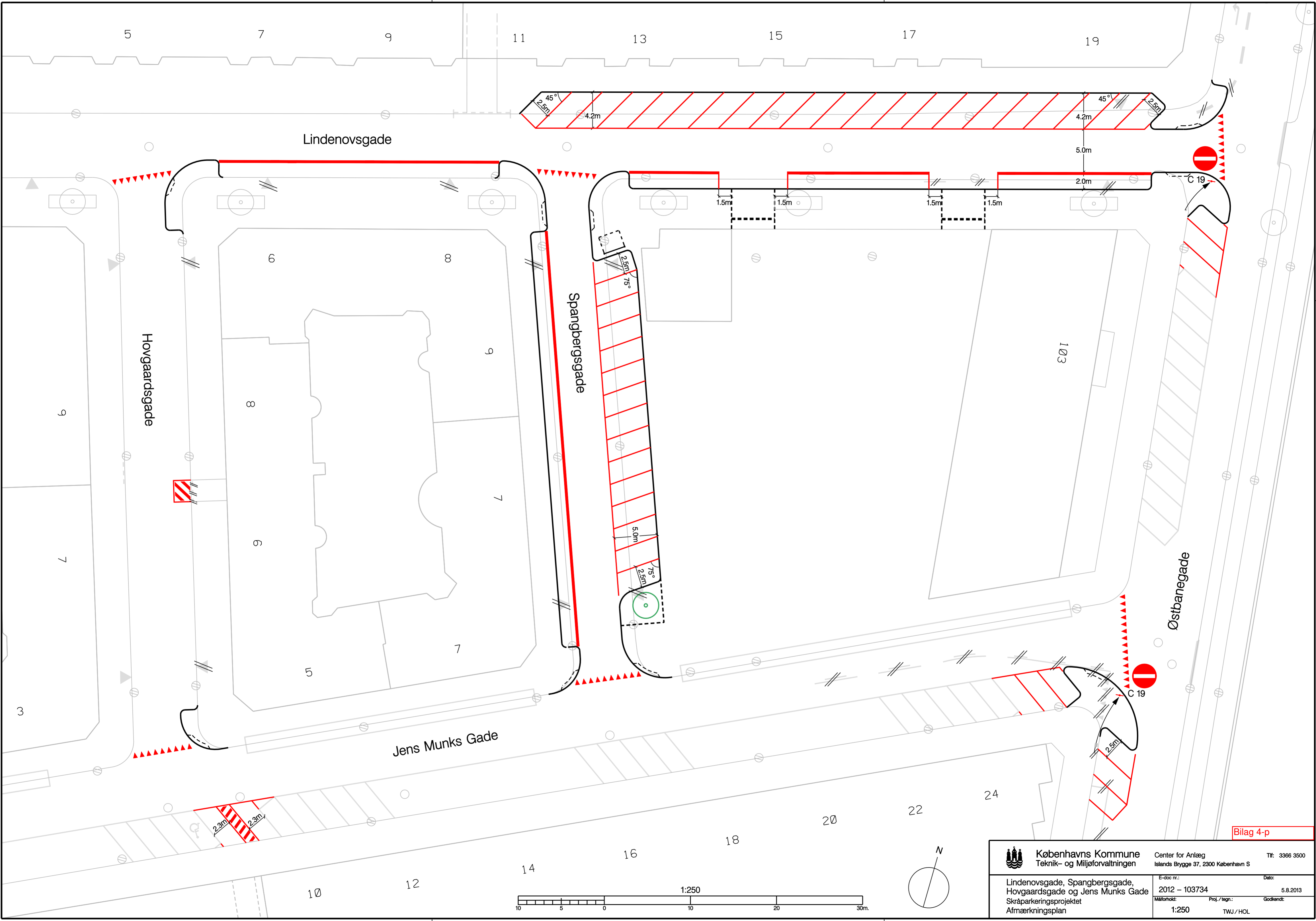
Københavns Kommune Teknik- og Miljøforvaltningen	Center for Trafik Islands Brygge 37, 2300 København S	Tlf: 3366 3500 Fax: 3366 7131
	E-doc nr.: 2012-103747 Faser- og benævnelse: Skråparkeringsprojektet Afmærkningsplan Dato: 14.08-2013	
Målestok: 1:250 126 x 30		Proj./tegn.: MOO/SAAR Godkendt:




Bilag 4-o

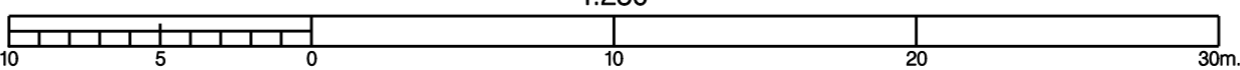
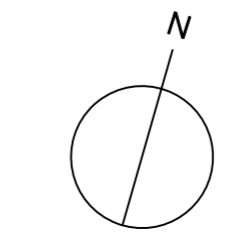
Københavns Kommune Teknik- og Miljøforvaltningen	Center for Trafik Islands Brygge 37, 2300 København S		Tlf: 3366 3500 Fax: 3366 7131
	Gustav Adolfs Gade Skråparkeringsprojektet Afmærkningsplan	E-doc nr.: 2012-103747	Faser- og benævnelse: MOO/SAAR
Målforhold: 1:250		Proj./tegn.: MOO/SAAR	Godkendt:

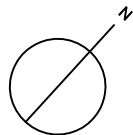
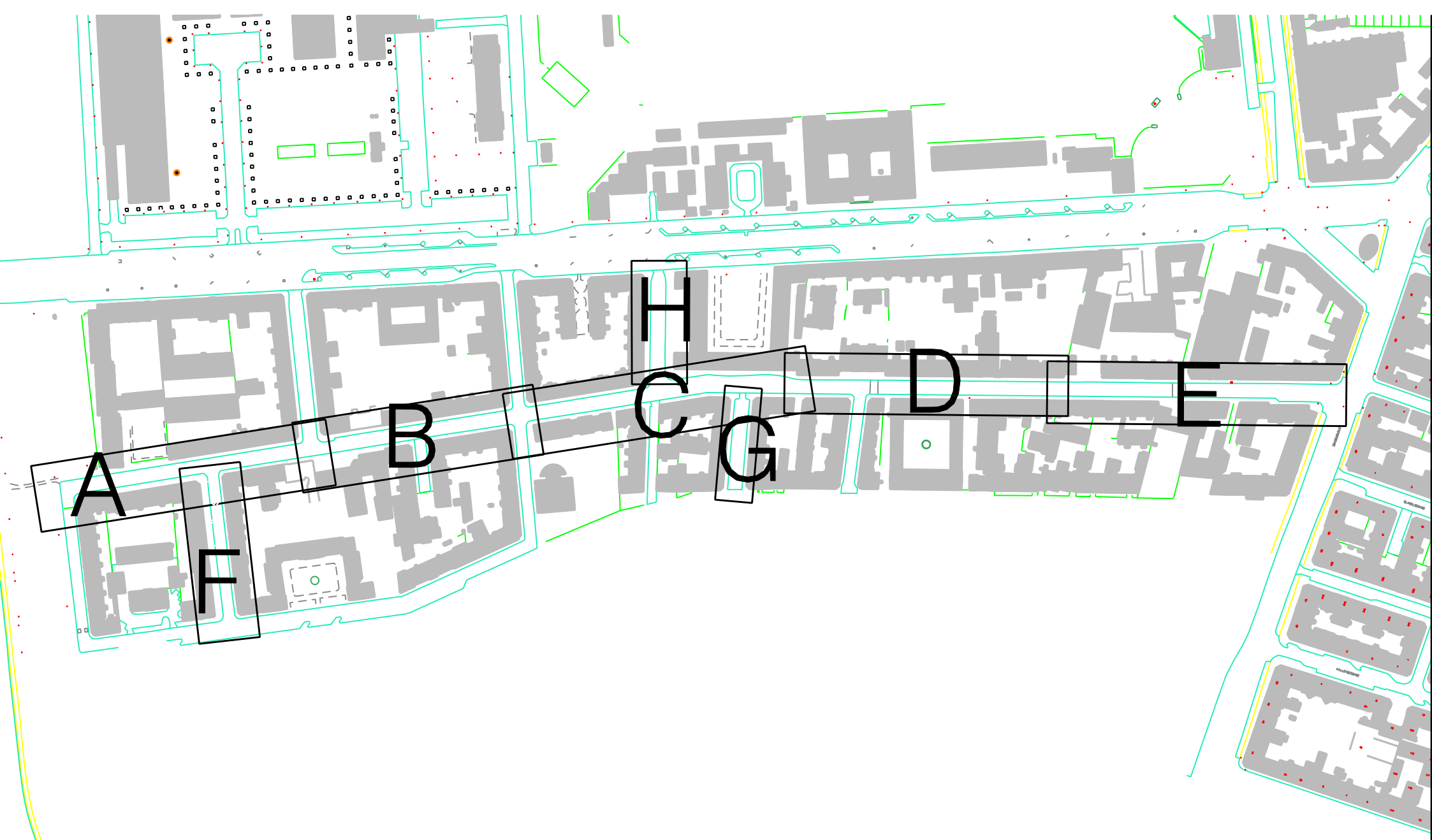




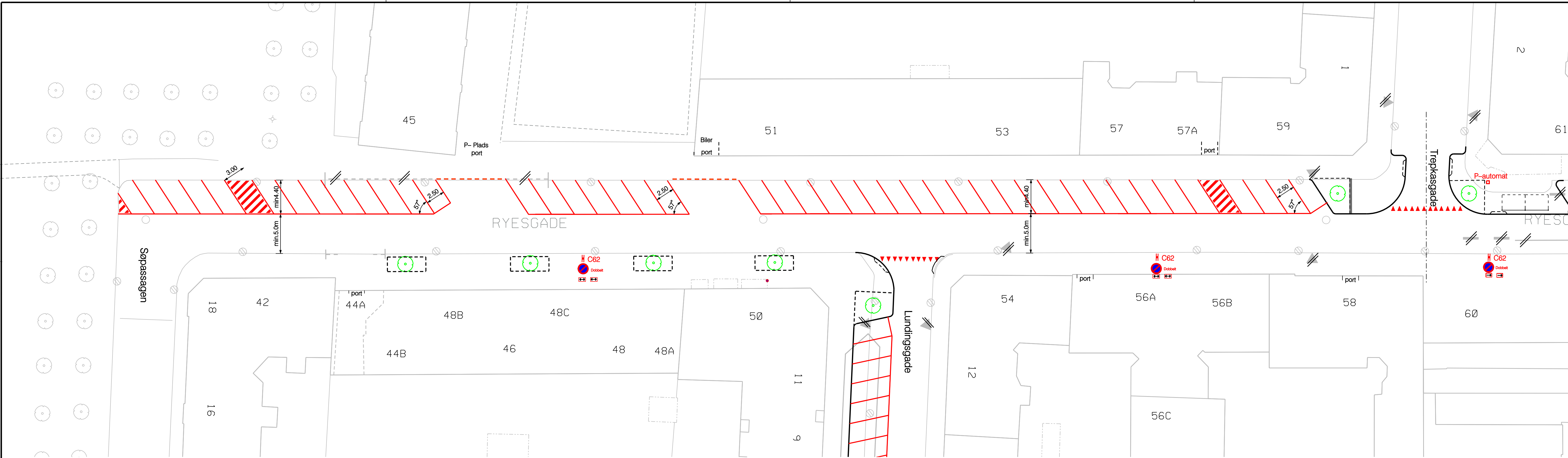
Bilag 4-p

 Københavns Kommune Teknik- og Miljøforvaltningen	Center for Anlæg Islands Brygge 37, 2300 København S	Tlf: 3366 3500
	E-doc nr.: 2012 - 103734	Dato: 5.8.2013
Lindenovsgade, Spangbergsgade, Hovgaardsgade og Jens Munks Gade Skråparkeringsprojektet Afmærkningsplan	Målfork.: 1:250	Godkendt: TWJ / HOL

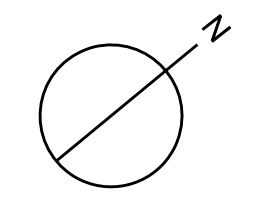
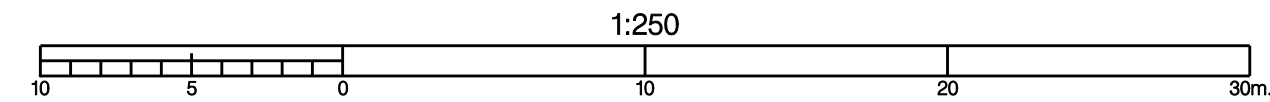




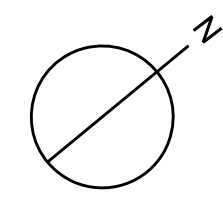
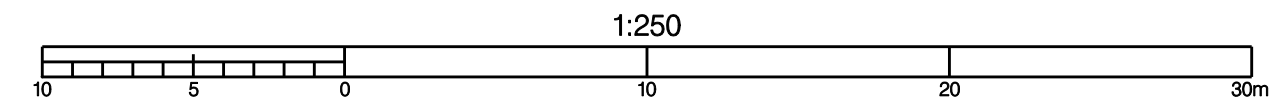
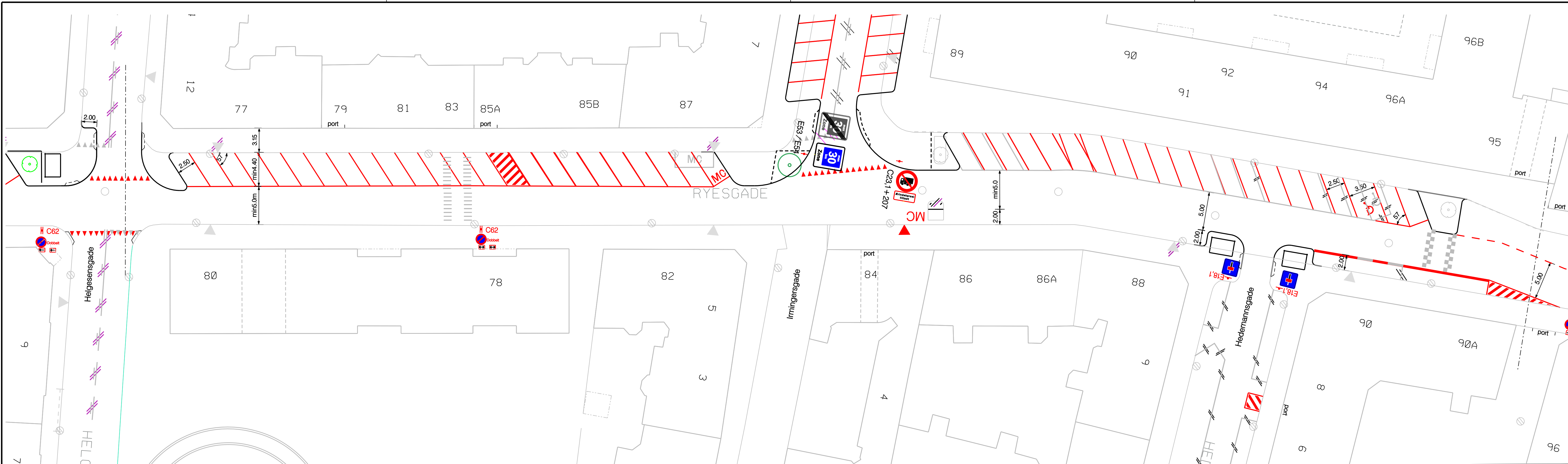
Oversigtskort for Ryegade kvarteret
A er bogstavsbetegnelser for planer 1:250



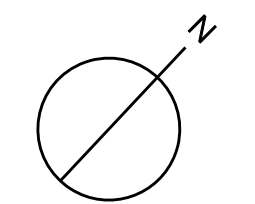
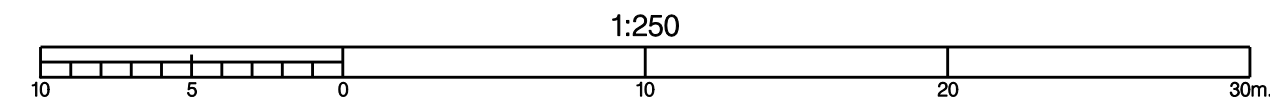
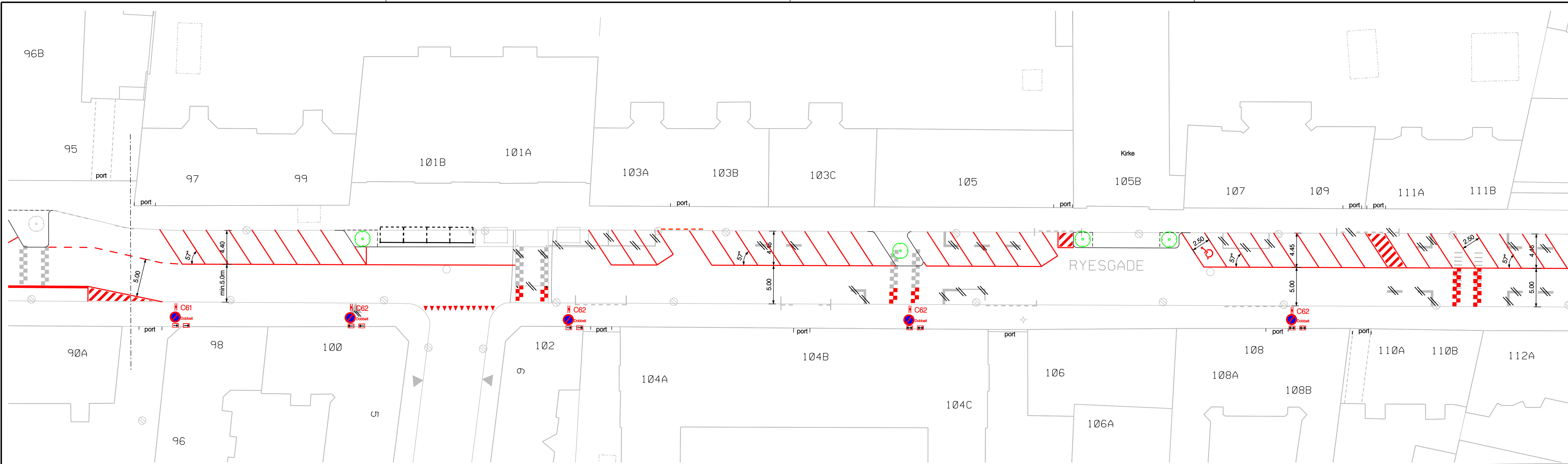
Københavns Kommune Teknik- og Miljøforvaltningen	Center for Trafik Islands Brygge 37, 2300 København S	Tlf: 3366 3500 Fax: 3366 7131
	E-doc nr.: Bogstavsbetegnelse: Dato: A 16.04-2013	
Ryesgade ved Søpassagen og Trepkasgade Skråparkeringsprojektet Afmærkningsplan	Målforhold: 84 x 30 1:250	Proj./tegn.: MOO/ SAAR Godkendt:



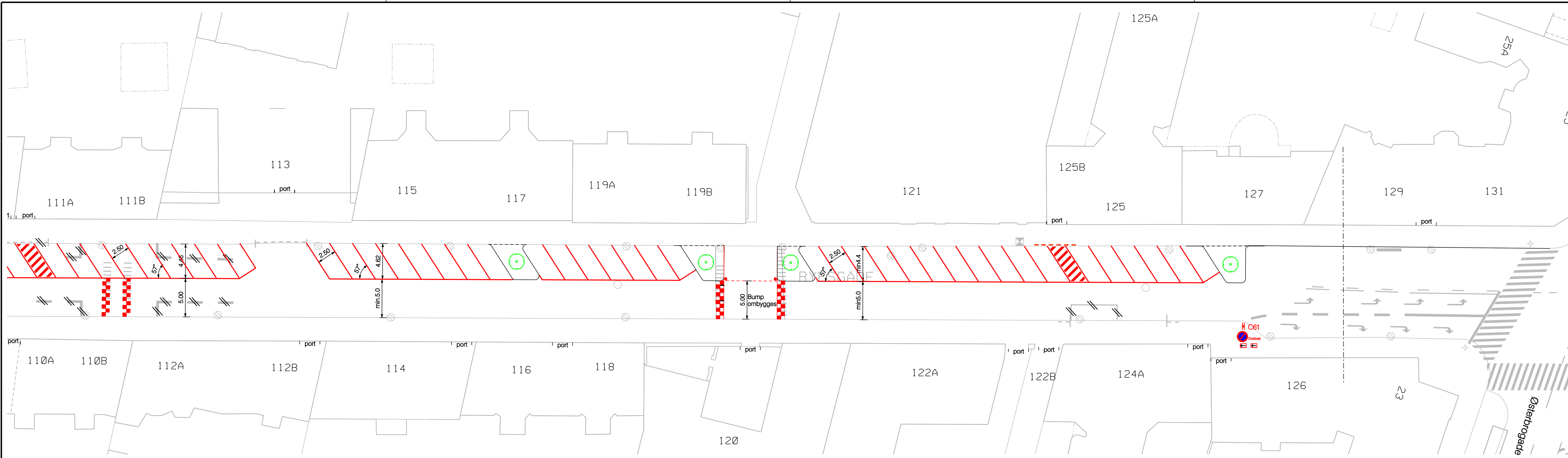
Københavns Kommune Teknik- og Miljøforvaltningen	Center for Trafik Islands Brygge 37, 2300 København S	Tlf: 3366 3500 Fax: 3366 7131
	E-doc nr.: Bogstavsbenævnelse: Dato: B 16.04-2013	
Ryegade ved Trepkaskgade-helgesensgade Skråparkeringsprojektet Afmærkningsplan	Målforhold: 1:250	Proj./tegn.: Godkendt: MOO/ SAAR
84 x 30		




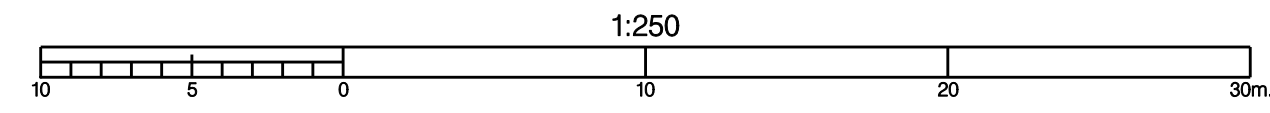
Københavns Kommune Teknik- og Miljøforvaltningen	Center for Trafik Islands Brygge 37, 2300 København S	Tlf: 3366 3500 Fax: 3366 7131
	E-doc nr.: Bogstavsbetegnelse: C Dato: 16.04-2013	
Ryesgade ved Helgesensgade-Irmingsgade Skråparkeringsprojektet Afmærkningsplan	Målforhold: 84 x 30 Proj./tegn.: 1:250 Godkendt: MOO SAAR	

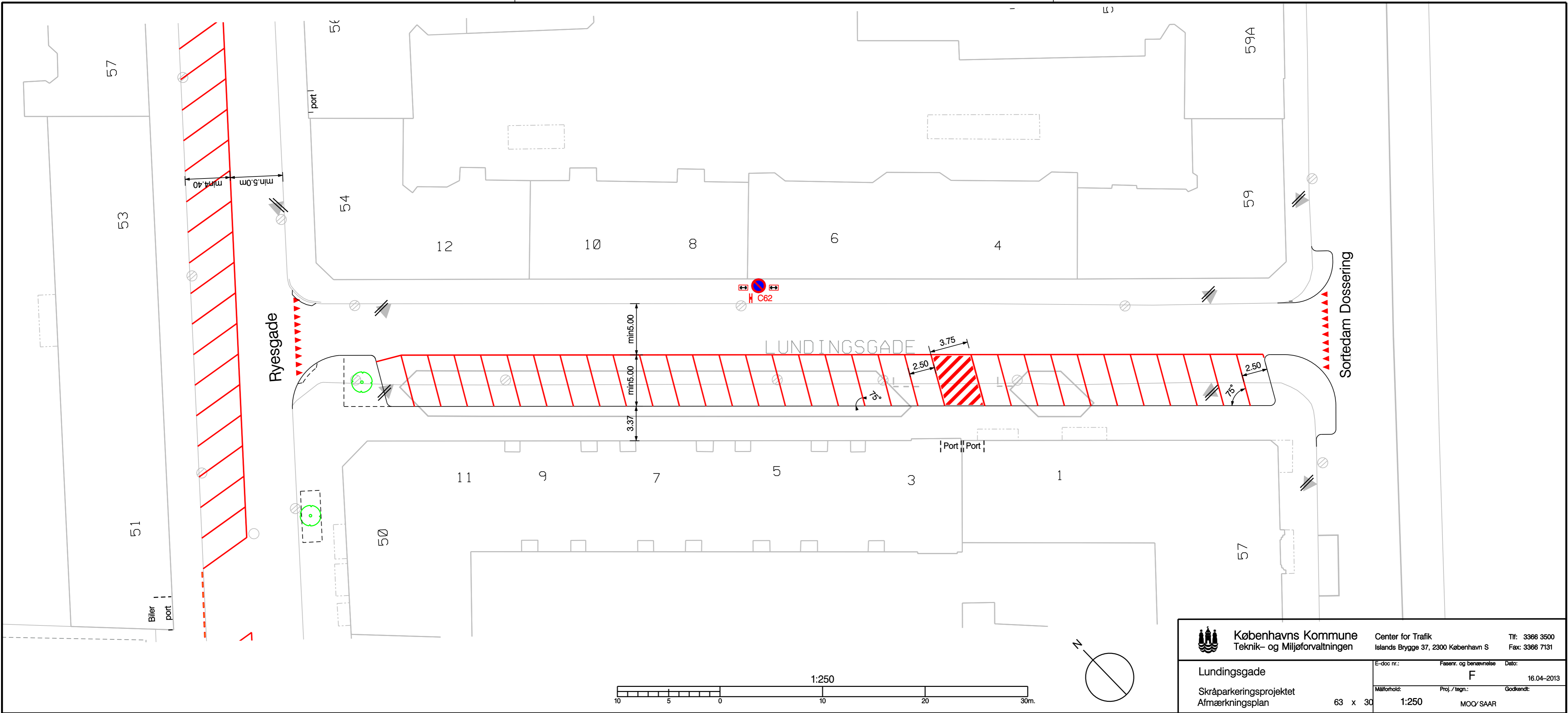



Københavns Kommune Teknik- og Miljøforvaltningen	Center for Trafik Islands Brygge 37, 2300 København S	Tlf: 3366 3500 Fax: 3366 7131
	E-doc nr.: Bogstavsbetegnelse:	Dato: D
Rymsgade ved hus nr. 97-111 Skråparkeringsprojektet Afmærkningsplan	84 x 30 1:250 MOO SAAR	Godkendt:

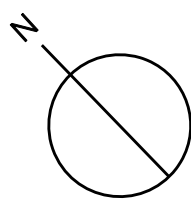
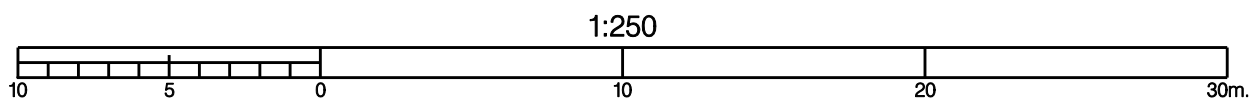
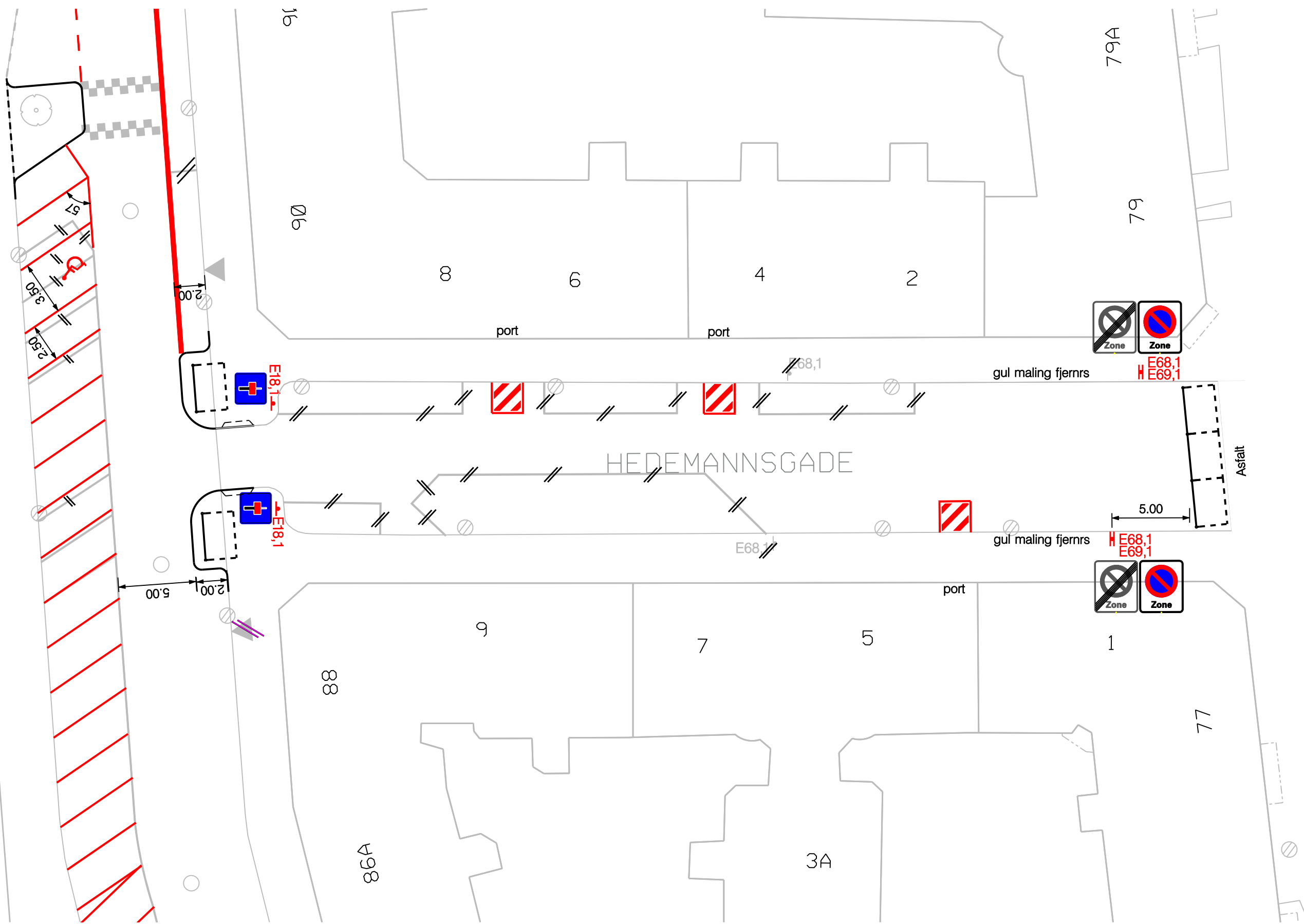



Københavns Kommune Teknik- og Miljøforvaltningen	Center for Trafik Islands Brygge 37, 2300 København S	Tlf: 3366 3500 Fax: 3366 7131
	E-doc nr.: Bogstavsbetegnelse: Dato:	
Ryesgade ved hus nr. 111-127 Skråparkeringsprojektet Afmærkningsplan		E 16.04-2013
Målforhold: 84 x 30	Proj./tegn.: MOO/ SAAR	Godkendt: 1:250

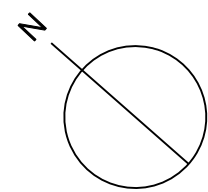
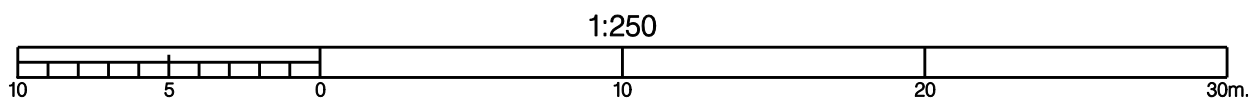
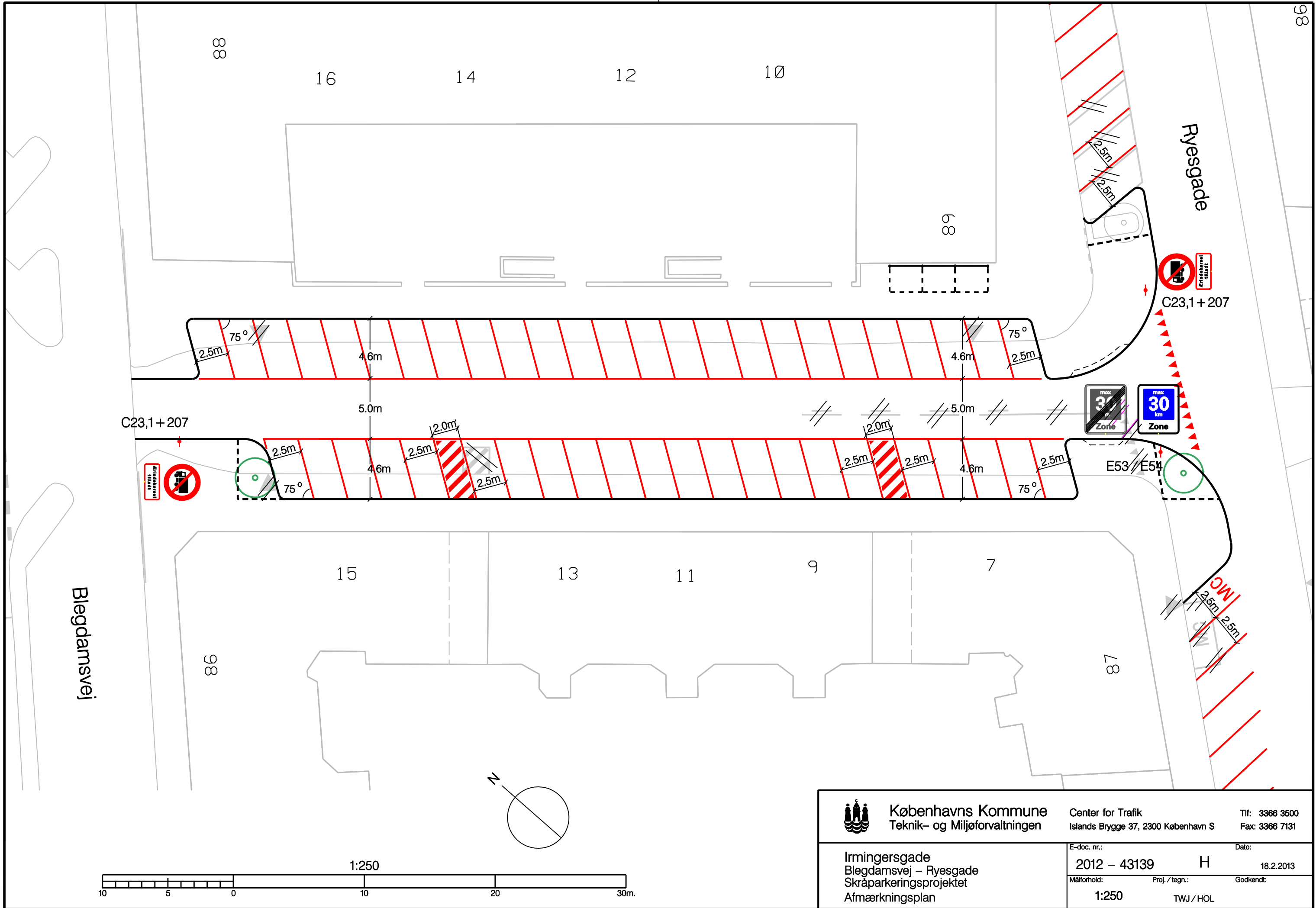





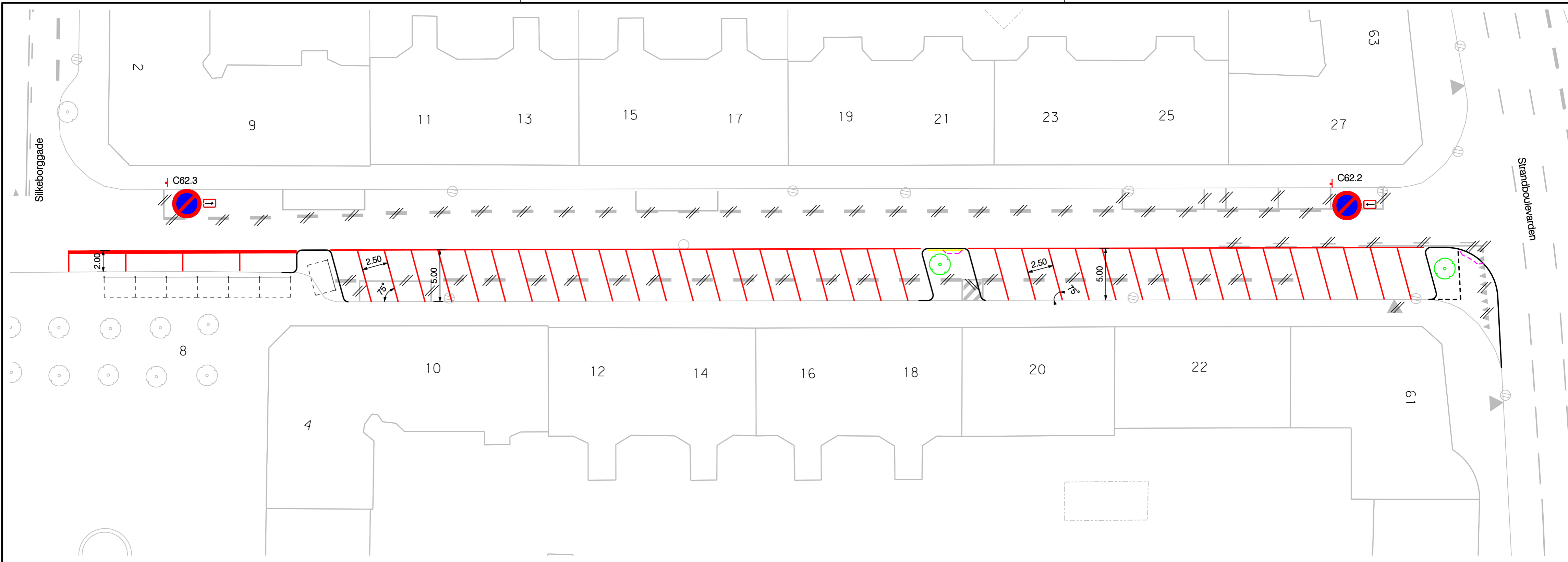
 Københavns Kommune Teknik- og Miljøforvaltningen	Center for Trafik		Tlf: 3366 3500
	Islands Brygge 37, 2300 København S		Fax: 3366 7131
Lundingsgade Skråparkeringsprojektet Afmærkningsplan	E-doc nr.:	Fasenr. og benævnelse	Dato:
		F	16.04-2013
63 x 30	Målforhold:	Proj./tegn.:	Godkendt:
	1:250	MCO/SAAR	




 Københavns Kommune Teknik- og Miljøforvaltningen	Center for Trafik	Tlf: 3366 3500
	Islands Brygge 37, 2300 København S	Fax: 3366 7131
Hedemannsgade Skråparkeringsprojektet Afmærkningsplan		E-doc nr.: Målforhold:
42 x 30	Faser. og benævnelse G	Dato: 16.04-2013
1:250	Proj./tegn.: MOQ/SAAR	Godkendt:



 Københavns Kommune Teknik- og Miljøforvaltningen	Center for Trafik	Tlf: 3366 3500
	Islands Brygge 37, 2300 København S	Fax: 3366 7131
Irmingsgade Blegdamsvej – Ryesgade Skråparkeringsprojektet Afmærkningsplan	E-doc. nr.:	Dato:
	2012 – 43139	H
	Målforhold: 1:250	Proj./tegn.: TWJ/HOL



Bilag 4-r

 Københavns Kommune Teknik- og Miljøforvaltningen	Center for Trafik	Tlf: 3366 3500
	Islands Brygge 37, 2300 København S	Fax: 3366 7131
Marstalsgade 9- 27 Skråparkeringsprojektet Afmærkningsplan	E-doc nr.: 2012-103747	Fasenr. og benævnelse TWJ/SAAR
	Måleforhold: 1:250	Dato: 15.8.2013
		Godkendt:

