










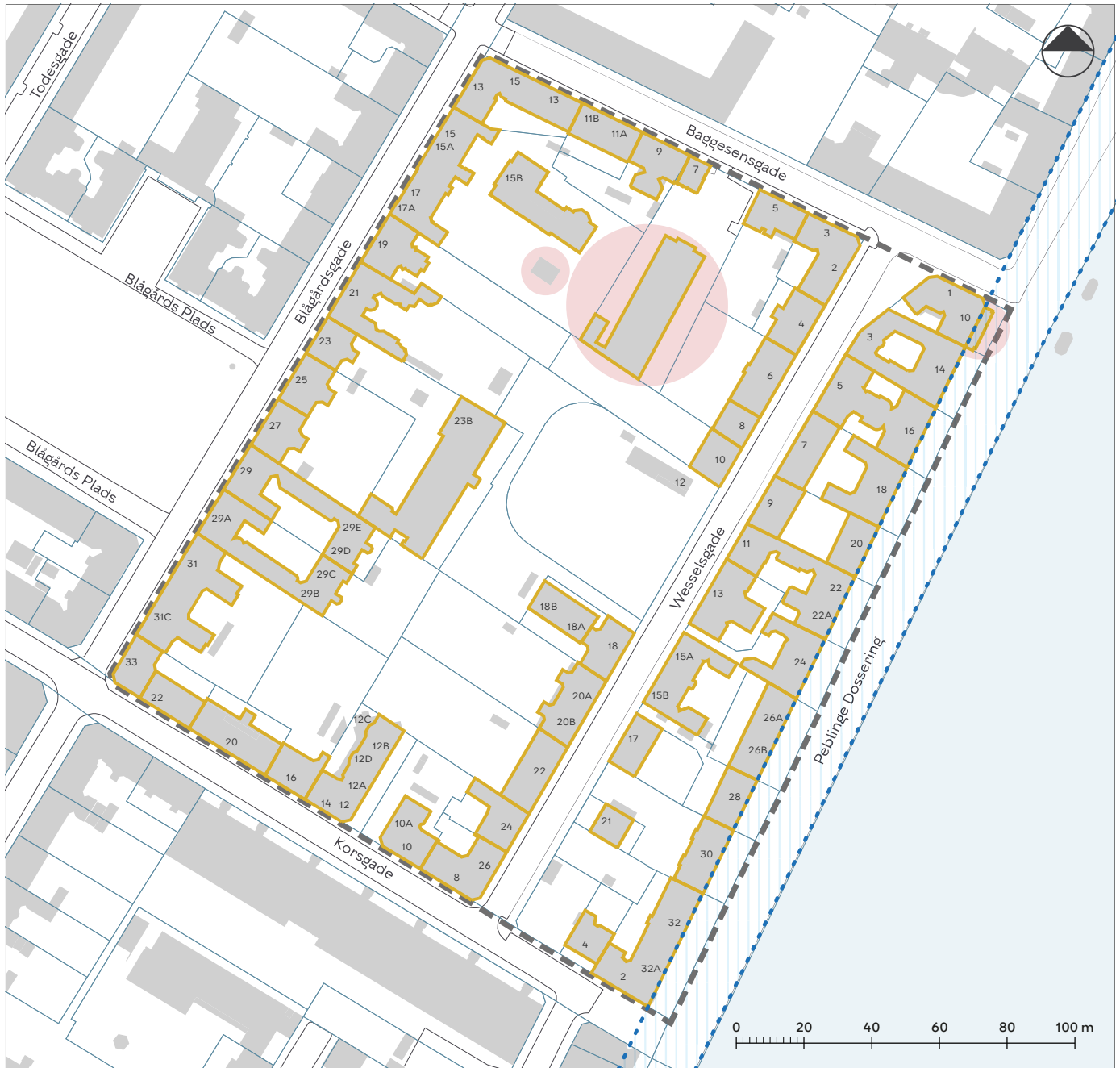


Tegning 2 · Anvendelse i stueetagen (1. etage)



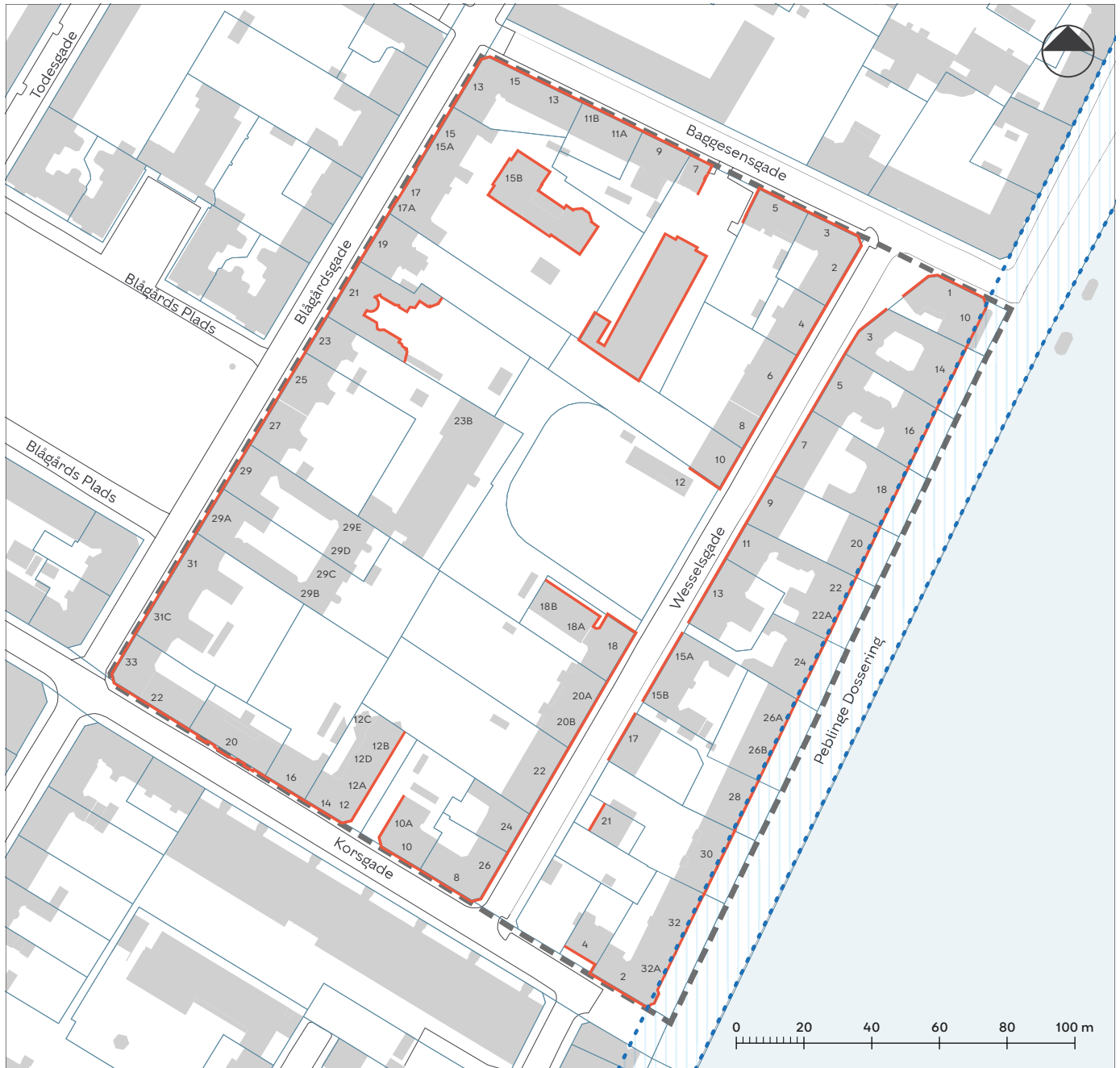
- | | | | |
|---|---|---|-------------------------------|
|  | Bolig |  | Lokalplanområdets afgrænsning |
|  | Publikumsorienterede serviceerhverv med mulighed for liberale erhverv |  | Matrikelskel |
|  | Bolig eller publikumsorienterede serviceerhverv |  | Eksisterende bygning |
|  | Institution/Kulturelt formål |  | Husnummer |
|  | Område med ændringsforslag |  | Søbeskyttelseslinje |
| | |  | Lokalcenter |

Tegning 3 · Bevaringsværdige bygninger



- Bevaringsværdig bygning
- Område med ændringsforslag
- Lokalplanområdets afgrænsning
- Matrikelskel
- Eksisterende bygning
- 16 Husnummer
- Søbeskyttelseslinje

Tegning 4 · Altaner



— Facade, hvor der ikke kan placeres altan

— Lokalplanområdets afgrænsning

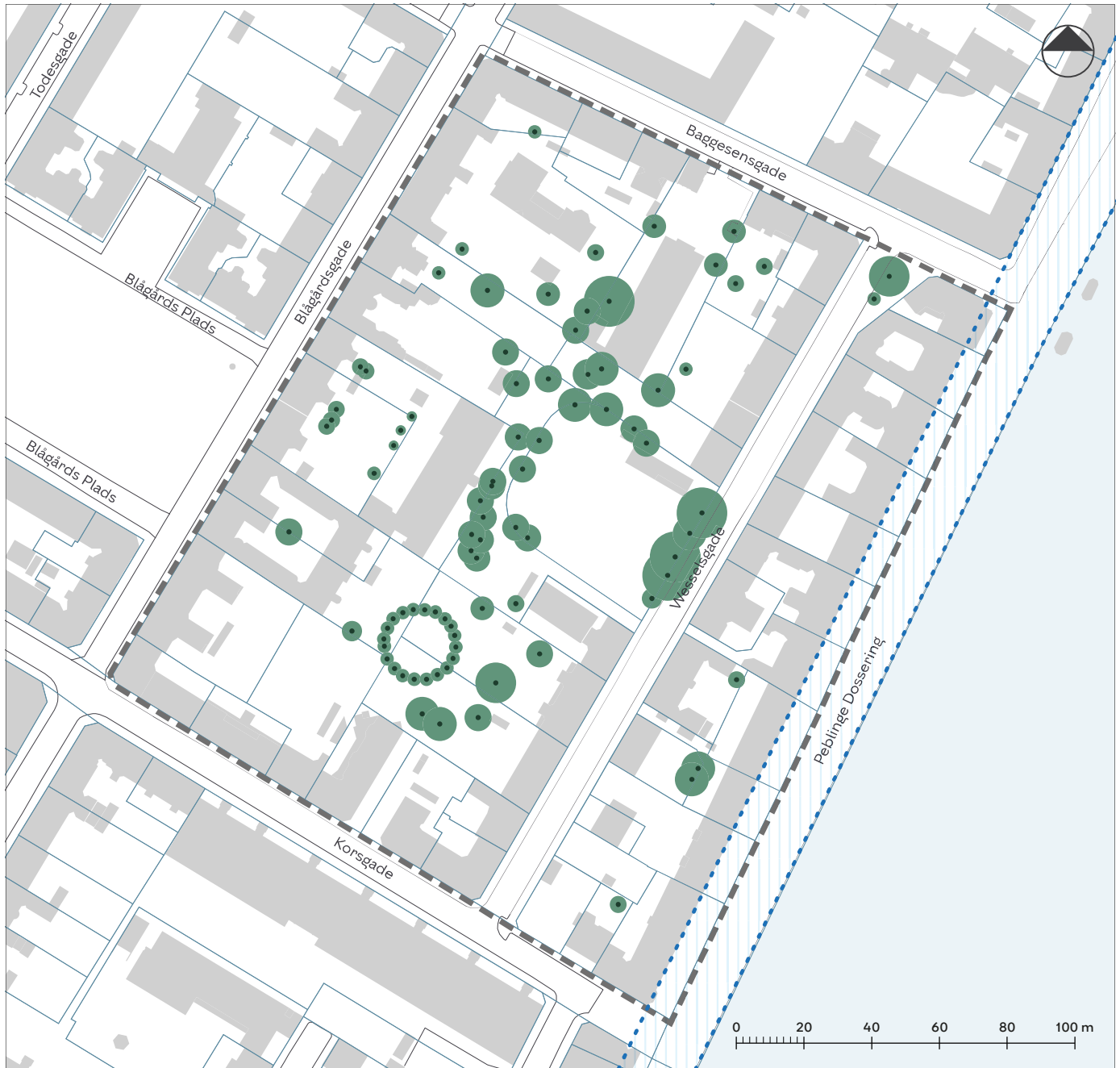
— Matrikelskel

■ Eksisterende bygning

16 Husnummer

· Søbeskyttelseslinje

Tegning 5b · Beplantning



● Bevaringsværdigt træ med anslået kronestørrelse

▬▬▬▬ Lokalplanområdets afgrænsning

— Matrikelskel

■ Eksisterende bygning

▬▬▬▬ Søbeskyttelseslinje