

# BILAG 4

## ANDEL BIOLOGISK GRØNNE AREALER

### Fordeling af belagte og biologisk grønne arealer

		I alt	Amager Øst	Amager Vest	Vesterbro-	Valby	Vanløse	Brønshøj- Husum	Bispebjerg	Østerbro	Nørrebro	Indre by
Grønt	kvm	9.919.266	304.054	2.580.657	316.564	799.746	756.750	2.135.094	1.132.088	716.012	104.179	1.074.122
	procent	<b>90,51</b>	84,90	94,90	80,92	87,32	89,35	94,34	93,16	83,70	59,14	88,22
Belagt	kvm	1.039.857	54.066	138.814	74.653	116.146	90.164	128.022	83.112	139.442	71.971	143.467
	procent	<b>9,49</b>	15,10	5,10	19,08	12,68	10,65	5,66	6,84	16,30	40,86	11,78
AREAL I ALT		10.959.123	358.120	2.719.471	391.217	915.892	846.914	2.263.116	1.215.200	855.454	176.150	1.217.589

#### MEDREGNET I BIOLOGISK GRØNT:

Græs  
Bevoksninger  
Vandarealer under 5 ha.  
Blomster, flader

#### MEDREGNET I BELAGTE FLADER:

Belægninger (asfalt, beton, kunstgræs, gummi)  
Mindre kommunale bygninger  
Grus og faldunderlag

Fordelingen af belagte og biologisk grønne flader i Københavns Kommunes parker og naturområder har i 2013 en fordeling på 90,5% grønnt areal og 9,5% belagt areal.

I forhold til kommende parker og naturområder vil fordelingen skønsomt ligge på samme niveau, idet parker i byudviklingsområderne sandsynligvis vil have nogenlunde samme andel grønnt areal, som parkerne i de eksisterende byområder, dvs. ca. 85 % grønnt. sammenholdt med klimatilpasningsløsningerne, som typisk vil være grønner, ca. 92 % og kommende naturområder, som vil være endnu grønner, ca. 94% (som Amager Fælled), vil den gennemsnitlige fordeling ligge på 90%.

### Potentialer for nye park og naturarealer i forbindelse med byudvikling

	Grønnt areal i hektar (estimat)	forventet andel biologisk grønnt areal
Lokalplanudlagt grønnt areal frem til 2027	21 ha	85%
Klimatilpasning	50 ha	92%
Større arealer udlagt til rekreative formål (prøvestenen og vestamager)	205 ha	94%
<b>TOTAL AREAL</b>	<b>276 ha</b>	
<b>ESTIMERET GENNEMSITLIG FORDELING AF ANDEL BIOLOGISK GRØNT AREAL</b>		<b>90%</b>

## EKSEMPEL 1: FÆLLEDPARKEN

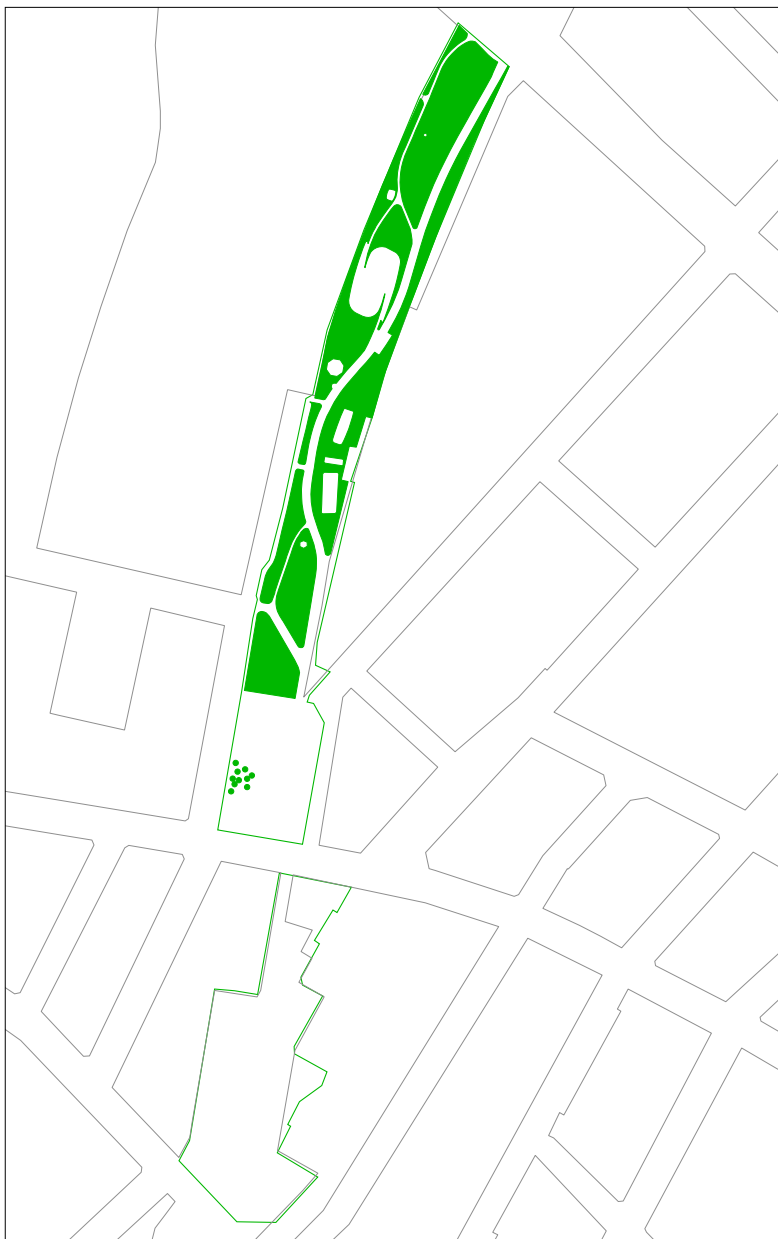


Andel biologisk grønt areal: 81%

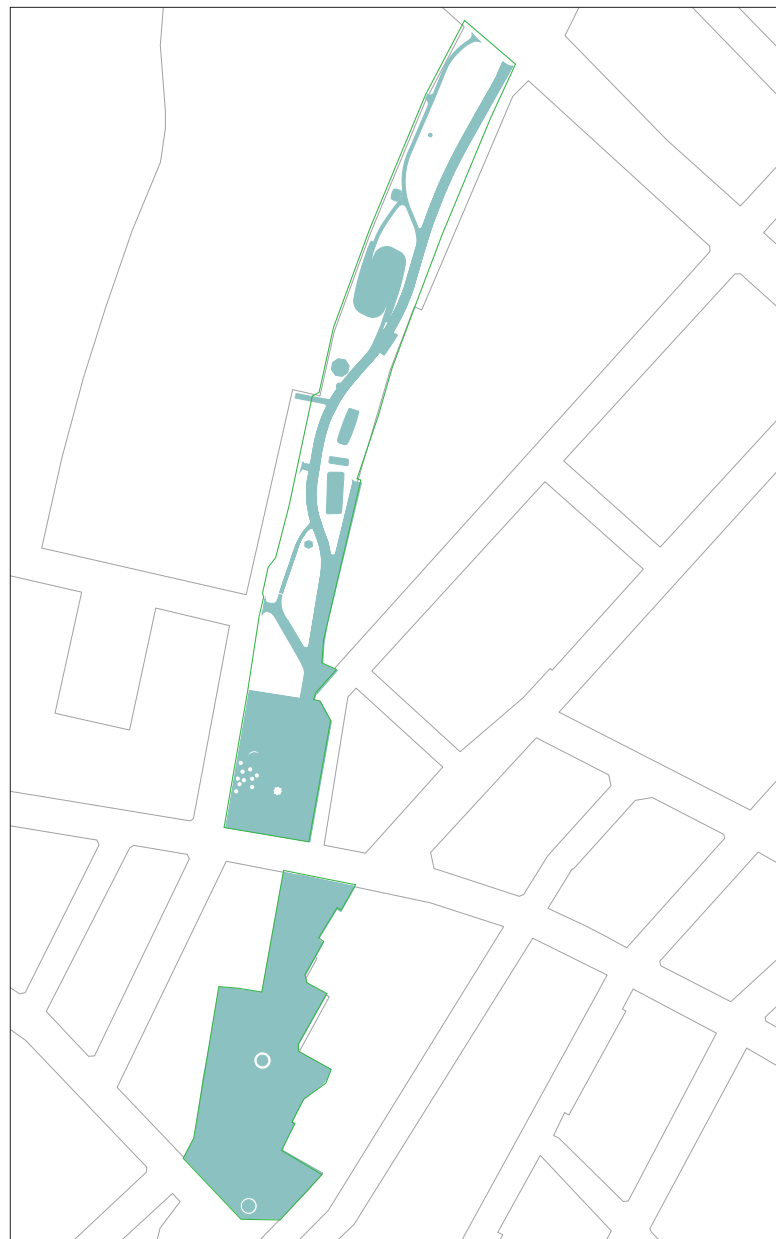


Andel belagt areal: 19%

## EKSEMPEL 2: SUPERKILEN

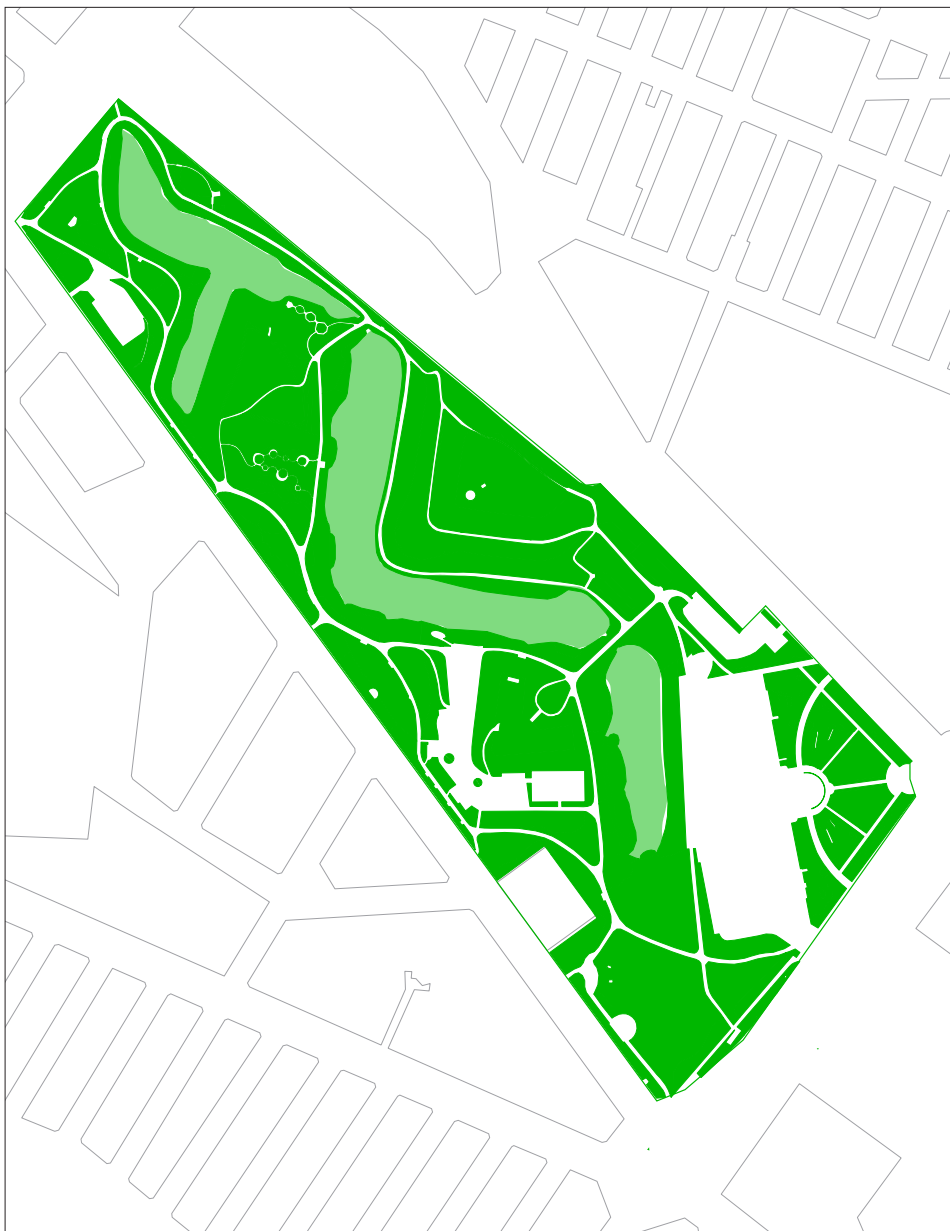


Andel biologisk grønt areal: 35%



Andel belagt areal: 65%

### EKSEMPEL 3: ØSTRE ANLÆG

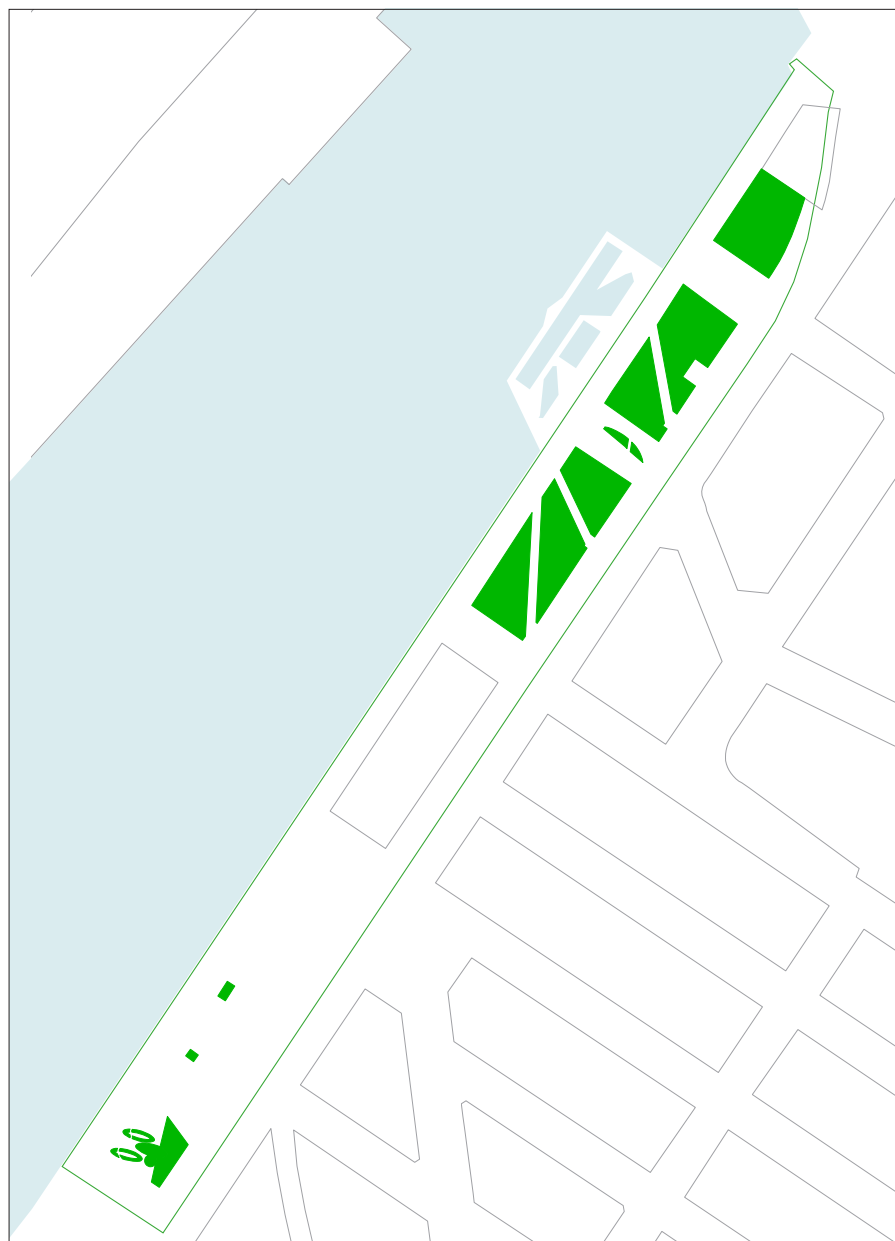


Andel biologisk grønt areal: 85%



Andel belagt areal: 15%

## EKSEMPEL 4: HAVNEPARKEN

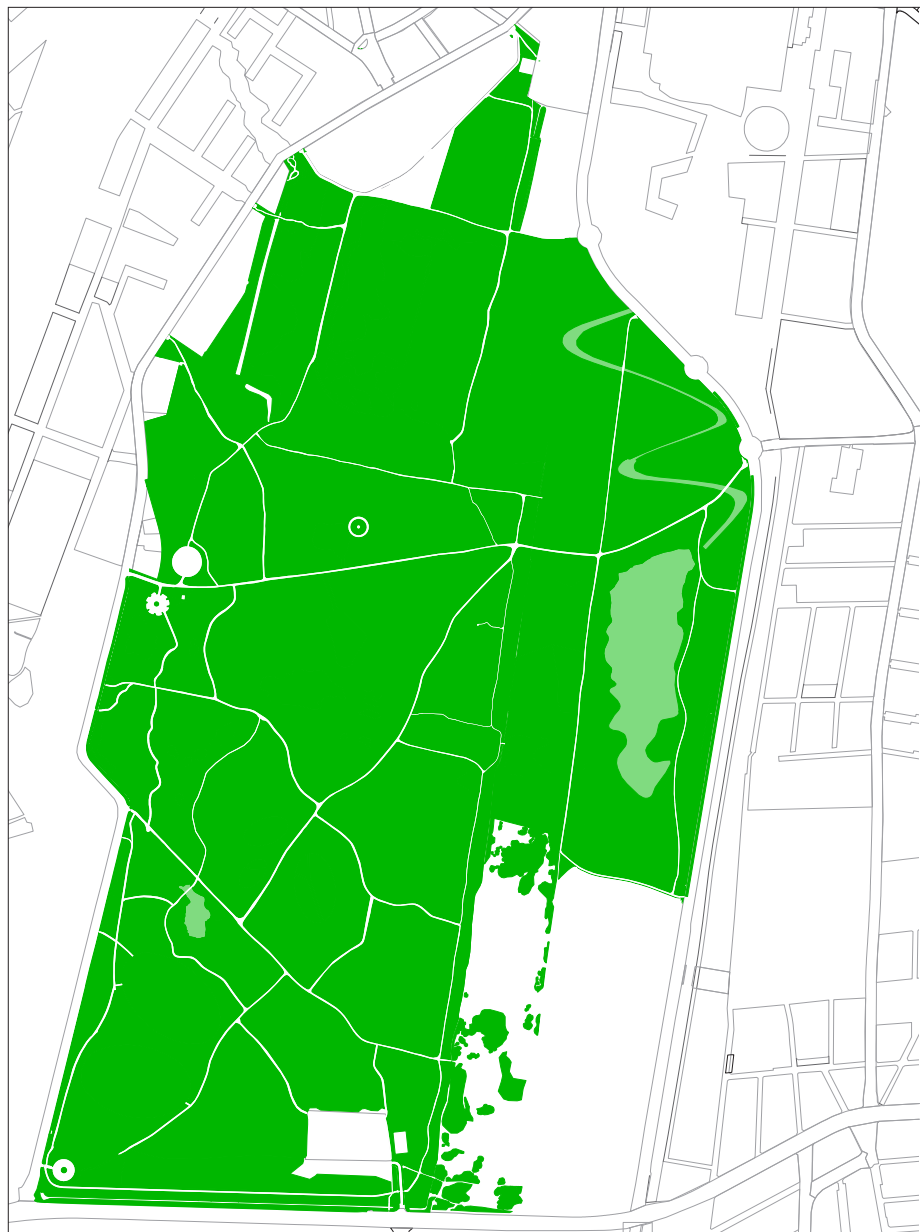


Andel biologisk grønt areal: 19%



Andel belagt areal: 81%

## EKSEMPEL 5: AMAGER FÆLLED



Andel biologisk grønt areal: 94%



Andel belagt areal: 6%