

Signaturforklaring

- Projektområde
- Fortov
- Beplantning



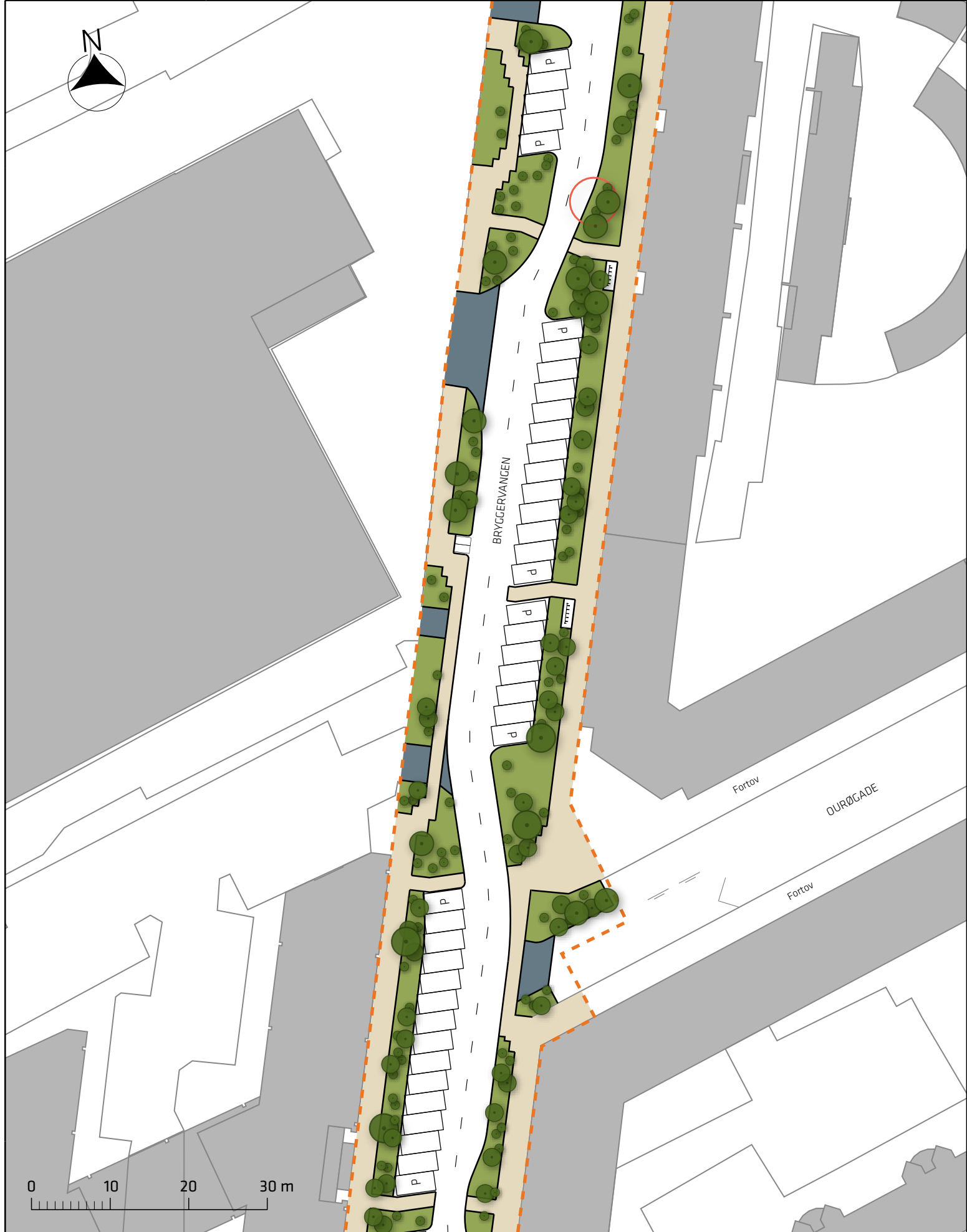
- Eks. træ (2 stk.)
- Nyt træ
- Cykelparkering

Bryggervangen og Sankt Kjelds Plads

Projektforslag

Bilag 3A





Signaturforklaring

- Projektområde
- Fortov
- Beplantning
- Overkørsel



- Nyt træ
- Træ der fældes (1 stk.)
- Cykelparkering

Bryggervangen og Sankt Kjelds Plads

Projektforslag

Bilag 3B





ÆBELØGADE

Fortov

Fortov

SEJRØGADE

Fortov 0 10 20 30 m

BRYGGERVANGEN

NYGÅRDSVEJ

Cykelsti

Fortov

Fortov

TÅSINGEGADE

SANKT KJELDS GADE

Fortov

Signaturforklaring

- Projektområde
- Fortov
- Beplantning
- Cykelsti

- Overkørsel/helle
- Eks. træ (8 stk.)
- Nyt træ
- Træ der fældes (17 stk.)

- Ny placering af stoppested
- Cykelparkering

Bryggervangen og Sankt Kjelds Plads

Projektforslag

Bilag 3C













OMØGÅDE

0 10 20 30 m

Signaturforklaring

-  Projektområde
-  Fortov
-  Beplantning
-  Overkørsel/helle
-  Eks. træ (6 stk.)
-  Nyt træ
-  Træ der fældes (3 stk.)
-  Cykelparkering

Bryggervangen og Sankt Kjelds Plads

Projektforslag

Bilag 3D





Signaturforklaring


- Projektområde
- Fortov
- Beplantning
- Overkørsel/helle
- Eks. træ (12 stk.)
- Nyt træ

Bryggervangen og Sankt Kjelds Plads








Projektforslag

Bilag 3E





Signaturforklaring

- | | | | |
|--|---------------|---|-------------------------|
|  | Projektområde |  | Overkørsel/helle |
|  | Fortov |  | Eks. træ (29 stk.) |
|  | Beplantning |  | Nyt træ |
| | |  | Træ der fældes (6 stk.) |

Bryggervangen og Sankt Kjelds Plads

Projektforslag

Bilag 3F

