

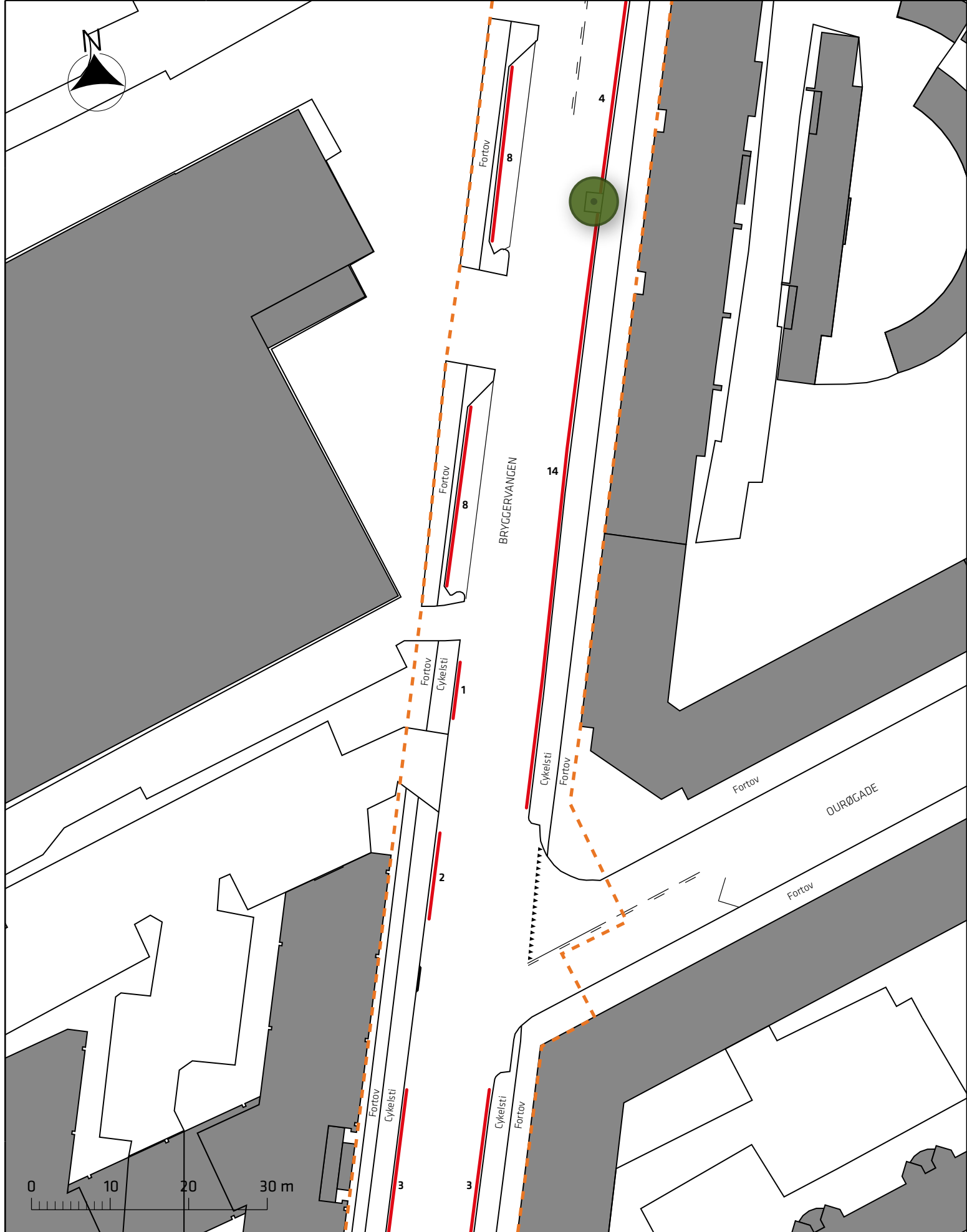
Signaturforklaring

- - - - - Projektområde
- — — — — Eksisterende parkering (15 stk.)
- Træ (2 stk.)




Bryggervangen og Sankt Kjelds Plads

Eksisterende forhold





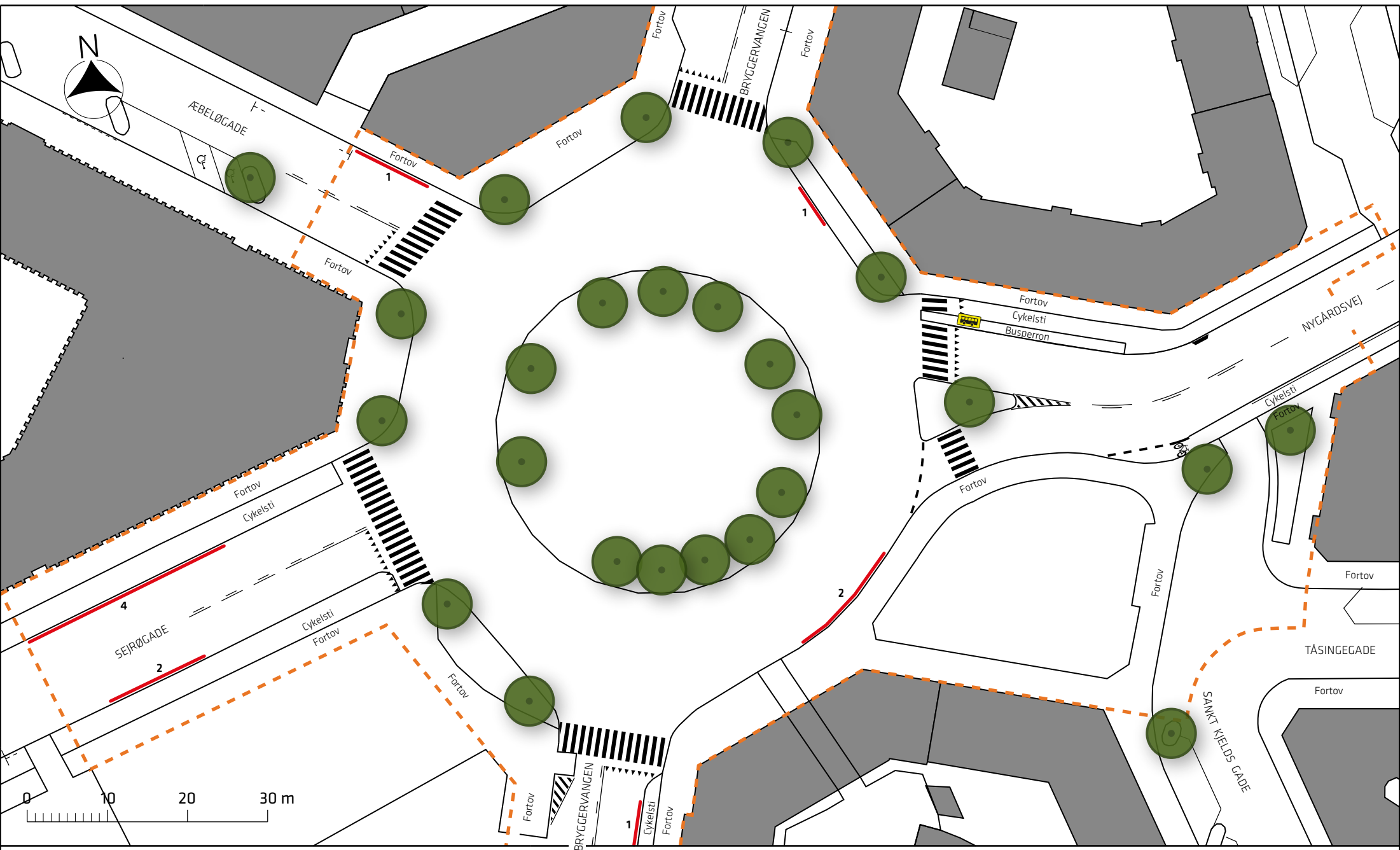
Signaturforklaring

-  Projektområde
-  Eksisterende parkering (44 stk.)
-  Træ (1 stk.)

Bryggervangen og Sankt Kjelds Plads

Eksisterende forhold





Signaturforklaring

- - - - - Projektområde
- Eksisterende parkering (10 stk.)
- Træ (25 stk.)

Bryggervangen og Sankt Kjelds Plads

Eksisterende forhold





OMØGÅDE

BRYGGERVANGEN

VICTOR BENDIX GÅDE

0 10 20 30 m

Signaturforklaring

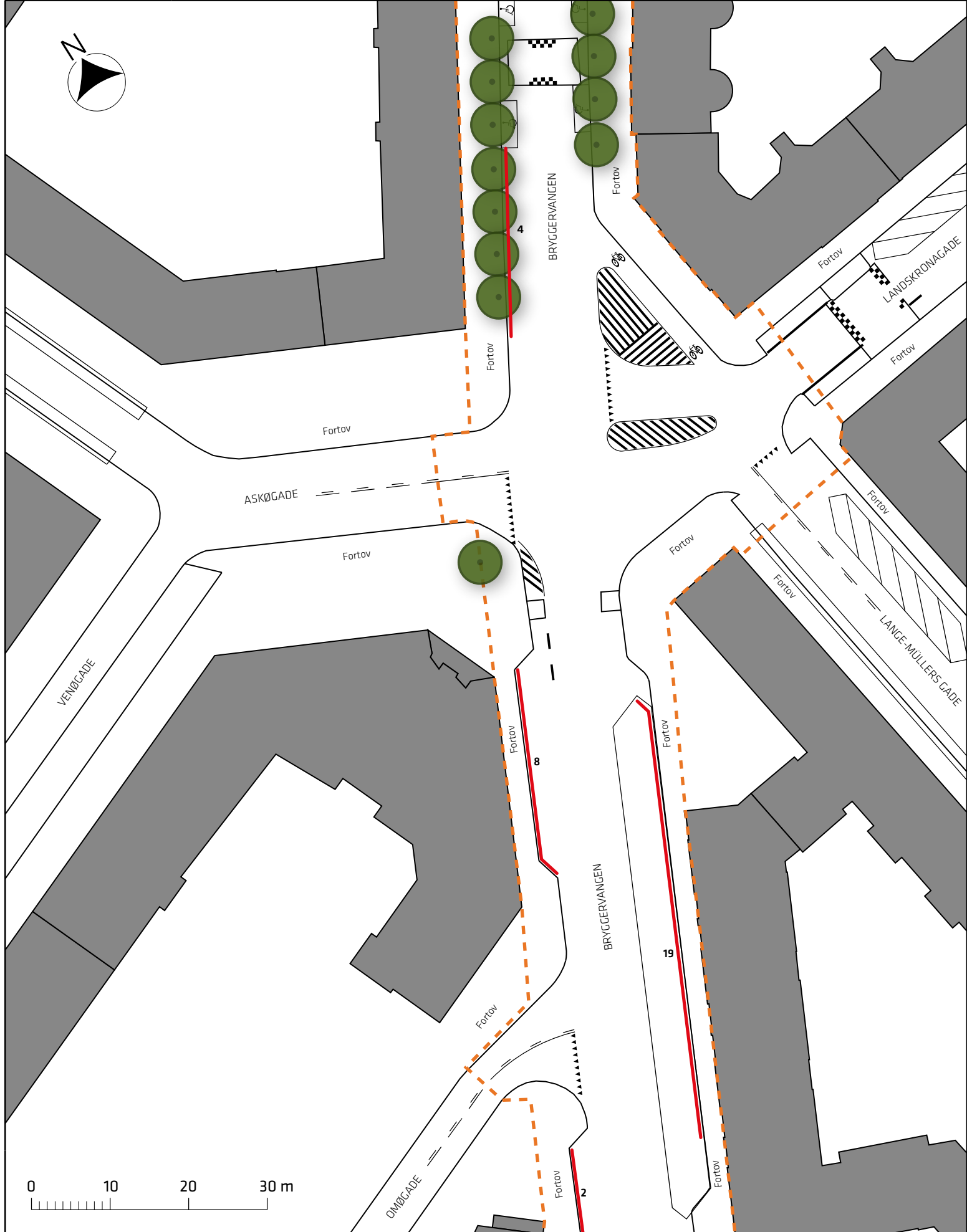
- Projektområde
- Eksisterende parkering (32 stk.)
- Træ (9 stk.)

Bryggervangen og Sankt Kjelds Plads




Eksisterende forhold

Bilag 2D





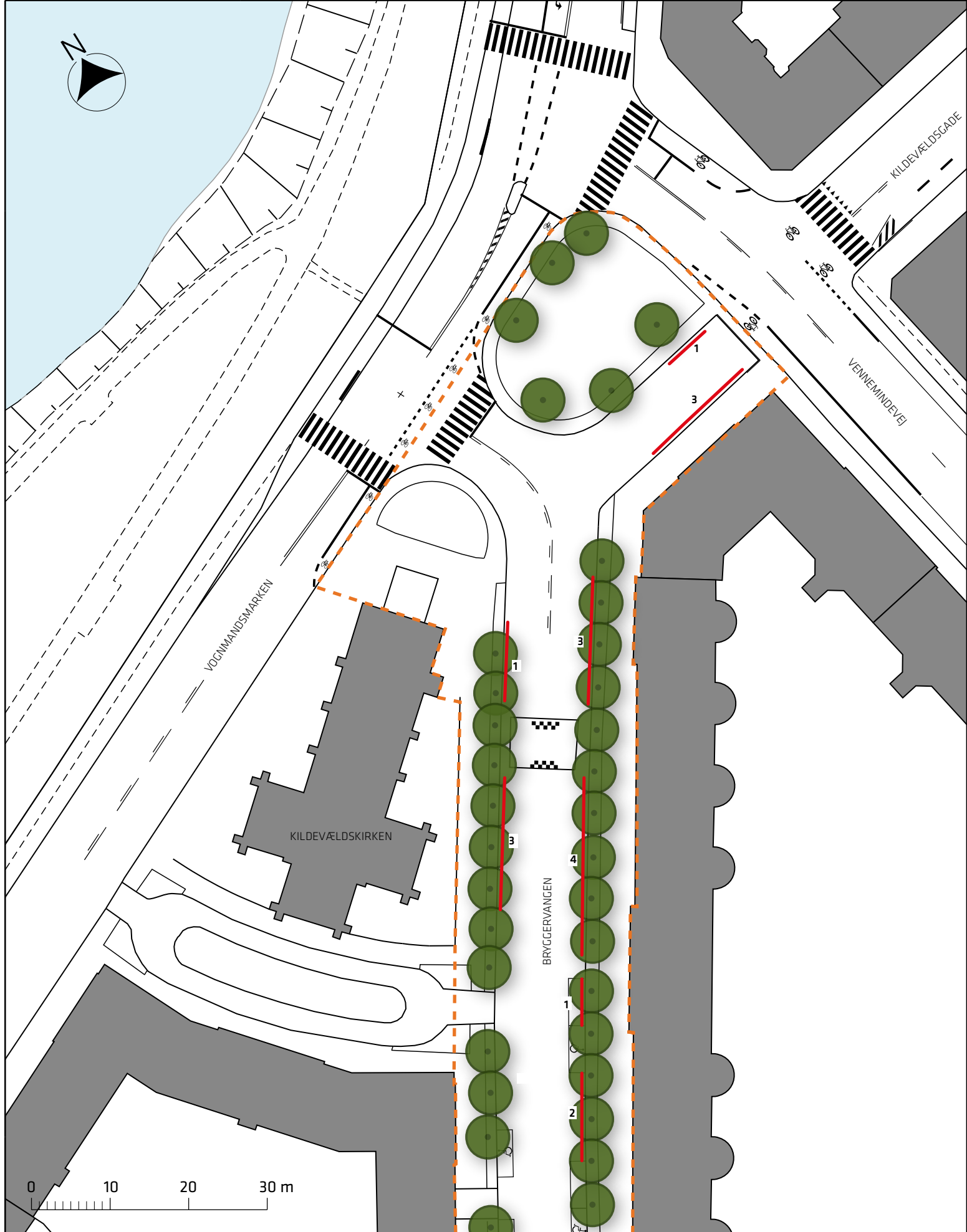
Signaturforklaring

-  Projektområde
-  Eksisterende parkering (33 stk.)
-  Træ (12 stk.)




Bryggervangen og Sankt Kjelds Plads

Eksisterende forhold





Signaturforklaring

-  Projektområde
-  Eksisterende parkering (18 stk.)
-  Træ (35 stk.)

Bryggervangen og Sankt Kjelds Plads

Eksisterende forhold

