

--- Anlægsområde

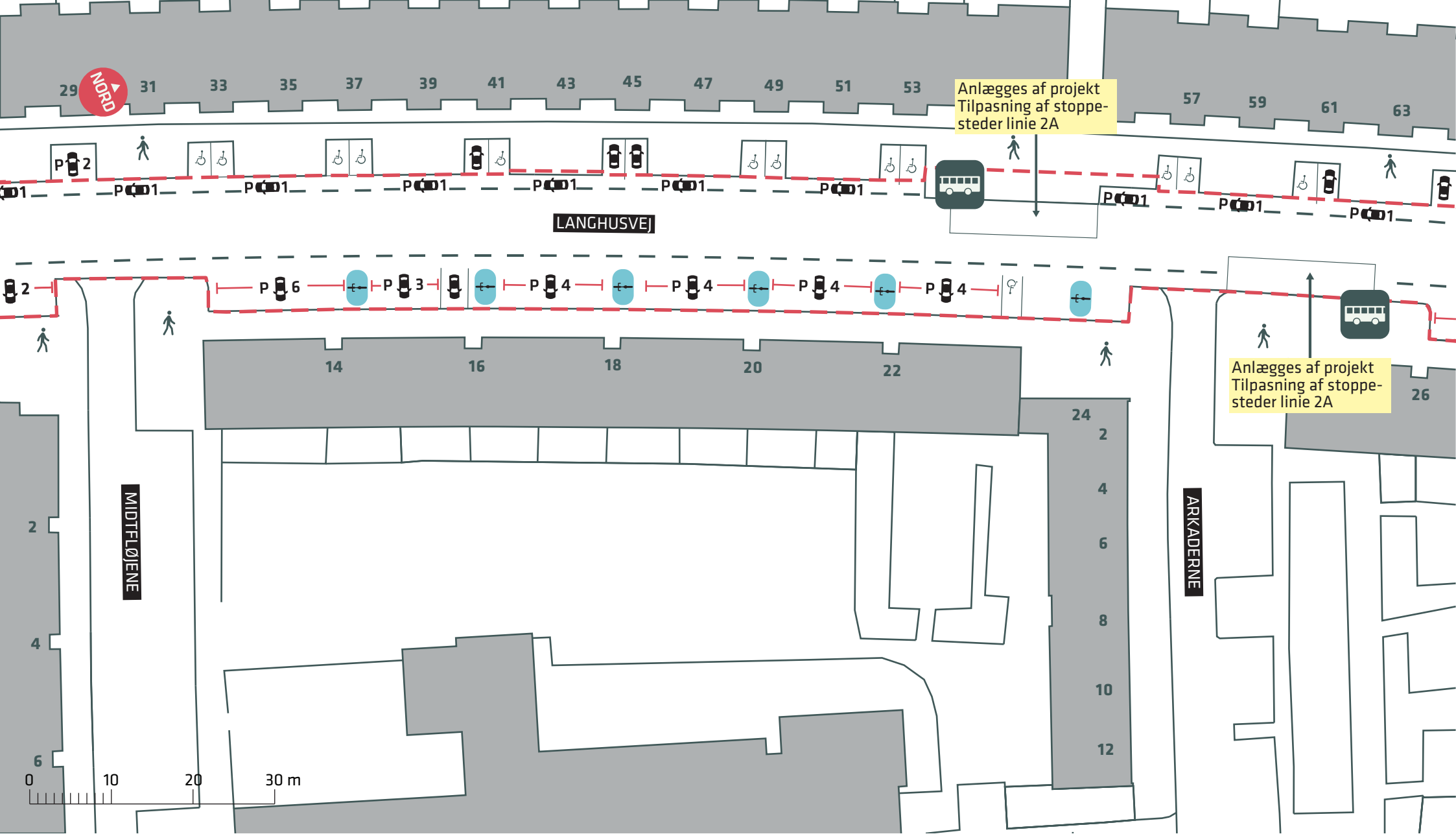
**FORBEDREDE CYKELFORHOLD I TINGBJERG**

Langhusvej, Brønshøj-Husum

Eksisterende forhold

**Bilag 3A**





--- Anlægsområde

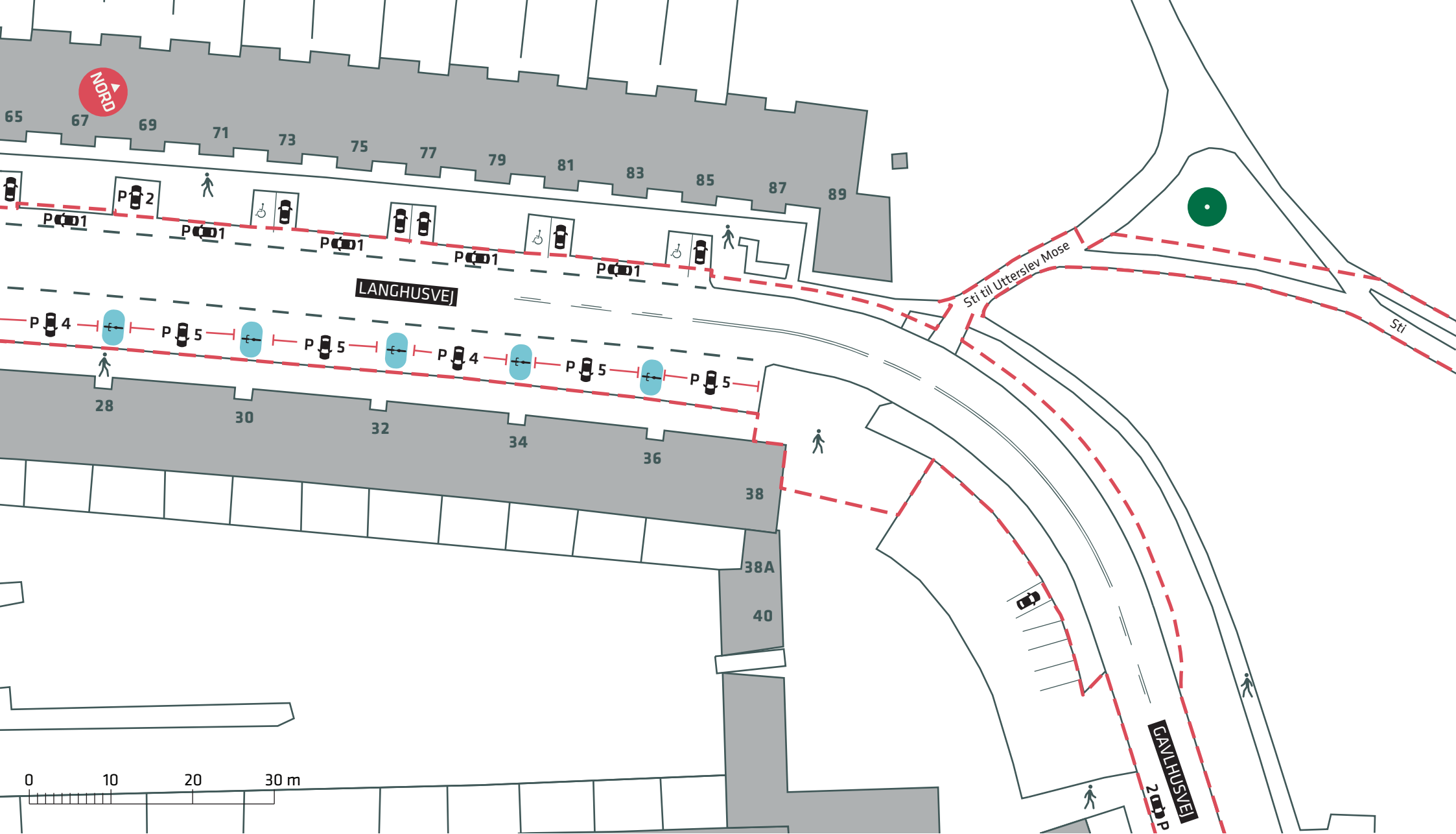
## FORBEDREDE CYKELFORHOLD I TINGBJERG



Langhusvej, Brønshøj-Husum

Eksisterende forhold

Bilag 3B





-  Anlægsområde
-  Eksisterende træ tæt på projektområde

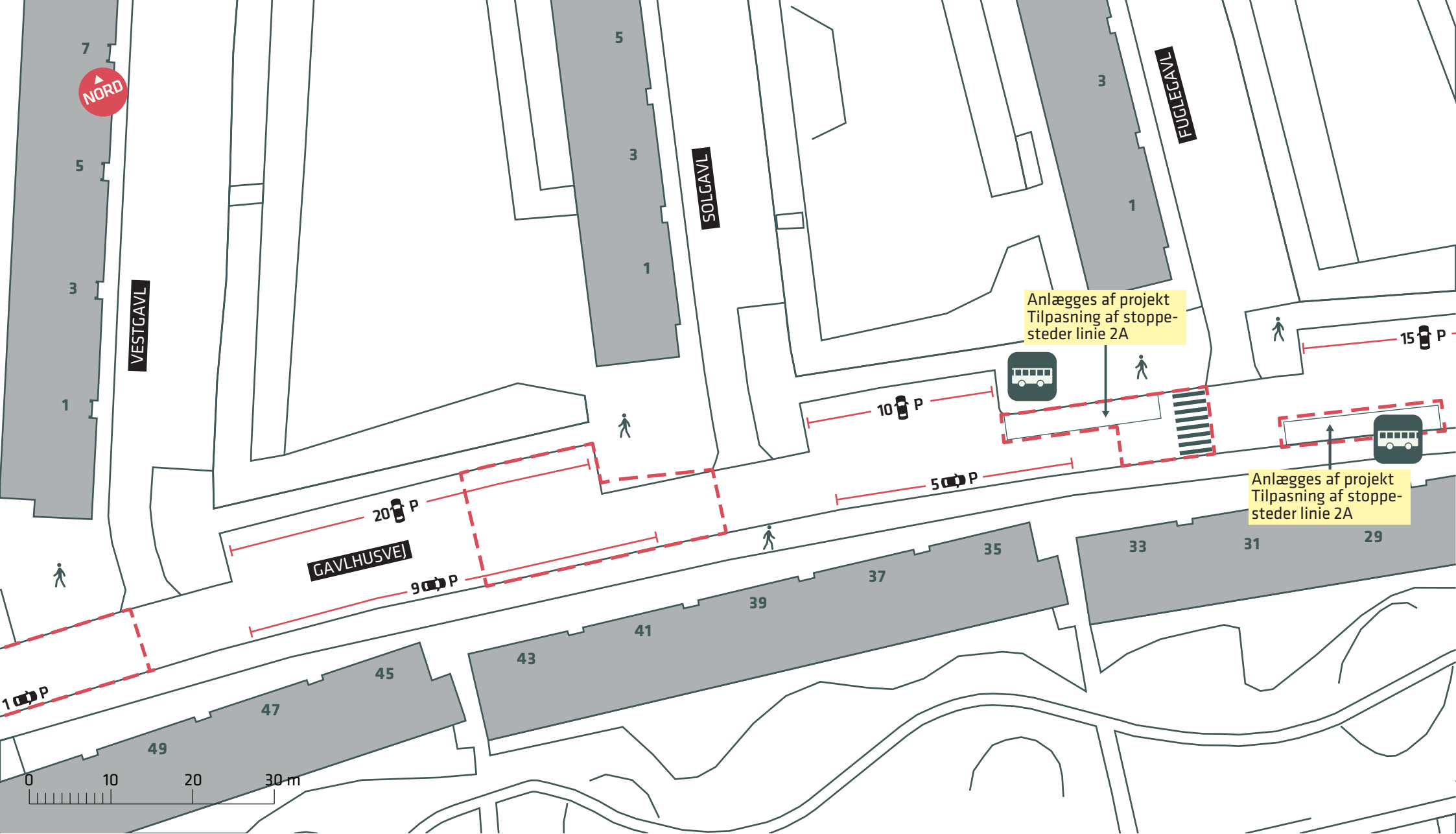
## FORBEDREDE CYKELFORHOLD I TINGBJERG

Langhusvej, Brønshøj-Husum

Eksisterende forhold

Bilag 3C





--- Anlægsområde

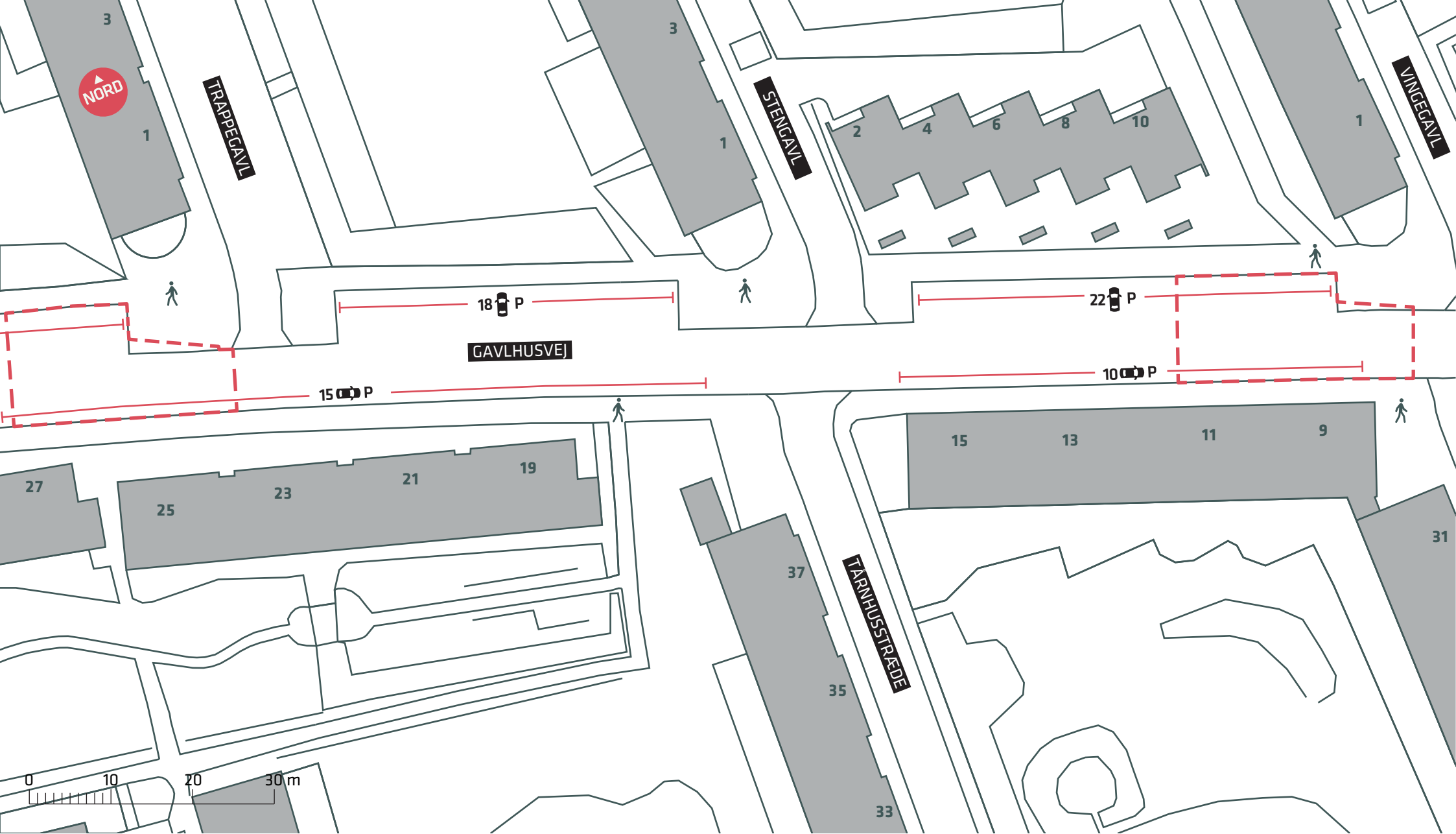
**FORBEDREDE CYKELFORHOLD I TINGBJERG**

*Gavlhusvej, Brønshøj-Husum*

Eksisterende forhold

**Bilag 3D**





--- Anlægsområde

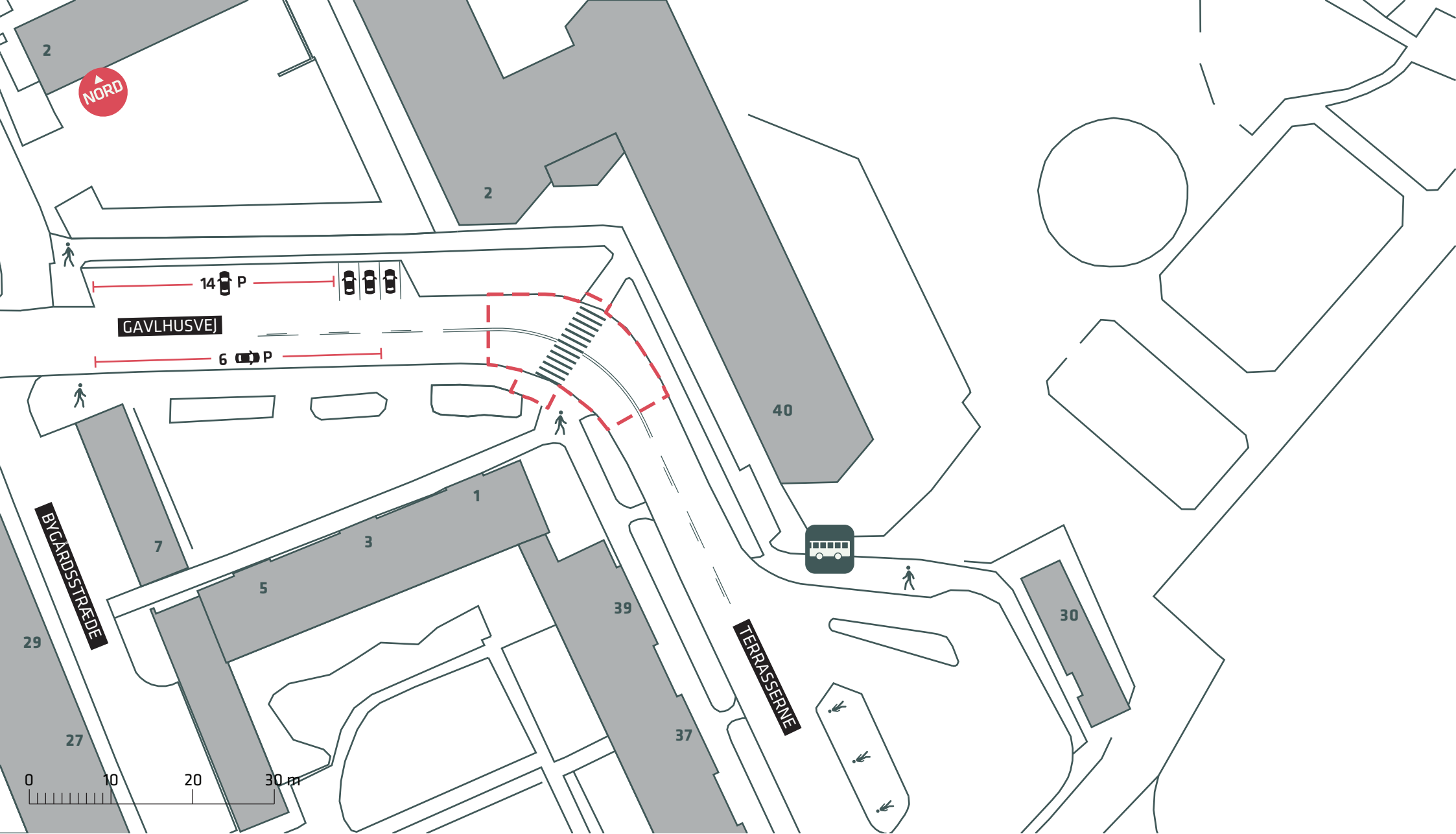
**FORBEDREDE CYKELFORHOLD I TINGBJERG**

*Gavlhusvej, Brønshøj-Husum*

Eksisterende forhold

**Bilag 3E**





--- Anlægsområde

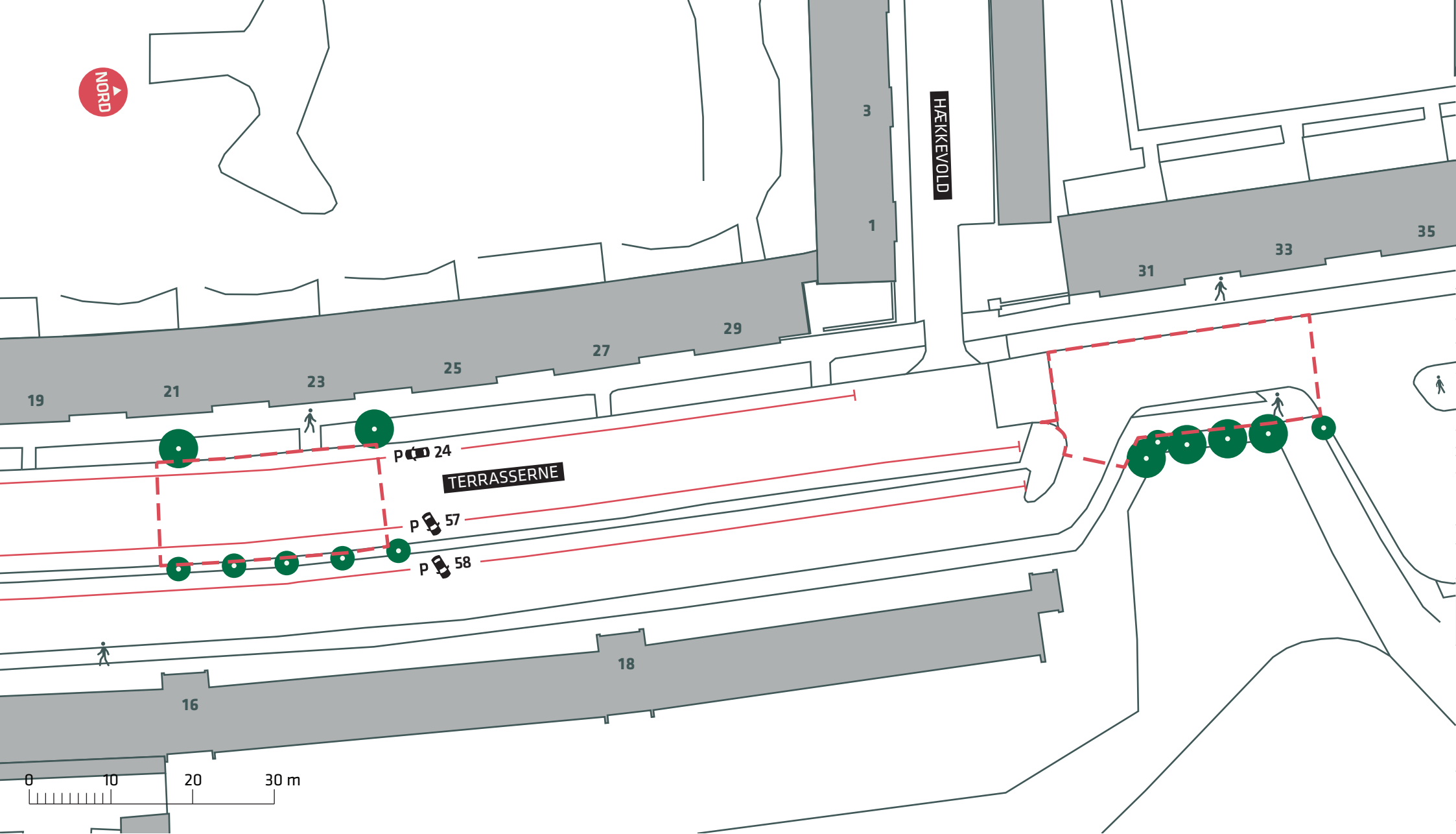
**FORBEDREDE CYKELFORHOLD I TINGBJERG**



*Gavlhusvej, Brønshøj-Husum*

Eksisterende forhold

**Bilag 3F**





-  Anlægsområde
-  Eksisterende træ tæt på projektområde

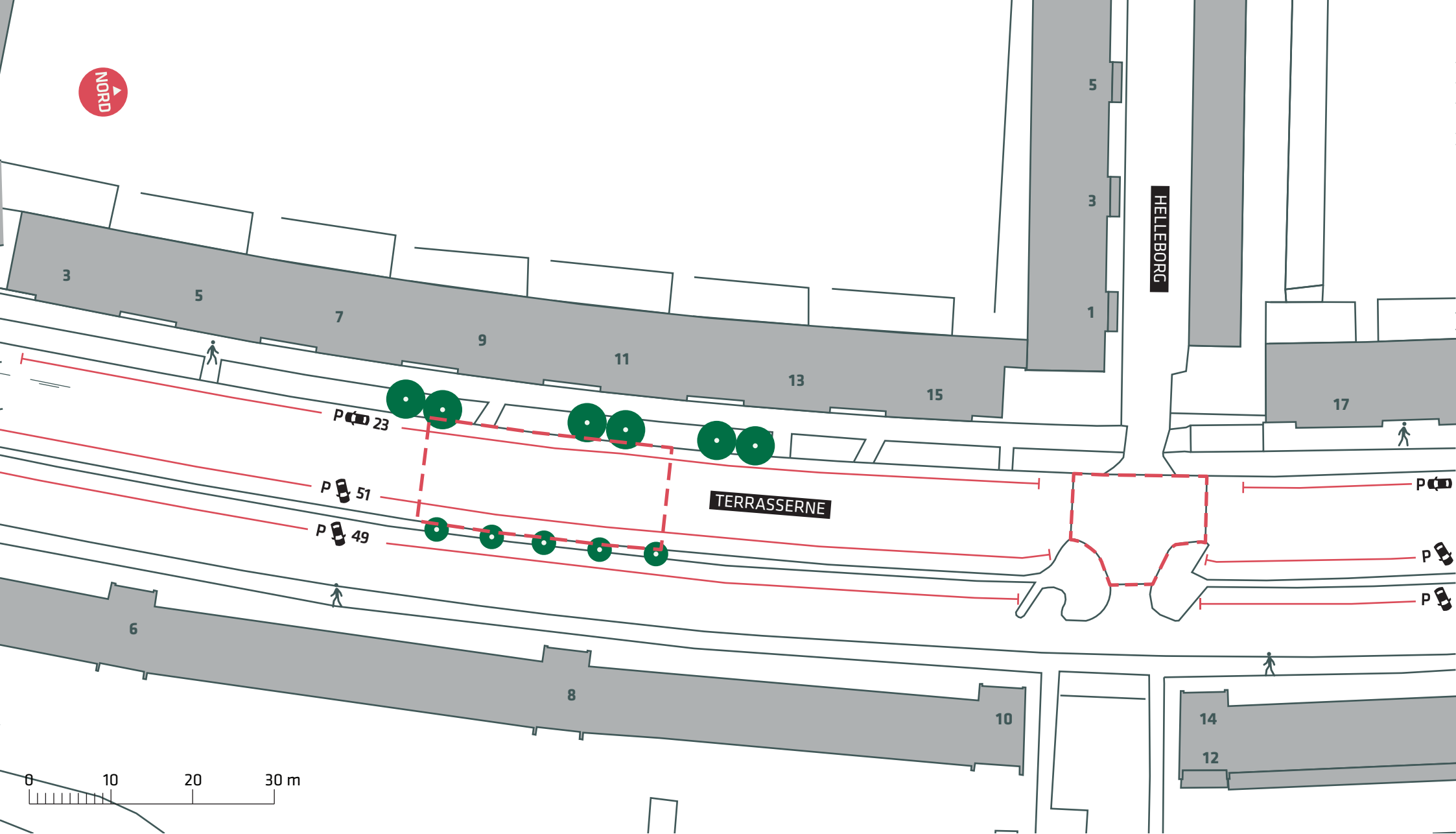
## FORBEDREDE CYKELFORHOLD I TINGBJERG

Terrasserne, Brønshøj-Husum

Eksisterende forhold

Bilag 3G





--- Anlægsområde



Eksisterende træ tæt på projektområde

## FORBEDREDE CYKELFORHOLD I TINGBJERG

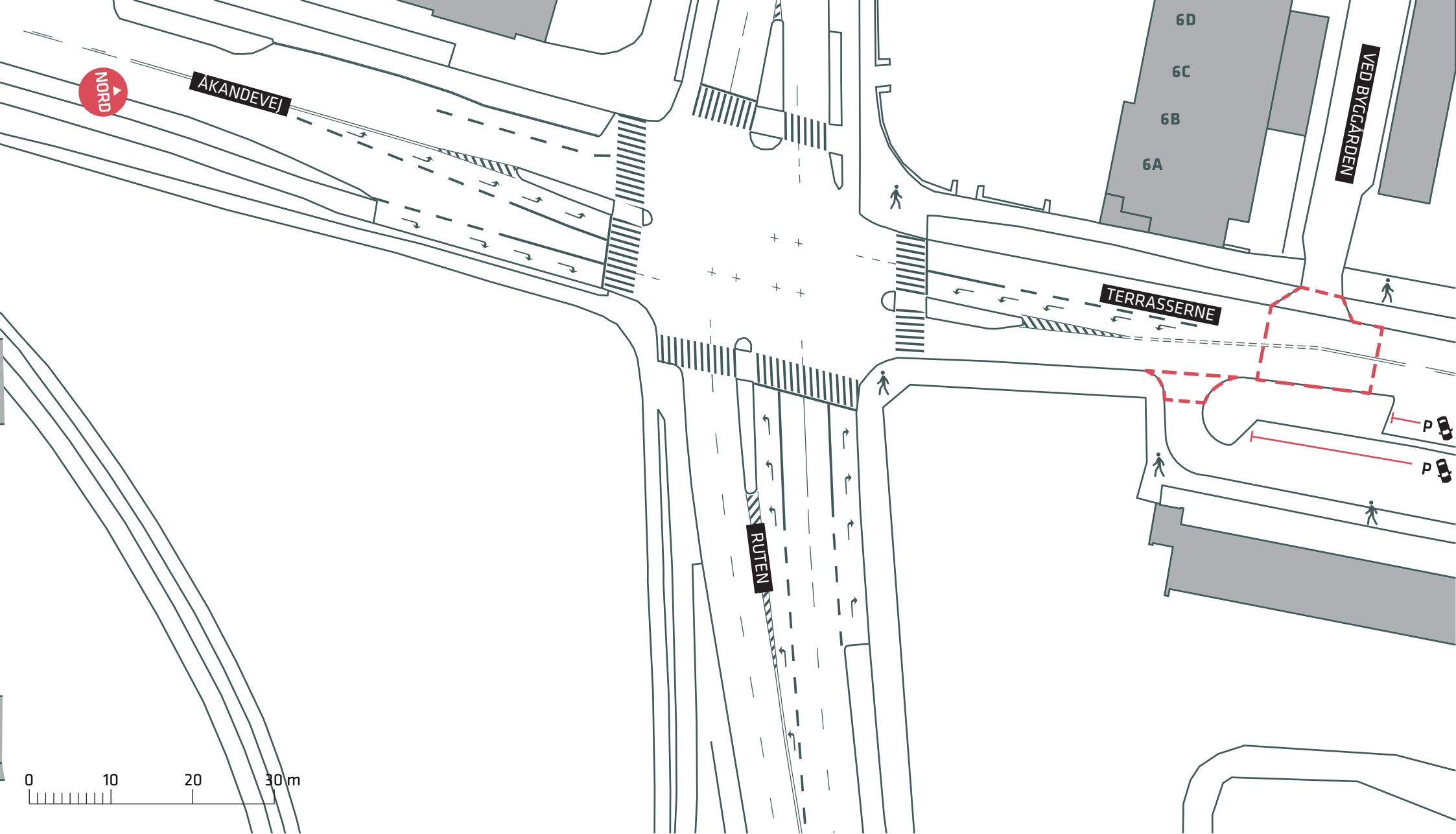
Terrasserne, Brønshøj-Husum

Eksisterende forhold

Bilag 3H







--- Anlægsområde


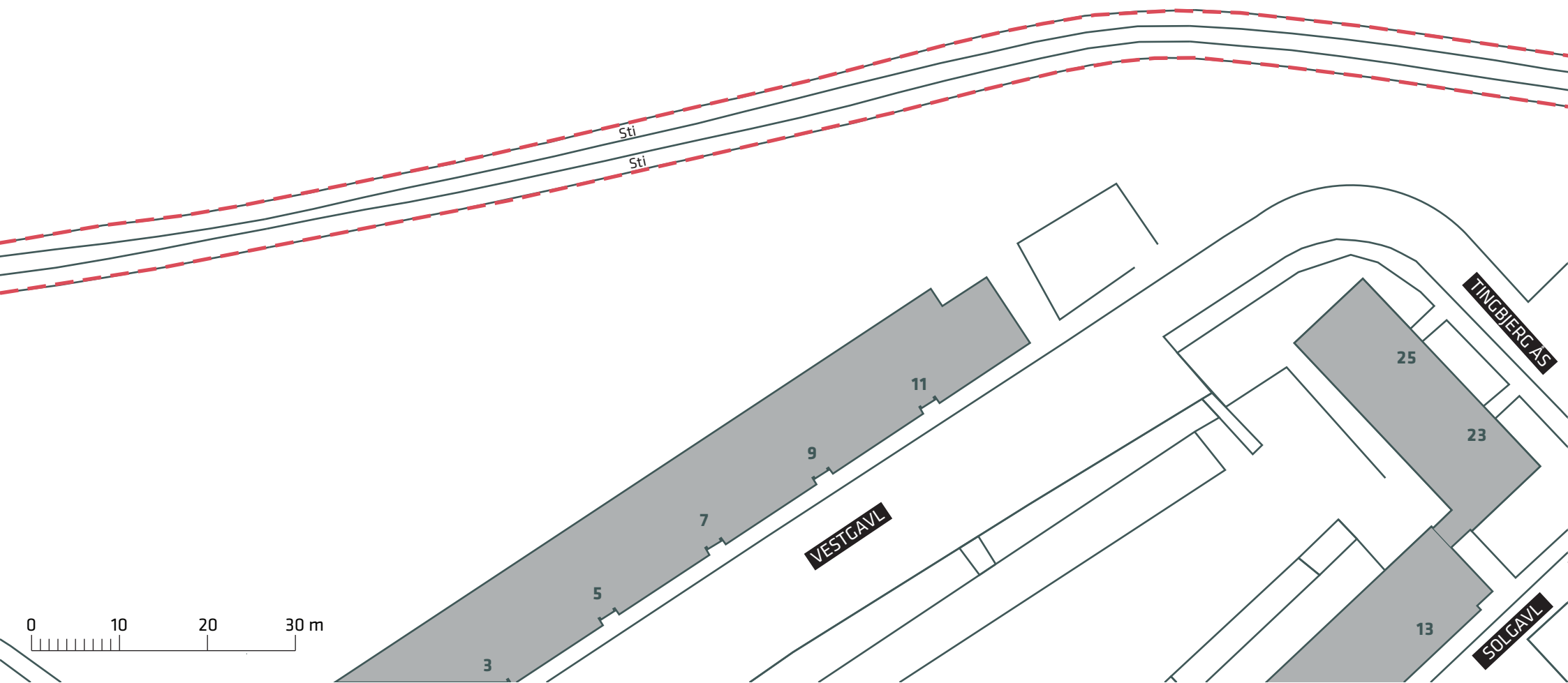
## FORBEDREDE CYKELFORHOLD I TINGBJERG

*Terrasserne, Brønshøj-Husum*

Eksisterende forhold

**Bilag 3I**





--- Anlægsområde

### FORBEDREDE CYKELFORHOLD I TINGBJERG

Utterslev Mose, Brønshøj-Husum

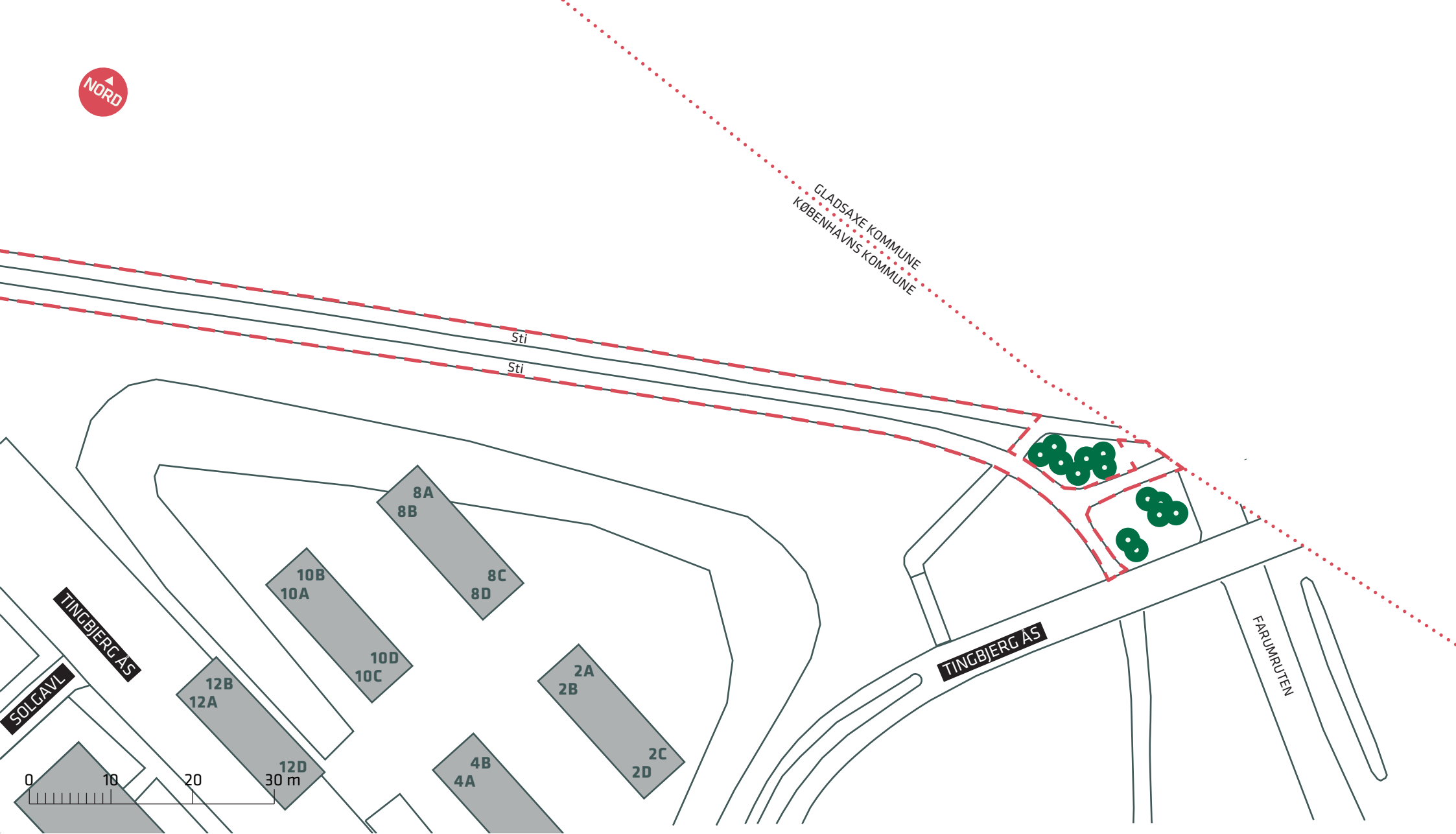
Eksisterende forhold




Bilag 3J





GLADSAXE KOMMUNE  
KØBENHAVNS KOMMUNE



-  Anlægsområde
-  Kommunegrænse
-  Eksisterende træ tæt på projektområde

## FORBEDREDE CYKELFORHOLD I TINGBJERG

Utterslev Mose, Brønshøj-Husum

Eksisterende forhold

Bilag 3K

