



4. september 2017

Bilag 7 Parkeringsredegørelse

I forbindelse med HOFORs anlæg af skybrudstunnellen under Strandboulevarden nedlægges 126 parkeringspladser midlertidigt. Når skybrudsprojektet på overfladen anlægges efterfølgende forventes i alt fem parkeringspladser nedlagt permanent.

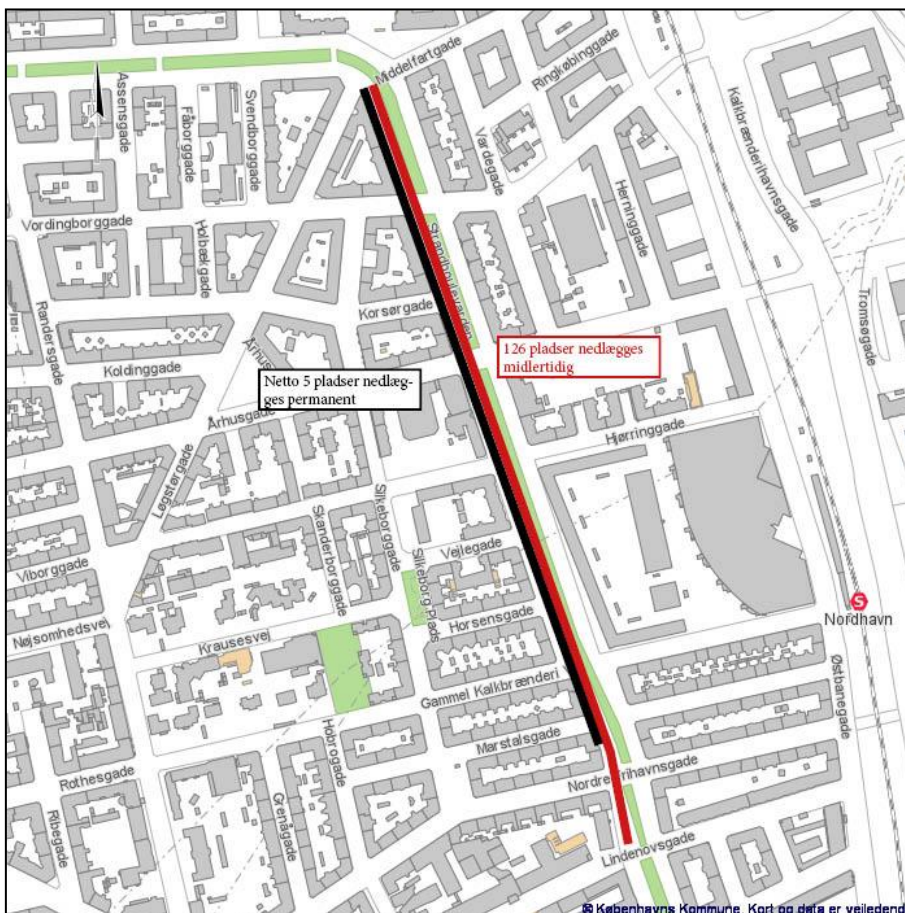
Nedlæggelserne finder sted i blå betalingszone i beboerlicenszone Indre Østerbro.

De midlertidige nedlæggelser finder sted fra medio 2018. Betydningen for belægningsgraden fremgår af kort 3, 5 og 7 herunder.

Der vil ikke være nogen registrerbar effekt af den permanente nedlæggelse af de fem parkeringspladser i forhold til belægningsgraden.

Sagsnr.
2017-0240269

Dokumentnr.
2017-0240269-2

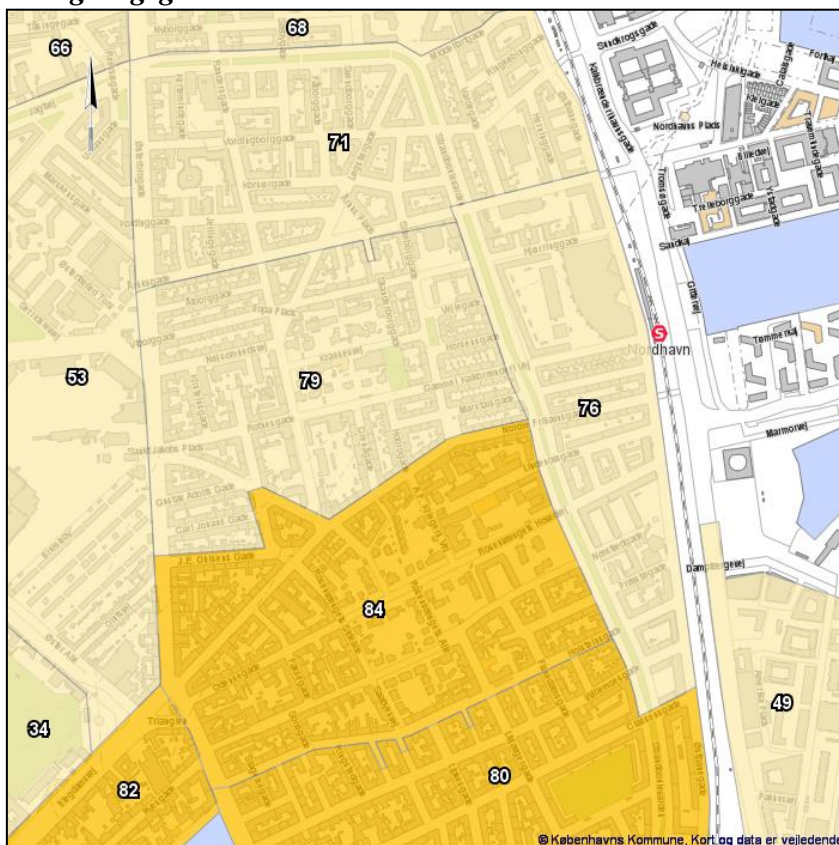


Kort #1 viser, hvor nedlæggelserne finder sted.

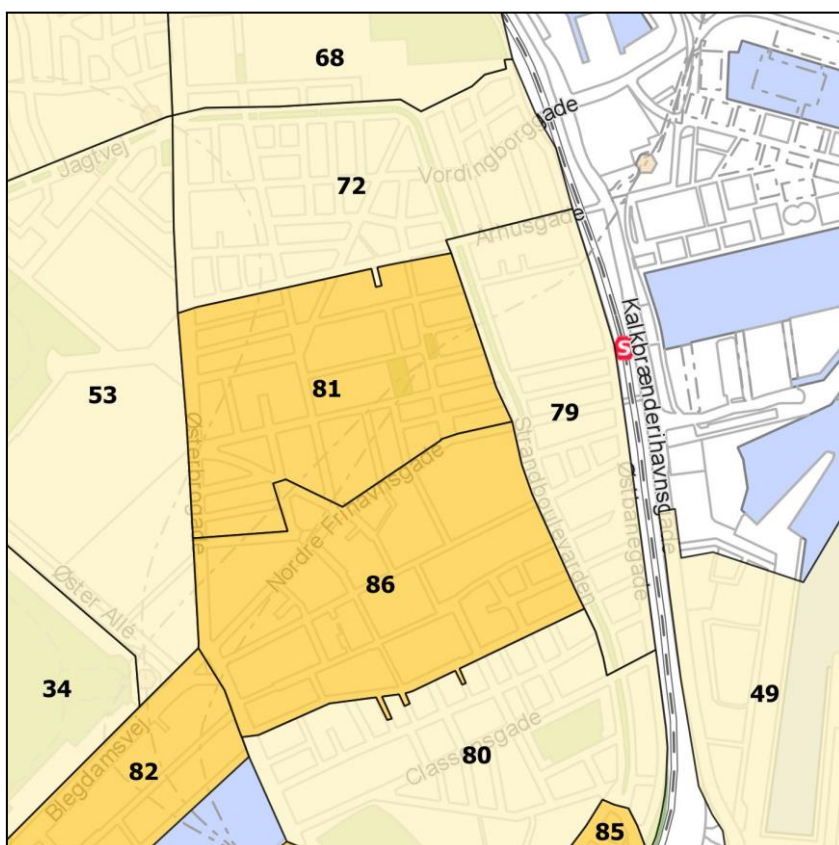
Islands Brygge 37
Postboks 446
2300 København S

EAN nummer
5798009809452

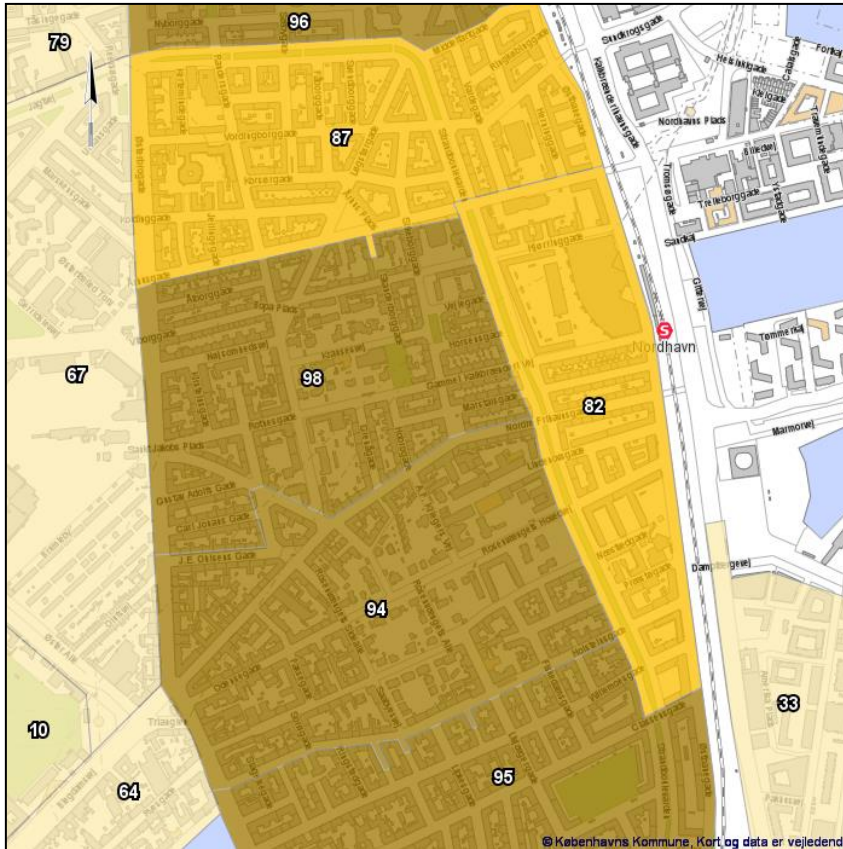
Belægningsgrader



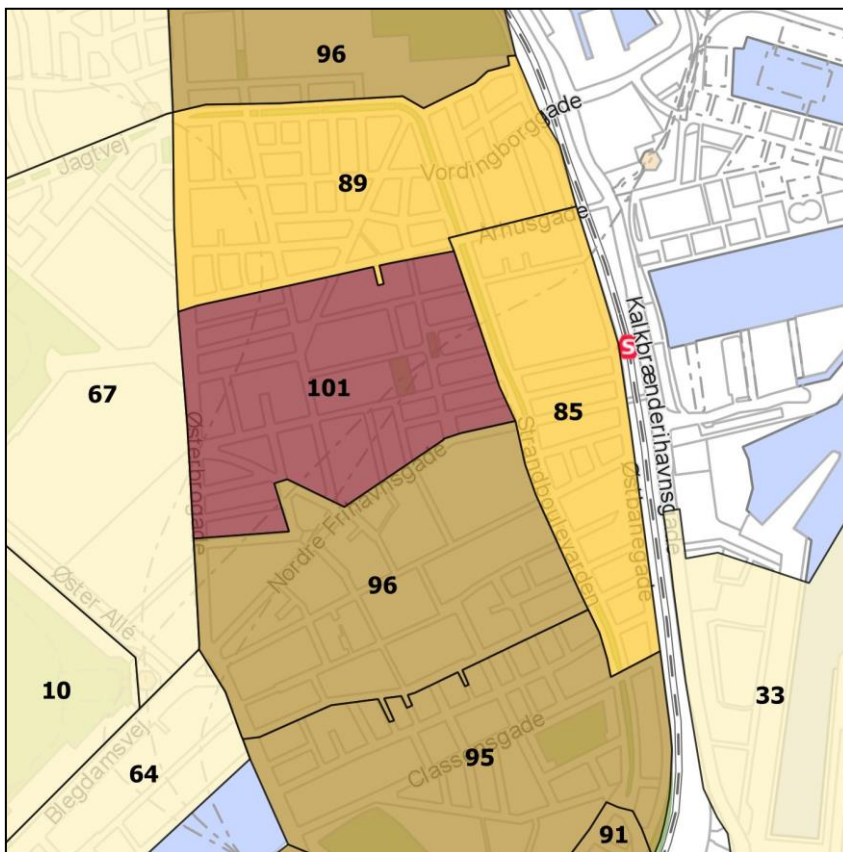
Kort #2 viser belægningsprocenter i området kl. 12 forår 2017.



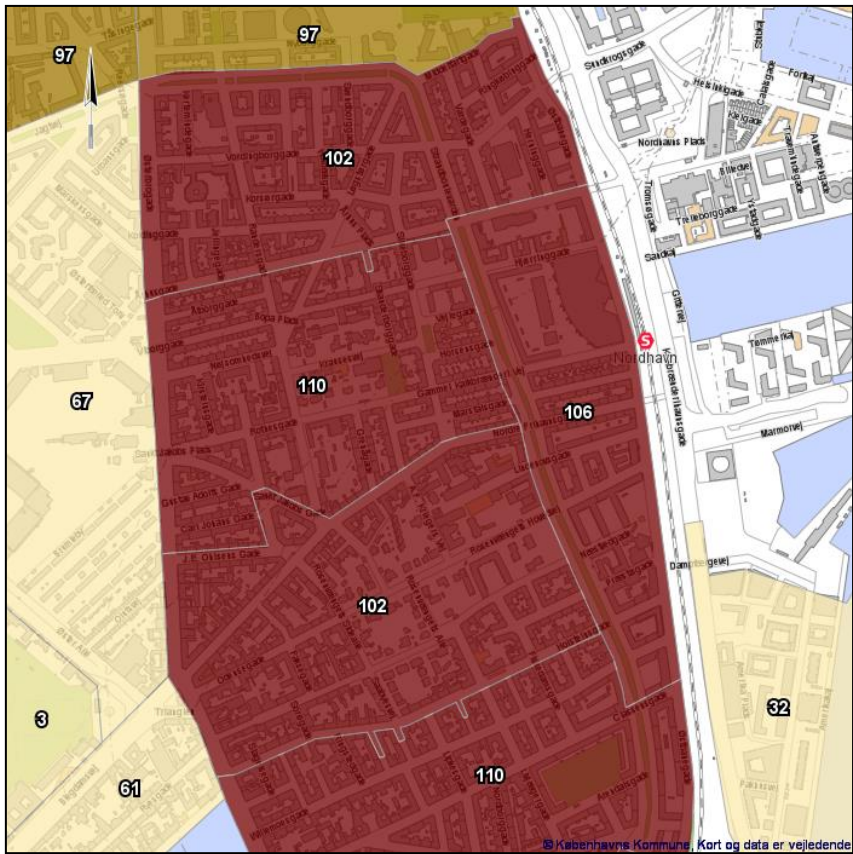
Kort #3 viser de teoretiske belægningsgrader kl. 12 efter nedlæggelse af de 126 pladser.



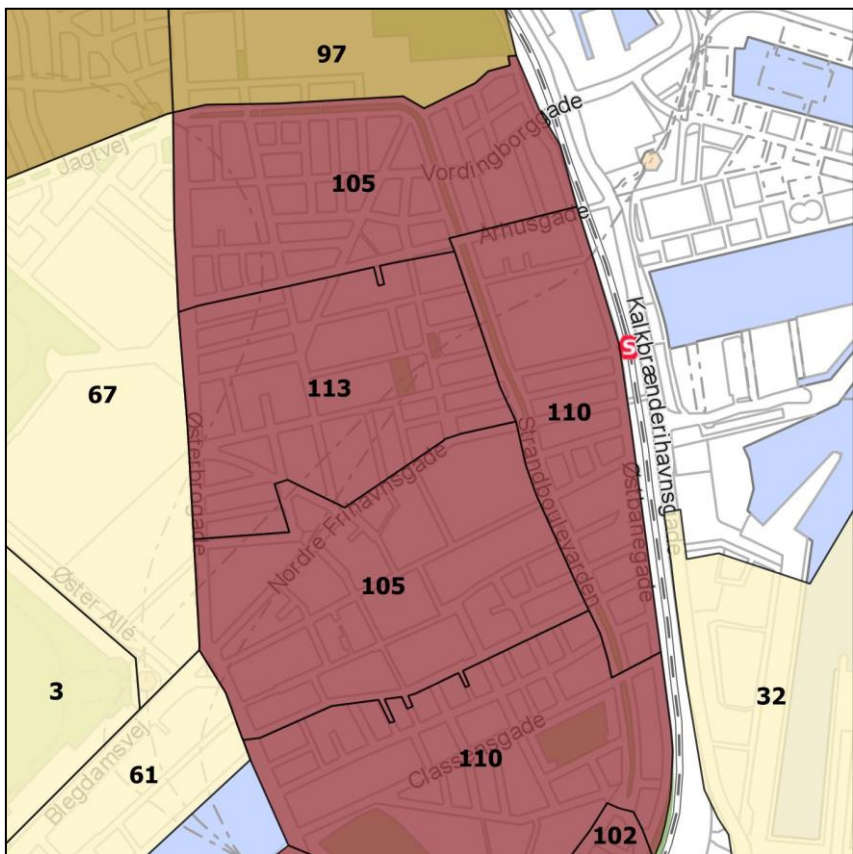
Kort #4 viser belægningsprocenter i området kl. 17 forår 2017.



Kort #5 viser de teoretiske belægningsgrader kl. 17 efter nedlæggelse af de 126 pladser.



Kort #6 viser belægningsprocenter i området kl. 22 forår 2017.



Kort #7 viser de teoretiske belægningsgrader kl. 22 efter nedlæggelse af de 126 pladser.