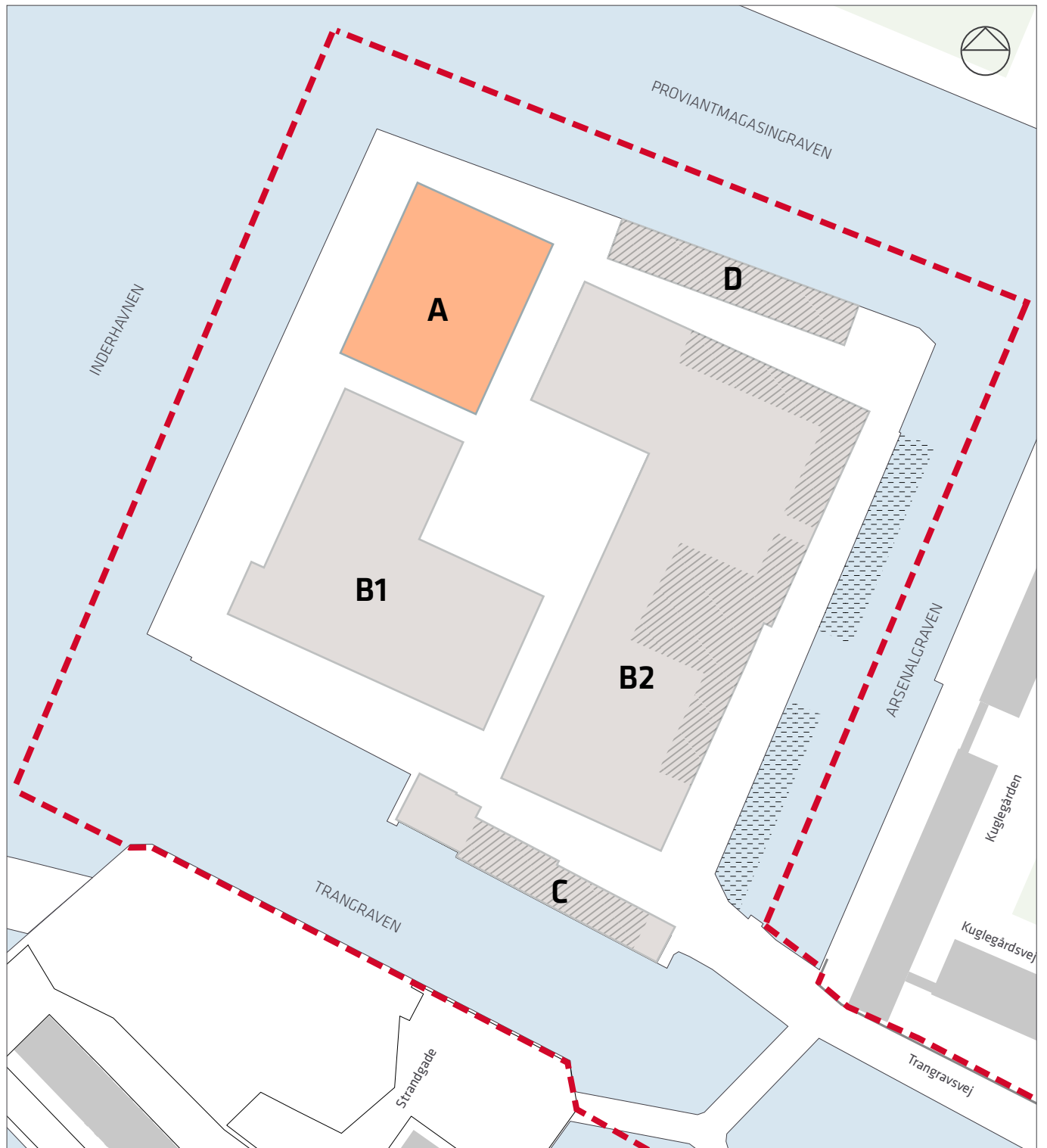





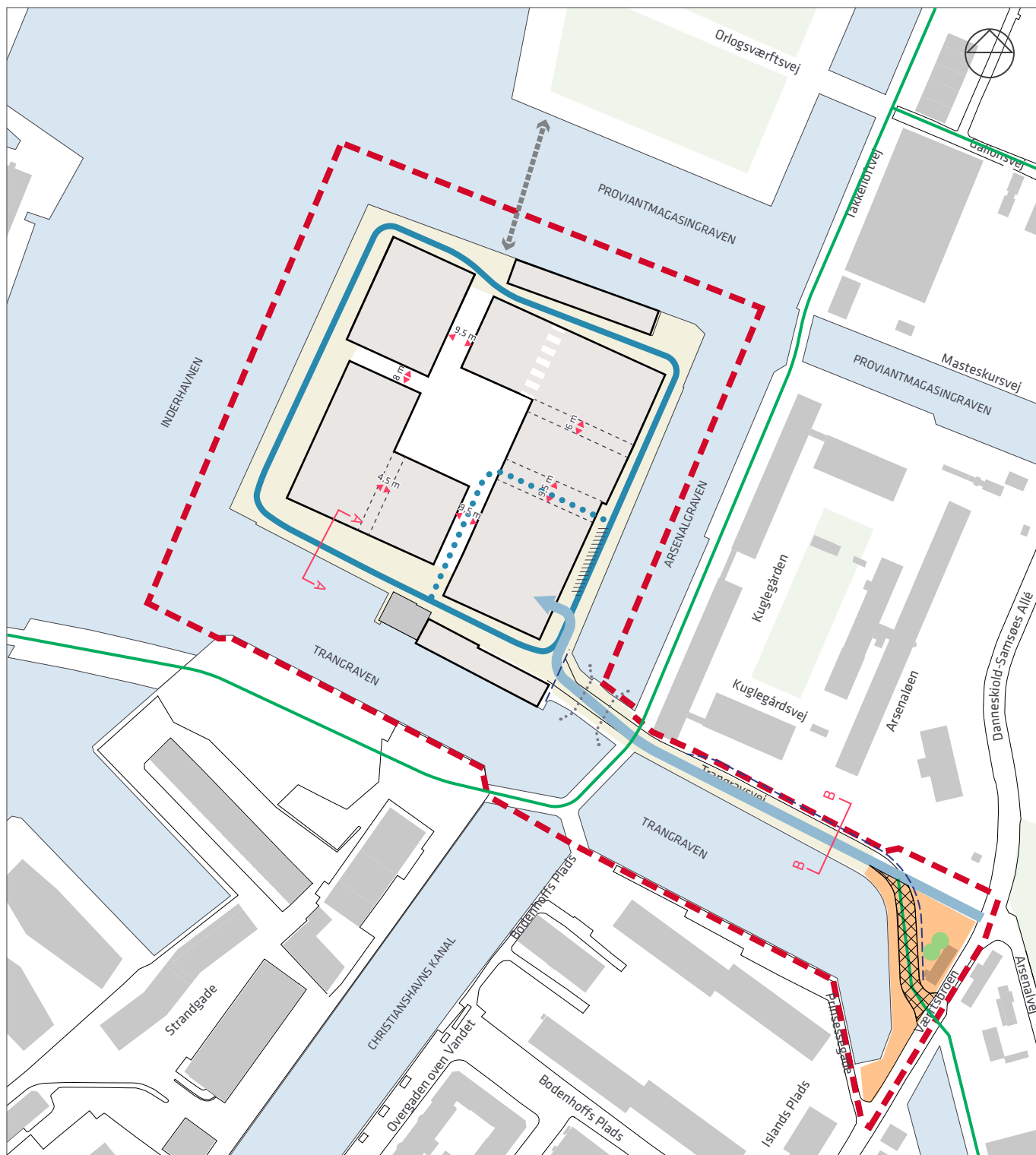


## Tegning nr. 2 - Anvendelse



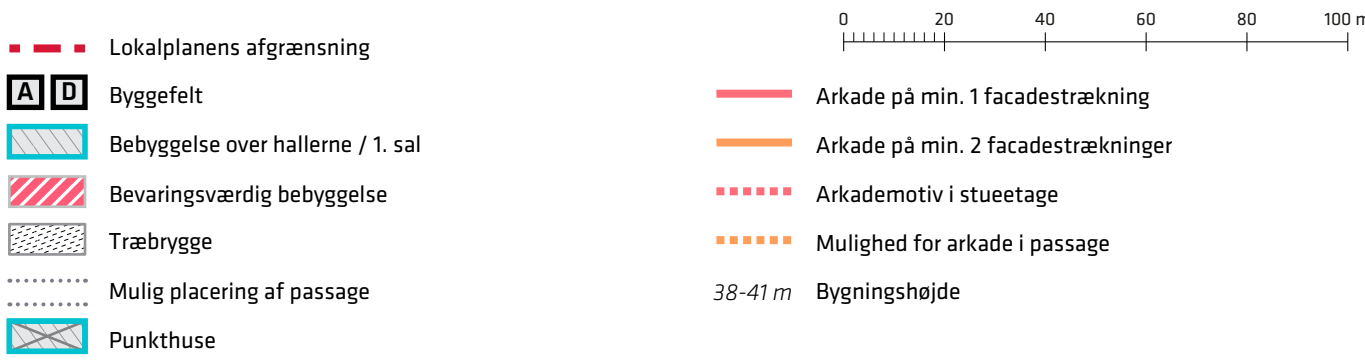
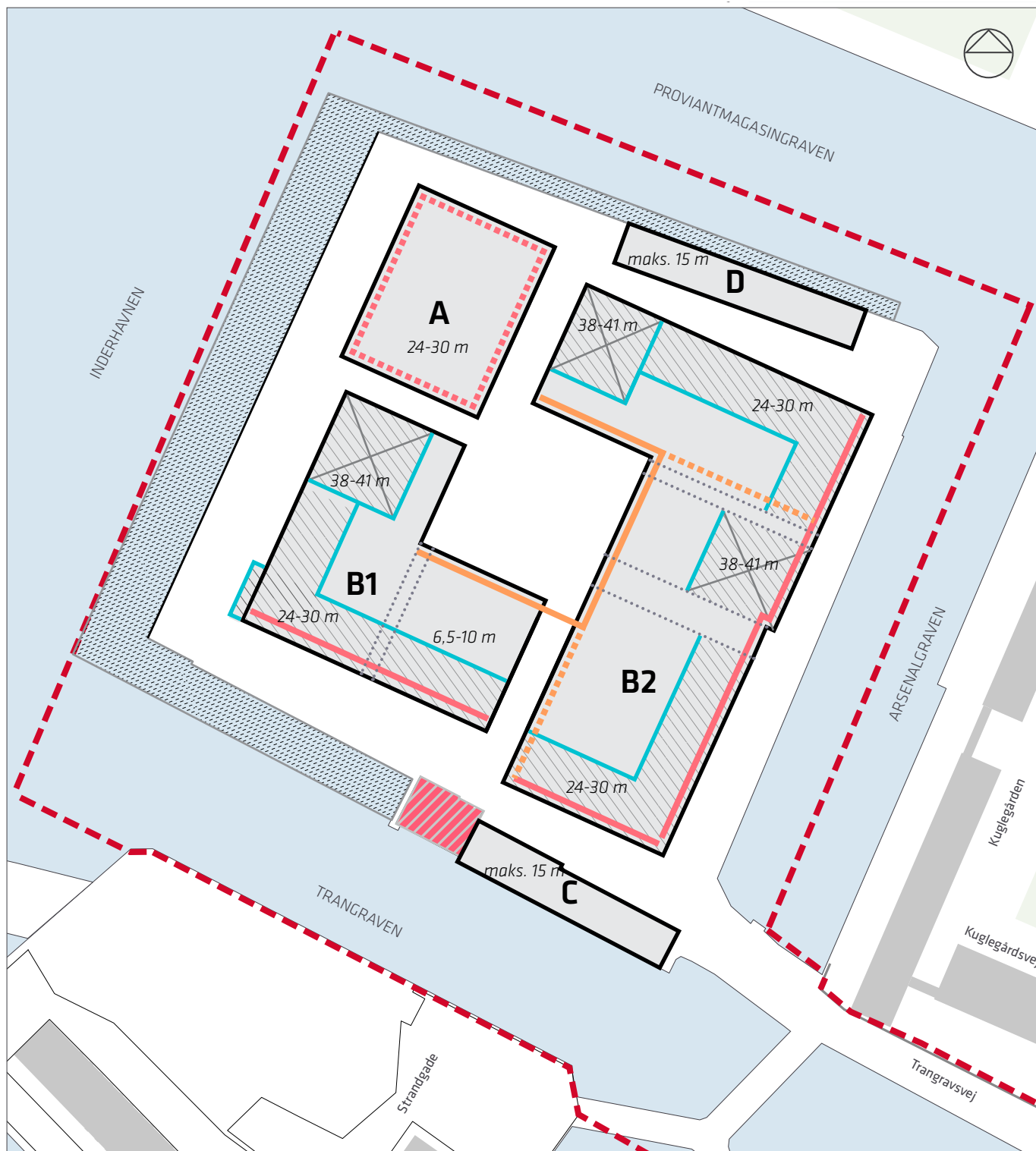
-  Lokalplanens afgrænsning
-  Offentlige formål
-  Erhverv og/eller boliger
-  Husbåde
-  Mulighed for boliger i stueetagen

# Tegning nr. 3 - Vejforhold, friarealer og stier



- - - - - Lokalplanens afgrænsning
- Byggefelt
- Eksisterende bebyggelse
- Adgangsvej
- Lokalgade
- Lokalgade (taxaloop)
- Vejudlægslinje
- Vej der nedlægges
- ▶ Adgang til p-kælder
- Taxaholdeplads
- Promenade
- Byrum "Trangravspladsen", jf. § 8, stk. 13
- ⋯⋯⋯ Gennemsejlingsmulighed
- ←⋯⋯→ Mulig placering af cykel- og gangbro
- Mulig placering af passage
- Alternativ placering af passage
- ◀ XX m ▶ Minimumsbredde på passage
- ┌┐ Vejsnit
- Cykelmulighed
- Bevaringsværdigt træ, jf. § 8, stk. 5.

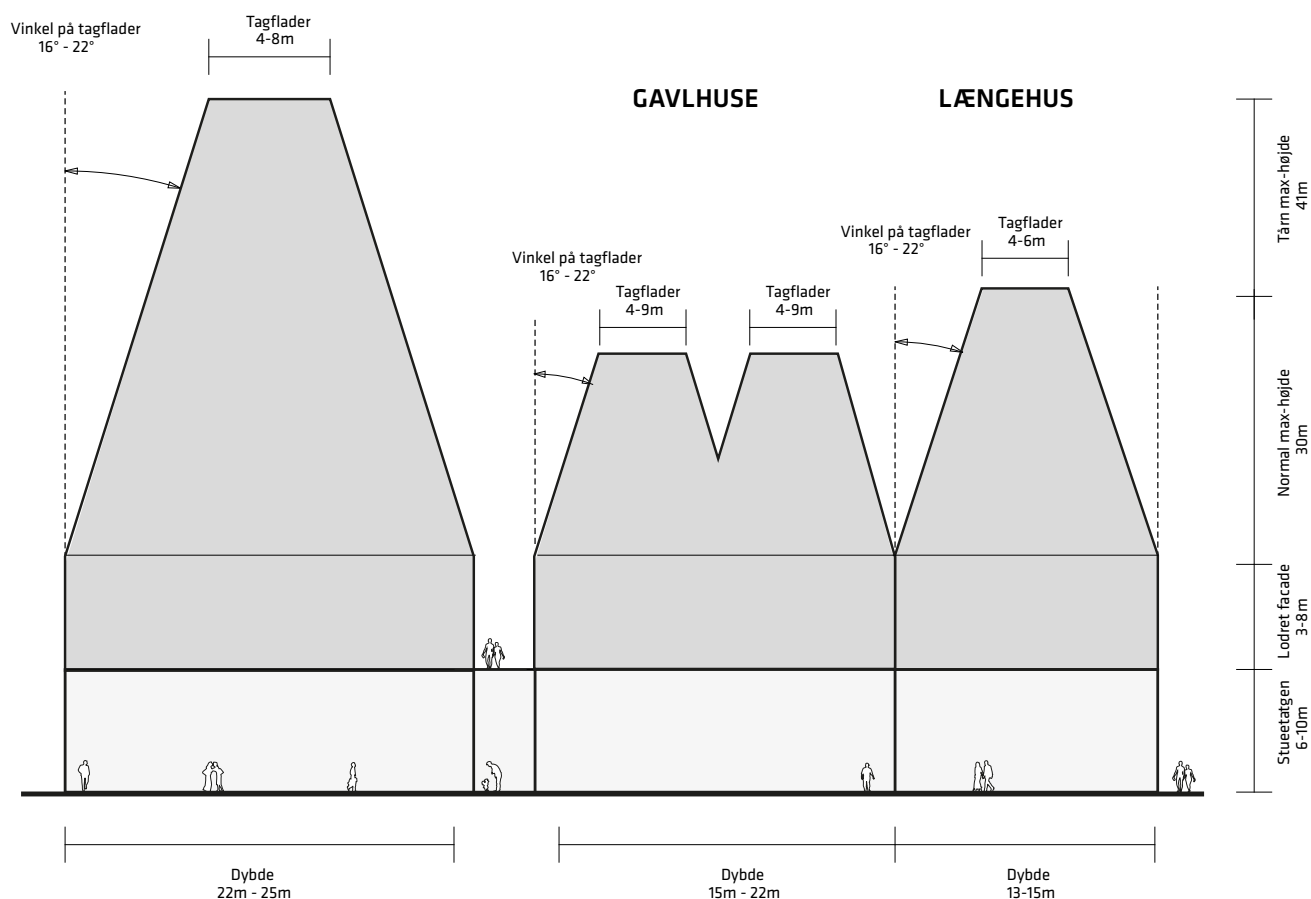
# Tegning nr. 4 - Bebyggelsesplan



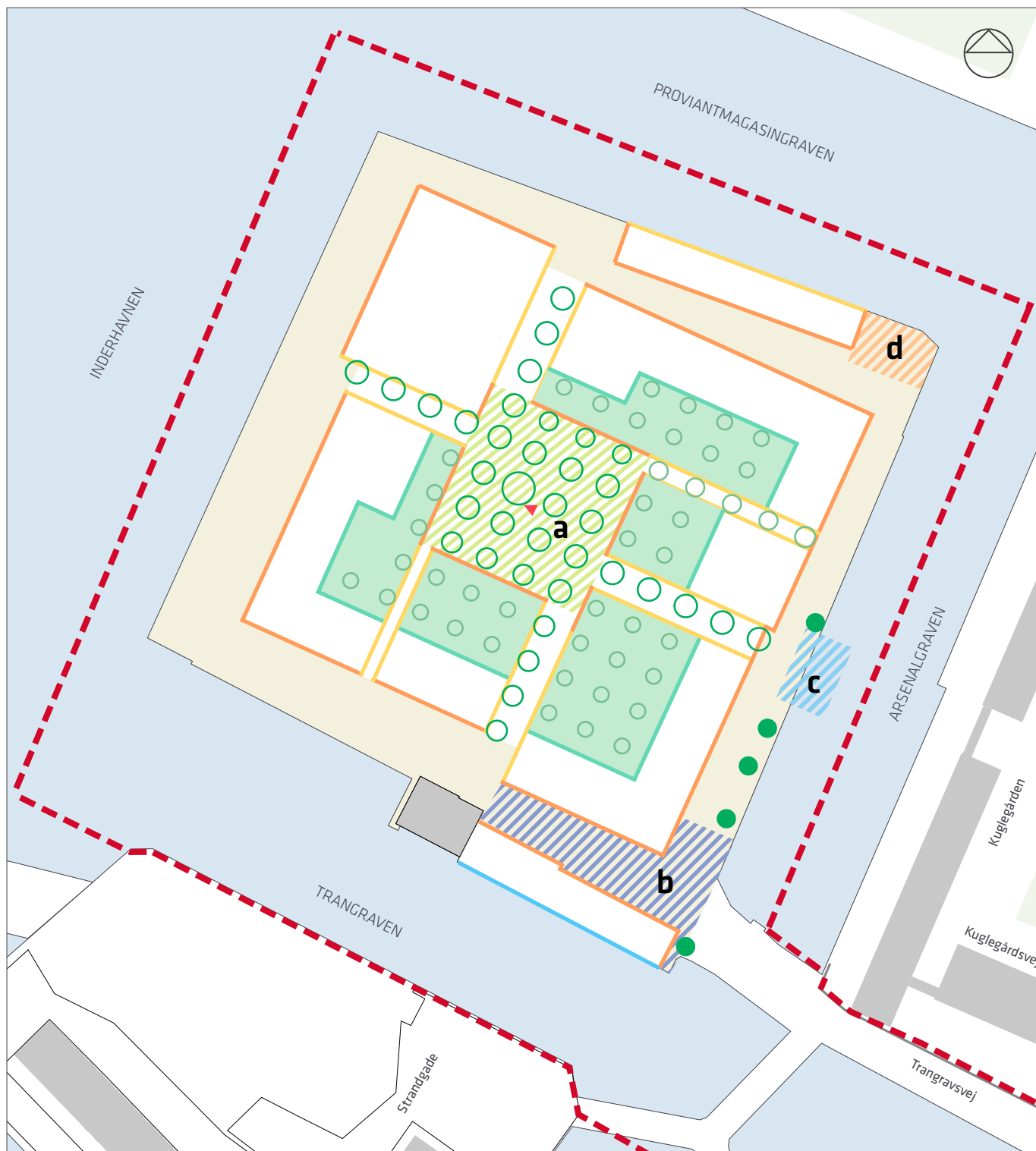
# Tegning nr. 4A - Principper for Christiansholmertage

## PUNKTHUS

## ETAGEBEBYGGELSE



# Tegning nr. 5 - Byrum



- - - Lokalplanens afgrænsning
- Promenade
- Byrum a, "Den grønne hal"
- Byrum b, "Ankomstpladsen"
- Byrum c, "Kongepladsen"
- Byrum d, "Morgenpladsen"
- De fælles taghaver  
(Byrum "Trangravspladsen": se tegning nr. 3)
- ▶ Omtrentlig placering af trappeadgang til p-kælder
- Kantzone på terræn
- Kantzone ved fælles taghave
- Kantzone i passager og på brygge
- Kantzone ved vand
- Eksisterende træ
- Omtrentlig placering af træ
- Omtrentlig placering af træ i 1. sals niveau
- Omtrentlig placering af markant træ, jf § 9, stk. 2 c)