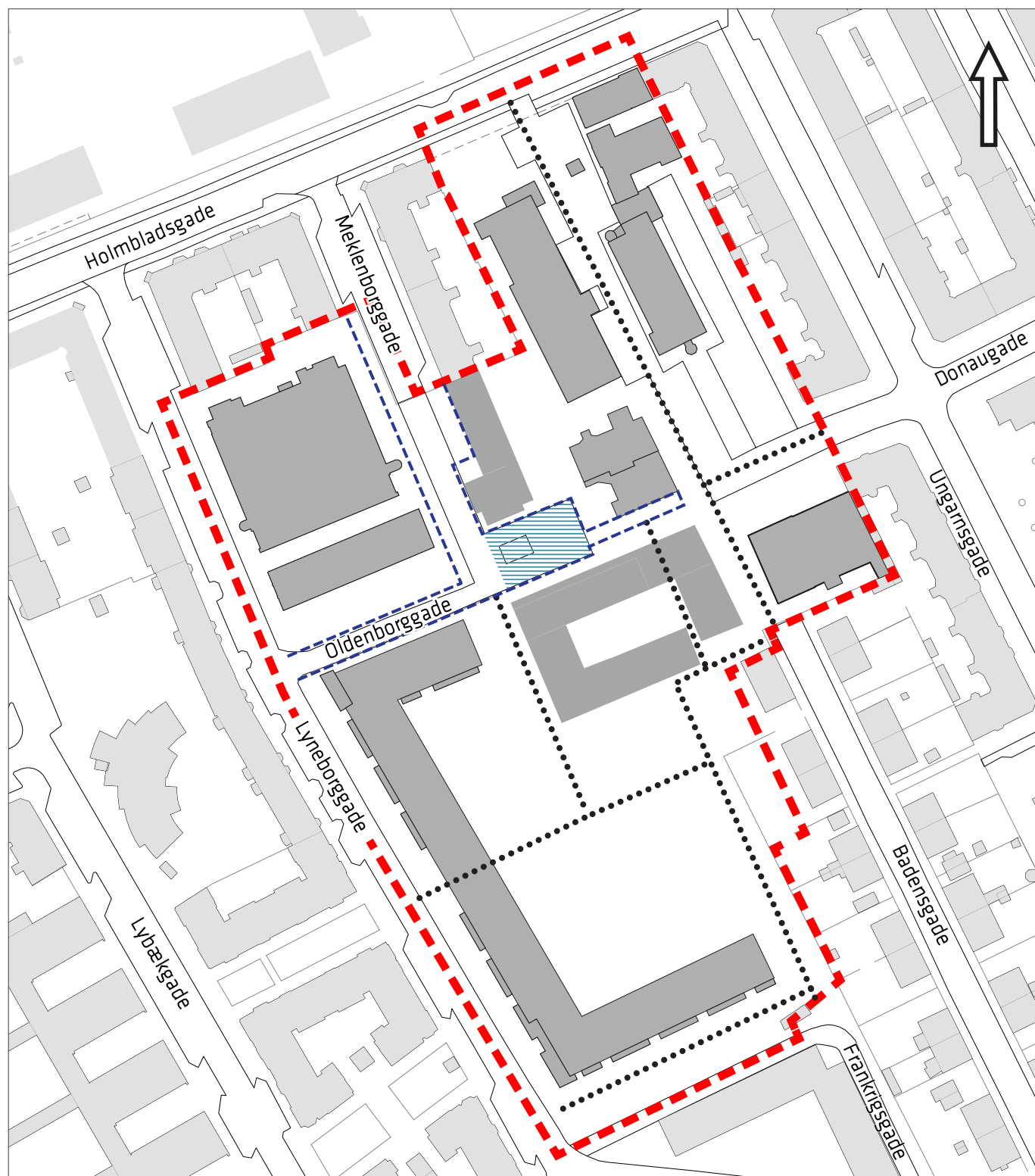


Bilag nr. 6. Reviderede lokalplantegninger

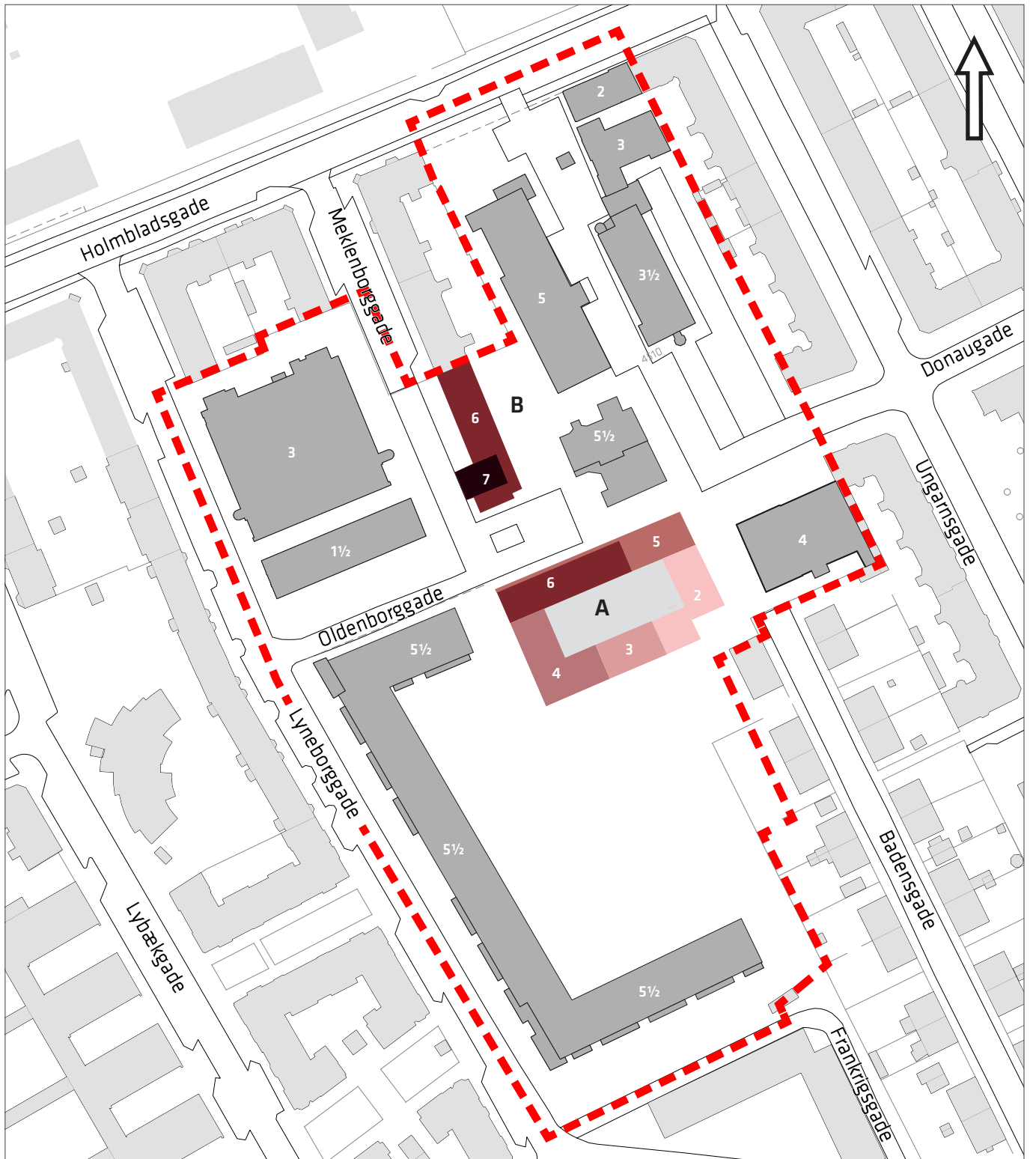
Tegning nr. 2 - Vejforhold



- Tillægsområdets afgrænsning
- Vejudlægslinje
- Vejareal der skal anlægges som plads
- Passagemuligheder/stier fastlagt i lokalplan nr. 367



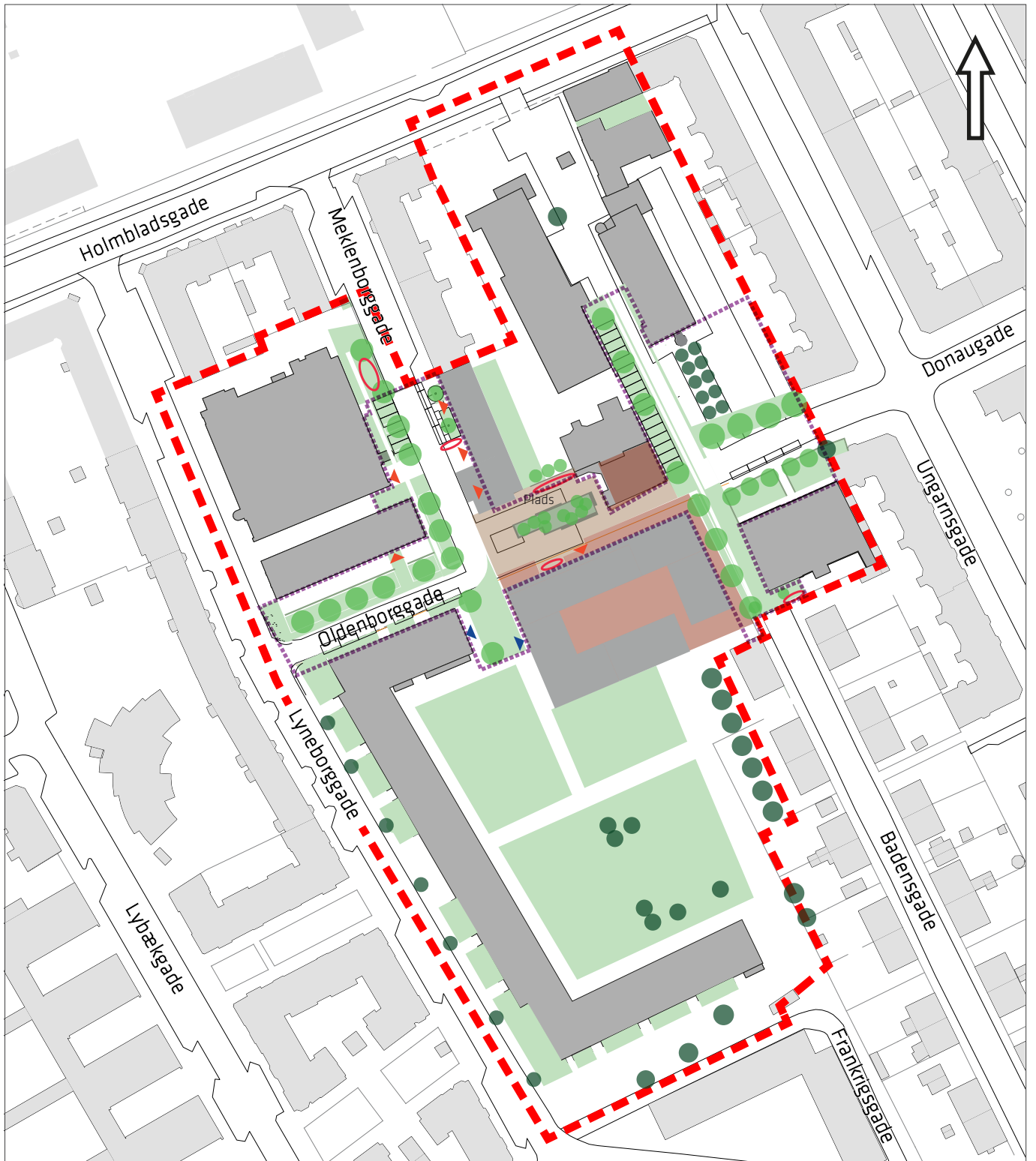
Tegning nr. 3 - Bebyggelsesplan










- - - - Tillægsområdets afgrænsning
- Eksisterende byggeri i området i 1½-5½ etager

- Nyt byggeri i 2-2½ etager
- Nyt byggeri i 3 etager
- Nyt byggeri i 4 etager
- Nyt byggeri i 5 etager
- Nyt byggeri i 6 etager
- Nyt byggeri i 7 etager

Tegning nr. 4 - Byrum



- | | | | |
|---|------------------------------------|---|-----------------------------|
|  | Tillægsrådets afgrænsning |  | Indgang til byggeri |
|  | Eksist. bygninger uden for området |  | Adgang til parkeringskælder |
|  | Eksist. bygninger og byggefeltet |  | Cykelparkering |
|  | Byrum |  | Eksisterende træer |
|  | Plads |  | Nye træer |
|  | Plint | | |
|  | Beplantning | | |