



Notat

Til Teknik- og Miljøudvalget

Skybrudsprojekt og cykelsti på Strandboulevarden Nord, parkeringsbelægning

25. marts 2020

Sagsnummer
2020-0011862

Dokumentnummer
2020-0011862-11

Inden Teknik- og Miljøudvalgets møde 16. marts 2020 har Fanny Broholm (Å) bedt om information om de seneste tal for belægningsprocent, der er opgjort i kommunen, samt i det detaljeringsniveau det er muligt for veje eller områder af byen.

Belægningsprocent

Efter, at bevillingen til det tidligere parkeringssekretariat udløb med udgangen af 2018, blev der i Budget 2019 afsat midler til alene at foretage parkeringstællinger to gange årligt i periode 2019-2022.

Der foretages parkeringstællinger forår og efterår på hverdage henholdsvis kl. 12, kl. 17 og kl. 22 i udvalgte dele af byen, som opdeles i tælleområder med det formål at beregne parkeringsbelægningen. Nærværende notat redegør for de aktuelle parkeringsbelægningsprocenter for hele byen og i området omkring projektområdet på Strandboulevarden. P-tællingerne er foretaget i oktober 2019.

De aktuelle parkeringstællinger er bedst tilgængelige og anvendelige fra kommunens interne KK-kort eller på kommunens borgerrettede interaktive kort, Københavnerkortet under fanen 'Borger' - 'Parkering', som kan findes her: <https://kbhkort.kk.dk/spatialmap?>

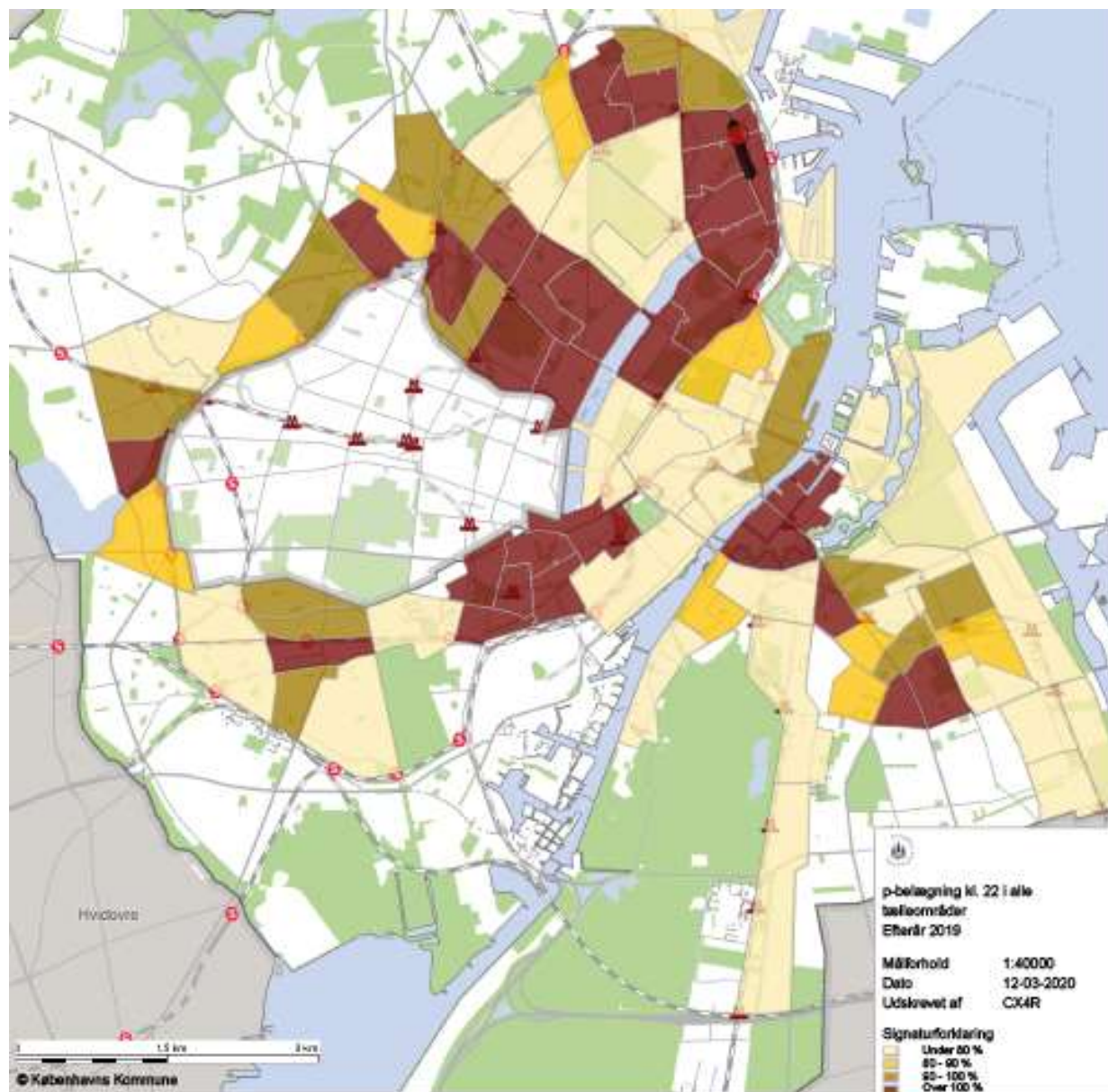
Her kan man hente en grafisk visning af både de samlede tællinger for alle tælleområder samt enkelte tælleområder og strækninger ved at zoome ind i kortet. Det er desuden muligt at hente tællerapporter for hvert område med tællinger for hver gade i listeform, som også er indeholdt i nærværende notat.

Udvalgte parkeringsbelægningsprocenter er medtaget i dette notat.

Byens Anvendelse
Center for Parkering
Islands Brygge 37
Postboks 446
2300 København S

EAN-nummer
5798009809452

P-belægning i alle tælleområder i byen kl. 22



*Projektområdet på Strandboulevarden er markeret med sort streng

P-belægning på strækninger nærmest projektområdet

Vedhæftede bilag 1-3 består af kortvisning af p-belægning i området omkring Strandboulevarden. I bilagene er projektområdet på Strandboulevarden markeret med fed sort streg, og tælleområder er angivet, så der kan sammenlignes med de parkeringsbelægninger på de enkelte strækninger, som fremgår af nedenstående tællerapporter.

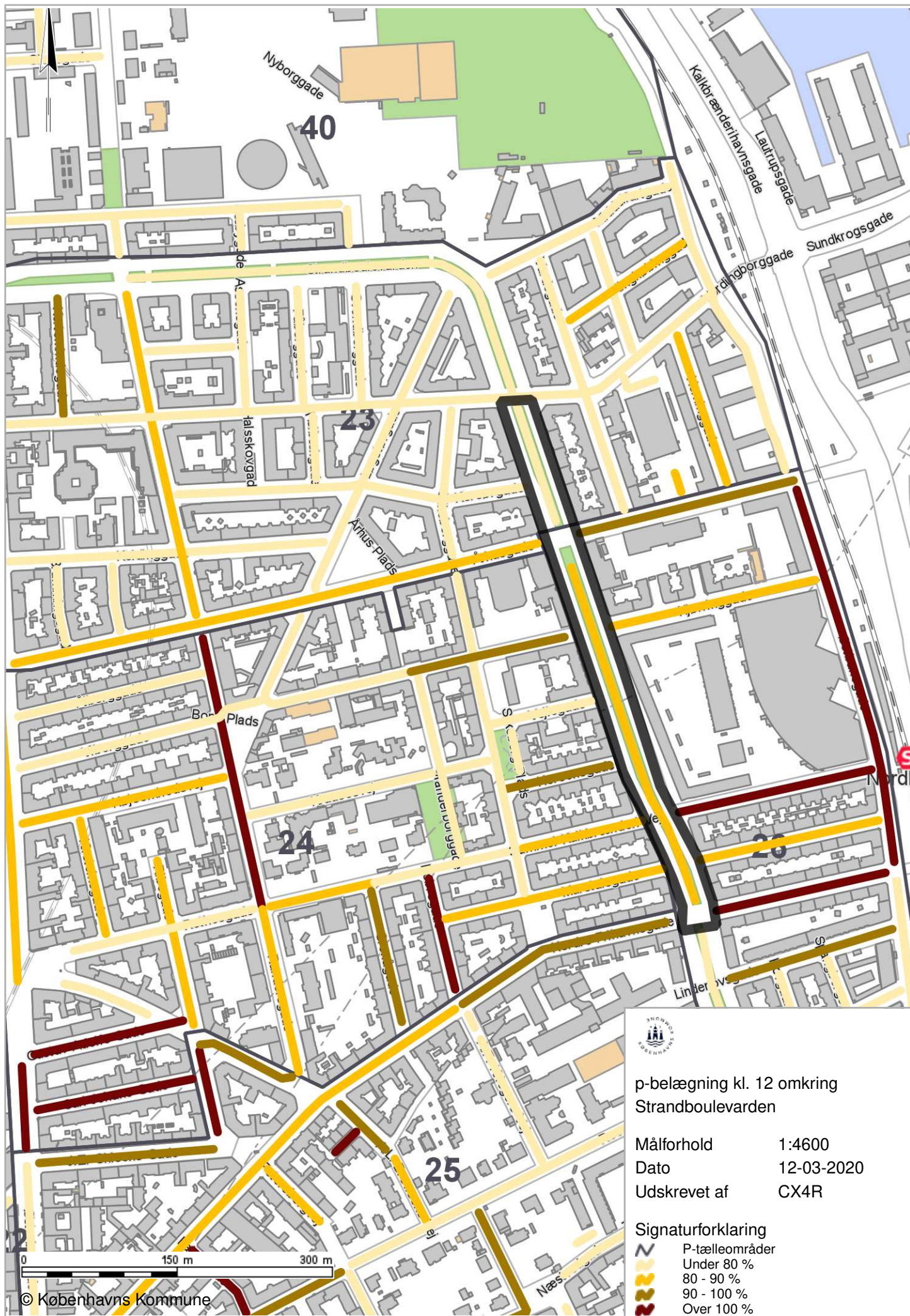
Tællerapporter for området

Område 23											
Optalt efterår 2019											
Vejnavn	Strækning	Kl. 12:00			Kl. 17:00			Kl. 22:00			Bemærkninger
		Antal lovligvige P-pladser (begge vejsider)	Antal holdende (begge vejsider)	Belægning i %	Antal lovligvige P-pladser (begge vejsider)	Antal holdende (begge vejsider)	Belægning i %	Antal lovligvige P-pladser (begge vejsider)	Antal holdende (begge vejsider)	Belægning i %	
Assensgade		35	23	66	35	31	89	35	35	100	2 P spærret af skurvogn
Bogensegade		27	20	74	27	29	107	27	30	111	
Brammingegade		20	10	50	20	17	85	20	22	110	2 P optaget af husrenovering
Fåborggade		43	21	49	43	40	93	43	44	102	5 P spærret af husrenovering
Halsskovgade	TÆLLES IKKE										
Herningegade		47	38	81	47	42	89	47	50	106	1 P spærret af container
Holbækgade		28	13	46	28	27	96	28	29	104	
Holstebrogade		47	31	66	47	38	81	47	44	94	7 P spærret af containere
Jellingegade		17	11	65	17	17	100	17	20	118	1 P spærret af husrenovering
Kertemindegade		34	32	94	34	35	103	34	37	109	
Koldinggade		126	99	79	126	120	95	126	123	98	Ca. 15 P optaget af husrenovering
Korsørgade		126	93	74	126	123	98	126	133	106	Ca. 10 P spærret af husrenovering
Løgstørgade	Strandboulevarden - Århusgade	77	51	66	77	71	92	77	81	105	Ca. 15 P spærret af husrenovering
Middelfartgade		81	63	78	81	72	89	81	79	98	5 P spærret af husrenovering
Randersgade	Strandboulevarden - Århusgade	27	24	89	27	30	111	27	36	133	1 P optaget af toiletvogn
Ringkøbinggade		64	56	88	64	52	81	64	65	102	
Silkeborggade	Vordingborggade - Århusgade	53	40	75	53	47	89	53	51	96	Ca. 10 P spærret af husrenovering
Strandboulevarden	Østerbrogade - Århusgade	103	70	68	103	87	84	103	113	110	Ca. 10 P afspærret
Svendborggade	Strandboulevarden - Vordingborggade	51	38	75	51	47	92	51	52	102	8 P spærret af husrenovering
Vardegade		102	75	74	102	79	77	102	80	78	Ca. 30 P spærret af husrenovering
Vordingborggade		123	92	75	123	118	96	123	130	106	5 P spærret af skurvogne
Vordingborggade	Ved Østerbrohuset	20	15	75	20	15	75	20	19	95	
Østbanegade	Middelfartgade - Århusgade	69	52	75	69	50	72	69	78	113	
Østerbrogade	Århusgade - Strandboulevarden	38	36	95	38	36	95	38	48	126	
Århus Plads	TÆLLES IKKE										
Århusgade	Ved Østerbrohuset	11	9	82	11	11	100	11	11	100	
Århusgade	Østerbrogade - Strandboulevarden	105	86	82	105	102	97	105	107	102	Ca. 15 spærret af husrenovering
I ALT		1.474	1.098	74	1.474	1.336	91	1.474	1.517	103	

Område 24											
Optalt efterår 2019											
Vejnavn	Strækning	Kl. 12:00			Kl. 17:00			Kl. 22:00			Bemærkninger
		Antal lovligvige P-pladser (begge vejsider)	Antal holdende (begge vejsider)	Belægning i %	Antal lovligvige P-pladser (begge vejsider)	Antal holdende (begge vejsider)	Belægning i %	Antal lovligvige P-pladser (begge vejsider)	Antal holdende (begge vejsider)	Belægning i %	
Bopa Plads	Randersgade - Viborggade TÆLLES IKKE										
Carl Johans Gade		49	53	108	49	56	114	49	55	112	
Gammel Kalkbrænderi Vej	Grenågade - Silkeborggade	33	24	73	33	36	109	33	37	112	
Gammel Kalkbrænderi Vej	Randersgade - Grenågade	31	26	84	31	33	106	31	34	110	
Gammel Kalkbrænderi Vej	Silkeborggade - Strandboulevarden	55	47	85	55	55	100	55	55	100	
Grenågade		41	40	98	41	47	115	41	48	117	
Gustav Adolfs Gade		50	51	102	50	52	104	50	53	106	7 P spærret af husrenovering
Hobrogade		29	29	100	29	34	117	29	34	117	
Horsensgade		24	22	92	24	25	104	24	28	117	2 P optaget af husrenovering
Kirsteinsgade		41	33	80	41	45	110	41	46	112	1 P optaget af skurvogn
Krausesvej	Randersgade - Skanderborggade	43	25	58	43	51	119	43	57	133	
Krausesvej	Skanderborggade - Silkeborggade	10	5	50	10	9	90	10	9	90	
Løgstørgade	Århusgade - Viborggade	26	13	50	26	26	100	26	27	104	3 P spærret af husrenovering
Marstalsgade	Hobrogade - Strandboulevarden	58	50	86	58	66	114	58	68	117	
Melchors Plads	TÆLLES IKKE										
Nøjsomhedsvej		56	47	84	56	55	98	56	58	104	1 P spærret af byggematerialer
Randersgade	Rothesgade - Sct Jacobs Gade	19	17	89	21	22	105	21	22	105	1 P optaget af skurvogn
Randersgade	Viborggade - Rothesgade	8	8	100	8	8	100	8	8	100	
Randersgade	Århusgade - Viborggade TÆLLES IKKE										
Ribegade	Sankt Jakobs Gade - husnr. 20	66	54	82	66	70	106	66	70	106	
Rothesgade		54	42	78	54	57	106	54	58	107	1 P optaget af skurvogn
Sankt Jakobs Gade	Ribegade - Østerbrogade	47	30	64	47	41	87	47	42	89	5 P afspærret kl.12
Sankt Jakobs Plads	TÆLLES IKKE										
Silkeborg Plads		4	1	25	4	3	75	4	3	75	
Silkeborggade	Århusgade - Marstalsgade	83	57	69	83	66	80	83	71	86	7 P spærret af husrenovering
Skanderborggade		27	19	70	27	30	111	27	41	152	
Vejlegade		23	17	74	23	32	139	23	31	135	
Viborggade	Skanderborggade - Strandboulevarden	29	26	90	29	32	110	29	36	124	
Viborggade	Østerbrogade - Skanderborggade	106	82	77	106	110	104	106	118	111	8 P spærret af husrenovering
Østerbrogade	Gustav Adolfs Gade - Viborggade	30	24	80	30	30	100	30	32	107	
Østerbrogade	J.E. Ohlsens Gade - Gustav Adolfs Gade	7	7	100	7	10	143	7	12	171	
Østerbrogade	Viborggade - Århusgade	20	16	80	20	20	100	20	22	110	
Ålborggade		60	44	73	60	64	107	60	62	103	
I ALT		1.129	909	81	1.131	1.185	105	1.131	1.237	109	





Område 26 Optalt efterår 2019											
Vejnavn	Strækning	Kl. 12:00			Kl. 17:00			Kl. 22:00			Bemærkninger
		Antal lovlige P-pladser (begge vejsider)	Antal holdende (begge vejsider)	Belæg- ning i %	Antal lovlige P-pladser (begge vejsider)	Antal holdende (begge vejsider)	Belæg- ning i %	Antal lovlige P-pladser (begge vejsider)	Antal holdende (begge vejsider)	Belæg- ning i %	
Gammel Kalkbrænderi Vej	Strandboulevarden - Østbanegade	30	30	100	30	34	113	30	38	127	
Hjørringgade		54	47	87	54	57	106	54	68	126	3 P spærret af byggematerialer
Holsteinsgade	Strandboulevarden - Østbanegade	39	25	64	39	32	82	39	39	100	
Hovgaardsgade		19	11	58	19	17	89	19	19	100	
Jens Munks Gade		71	46	65	71	71	100	71	75	106	
Lindenovsgade		45	43	96	45	49	109	45	52	116	
Marstalsgade	Strandboulevarden - Østbanegade	52	43	83	52	56	108	52	61	117	
Nordre Frihavsgade	Strandboulevarden - Østbanegade	40	40	100	40	38	95	40	44	110	4 P spærret af husrenovering
Næstvedgade	Strandboulevarden - Østbanegade: IKKE privat P	6	7	117	6	7	117	6	7	117	
Præstøgade	Strandboulevarden - Østbanegade	26	19	73	26	15	58	26	28	108	
Spangbergsgade		24	12	50	24	24	100	24	24	100	
Strandboulevarden	Nordre Frihavsgade - Classensgade	87	61	70	87	73	84	87	98	113	Endringer ifm bysønering
Strandboulevarden	Århusgade - Nordre Frihavsgade	26	21	81	26	27	104	26	27	104	Endringer ifm bysønering
Willemoesgade	Strandboulevarden - Østbanegade	15	16	107	15	14	93	15	18	120	
Østbanegade	"Brandstationen"	40	22	55	40	23	57	40	40	100	
Østbanegade	Nordre Frihavsgade - Classensgade	84	64	76	84	63	75	84	90	107	
Østbanegade	Århusgade - Nordre Frihavsgade	14	14	100	14	11	79	14	19	136	
Århusgade	Strandboulevarden - Østbanegade	45	43	96	45	40	89	45	45	100	2 P optaget af skurvogn
I ALT		717	564	79	717	651	91	717	792	110	

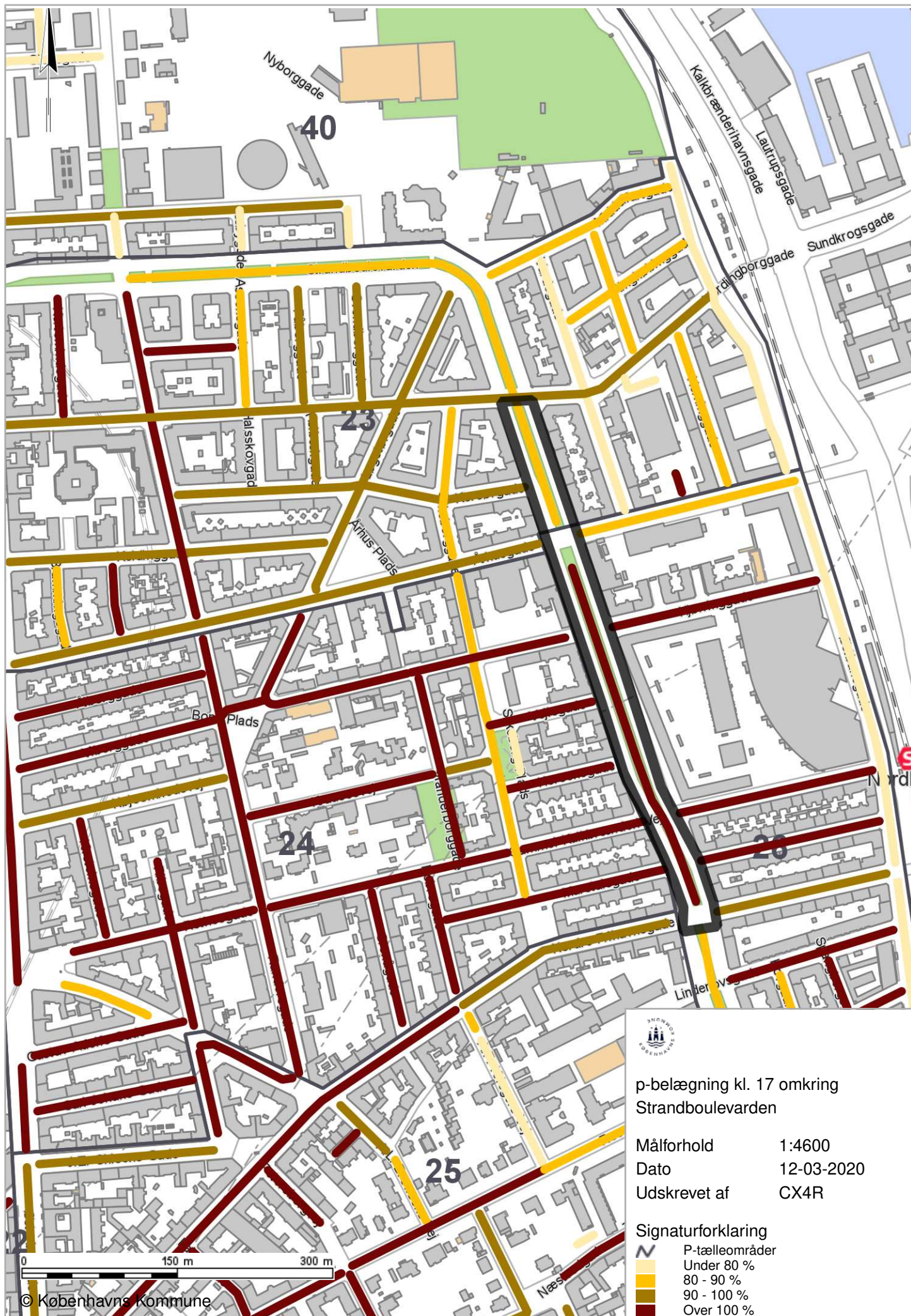
Hans Christian Karsten
Vicedirektør



p-belægning kl. 12 omkring
Strandboulevarden

Målforhold 1:4600
Dato 12-03-2020
Udskrevet af CX4R

- Signaturforklaring
-  P-tælleområder Under 80 %
 -  80 - 90 %
 -  90 - 100 %
 -  Over 100 %



p-belægning kl. 17 omkring Strandboulevarden

Målforhold 1:4600
 Dato 12-03-2020
 Udskrevet af CX4R

Signaturforklaring






- P-tælleområder
- Under 80 %
- 80 - 90 %
- 90 - 100 %
- Over 100 %



p-belægning kl. 22 omkring
Strandboulevarden

Målforhold 1:4600
 Dato 12-03-2020
 Udskrevet af CX4R

Signaturforklaring

-  P-tælleområder
-  Under 80 %
-  80 - 90 %
-  90 - 100 %
-  Over 100 %