









- |   |                               |   |  |
|---|-------------------------------|---|--|
|  | Lokalplanområde               |  | Byggefelt A  |
|  | Grænse mellem underområder    |  | Byggefelt B  |
|  | Bevaringsværdige bygninger    |  | Byggefelt C  |
|  | Tilbygning til Lundehusskolen |  | Arealudlæg til forsinkelingslavninger til håndtering af regnvand fra skybrud |
|  | Emdrupbadet                   |   |  |

1:2000

