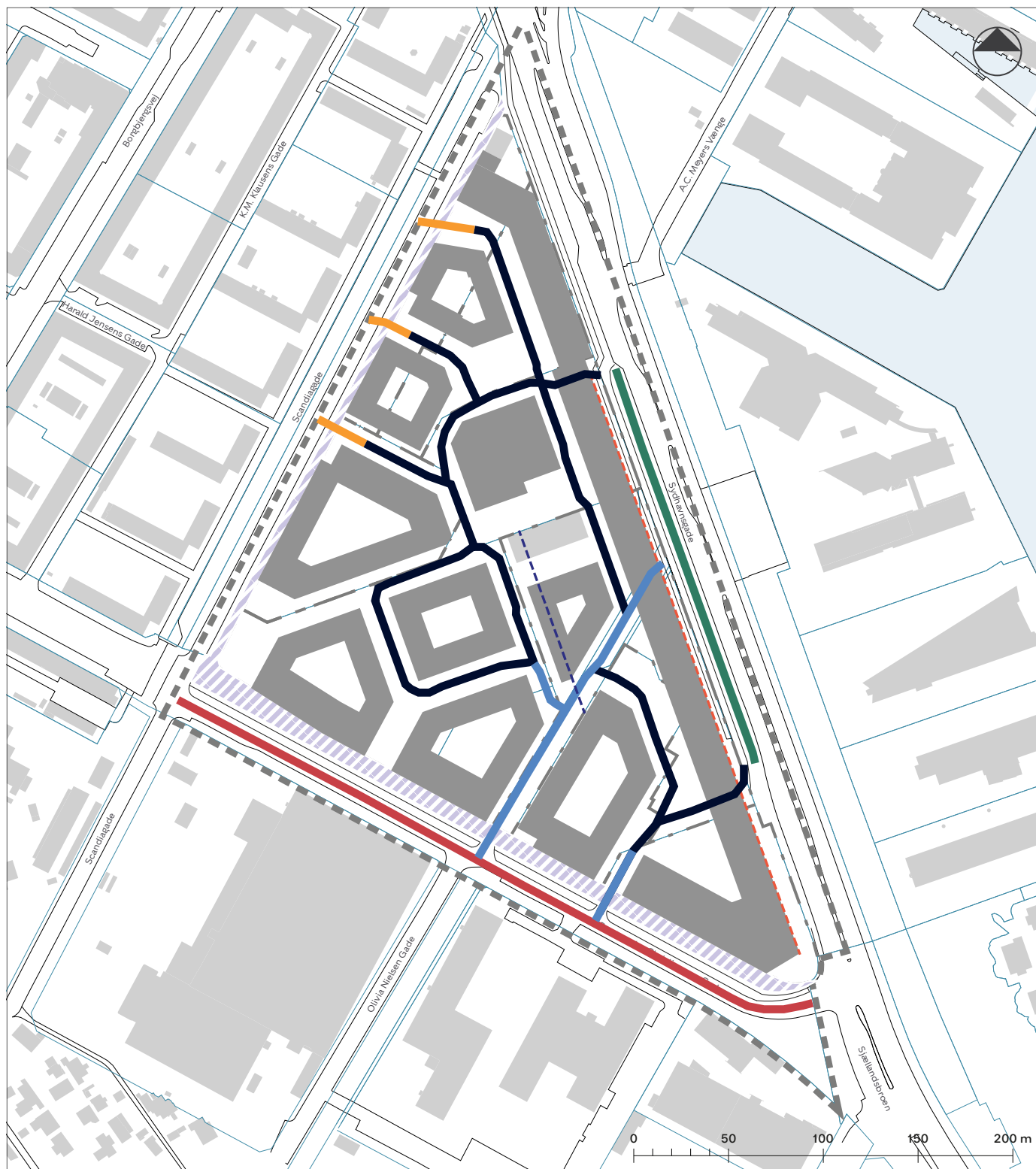













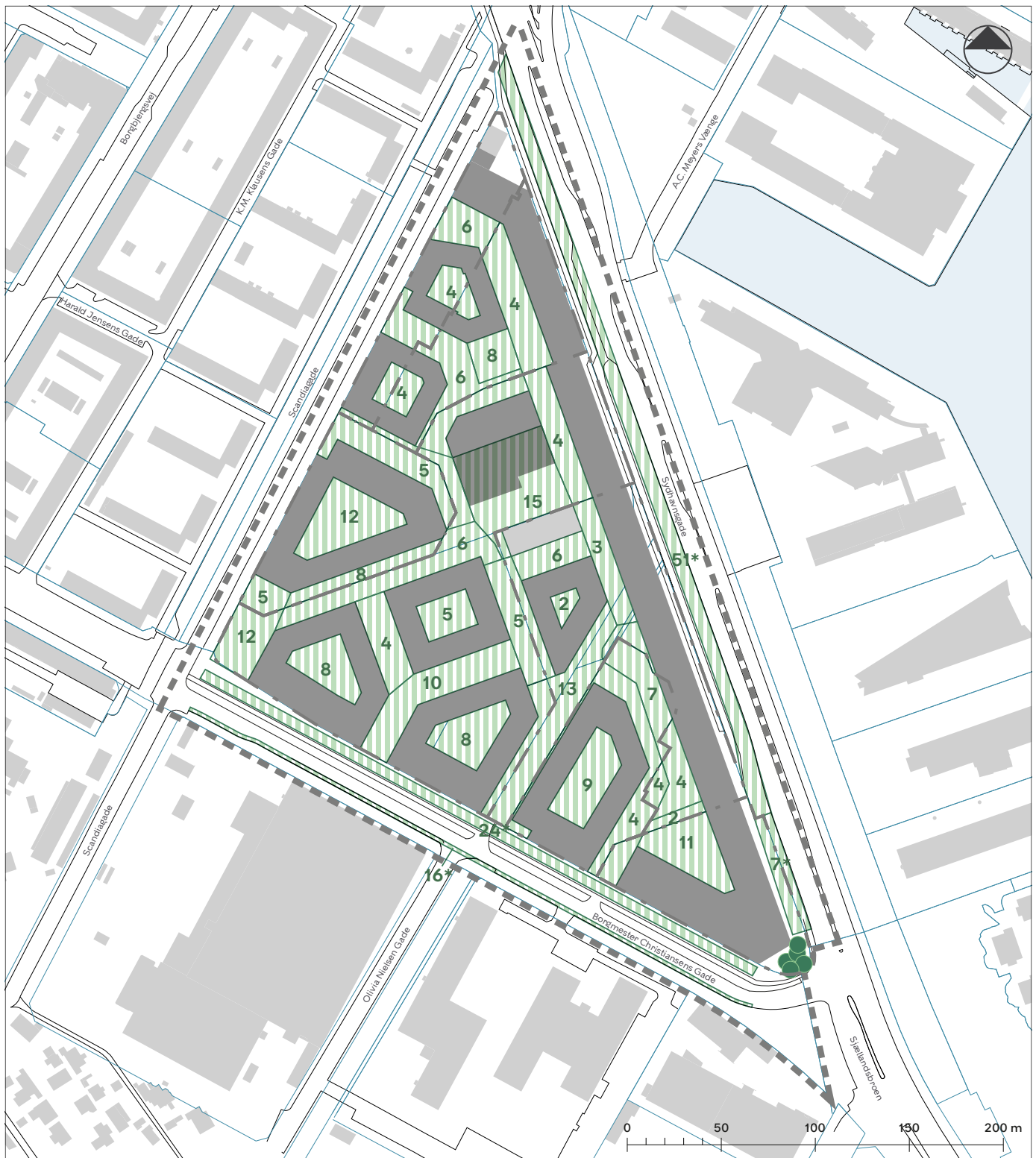


Tegning 3a · Veje



- | | |
|---|--|
|  Vejareal der kan ophæves |  Områdeafgrænsning |
|  Vejtype a - Fordelingsvej - minimum bredde 10 m |  Grænse mellem delområder |
|  Vejtype b - Lokalvej - minimum bredde 8 m |  Matrikelskel |
|  Vejtype c - Borgmester Christiansens Gade - minimum bredde 20,5 m |  Eksisterende bygning |
|  Vejtype d - Sivegaden - minimum bredde 16,5 m |  Byggefelt |
|  Vejtype e - minimum bredde 8-10 m | |
|  Vejbyggelinje der kan ophæves | |
|  Ny vejbyggelinje | |

Tegning 6c · Træer og beplantning



- Bevaringsværdigt træ
- Område hvor der skal plantes min. antal træer
- Område hvor der skal plantes min. antal træer jævnt fordelt
- Områdeafgrænsning
- Grænse mellem delområder
- Matrikelskel
- Eksisterende bygning
- Byggefelt