




-  Anlægsområde
-  Eksist. træ (52 stk)
-  Busstoppested

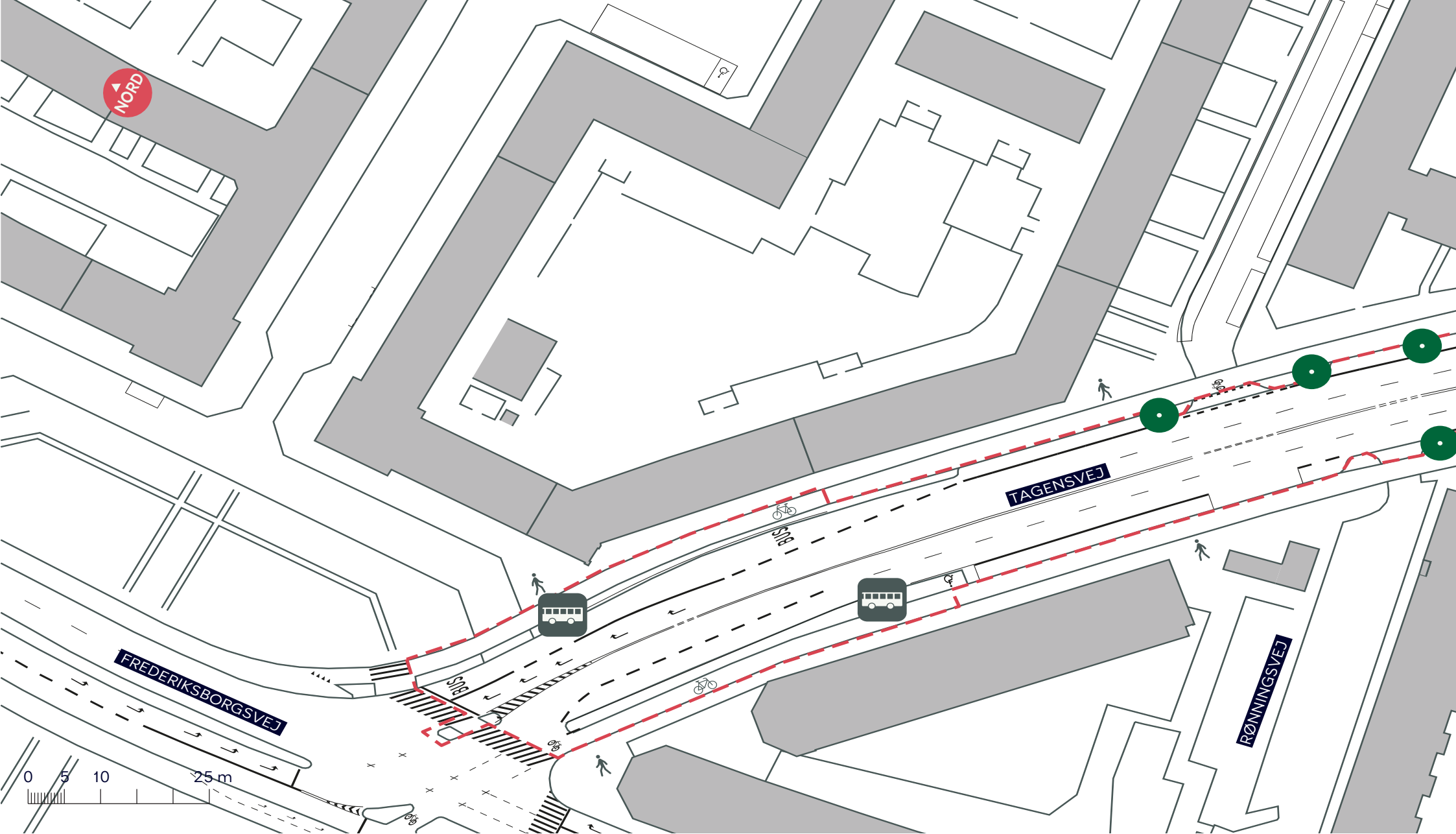
TAGENSVEJ, BUS OG KLIMAPROJEKT

Bispebjerg og Nørrebro

Eksisterende forhold

BILAG 3 SAMLET





- - - Anlægsområde
- Eksist. træ (4 stk)
- Busstoppested

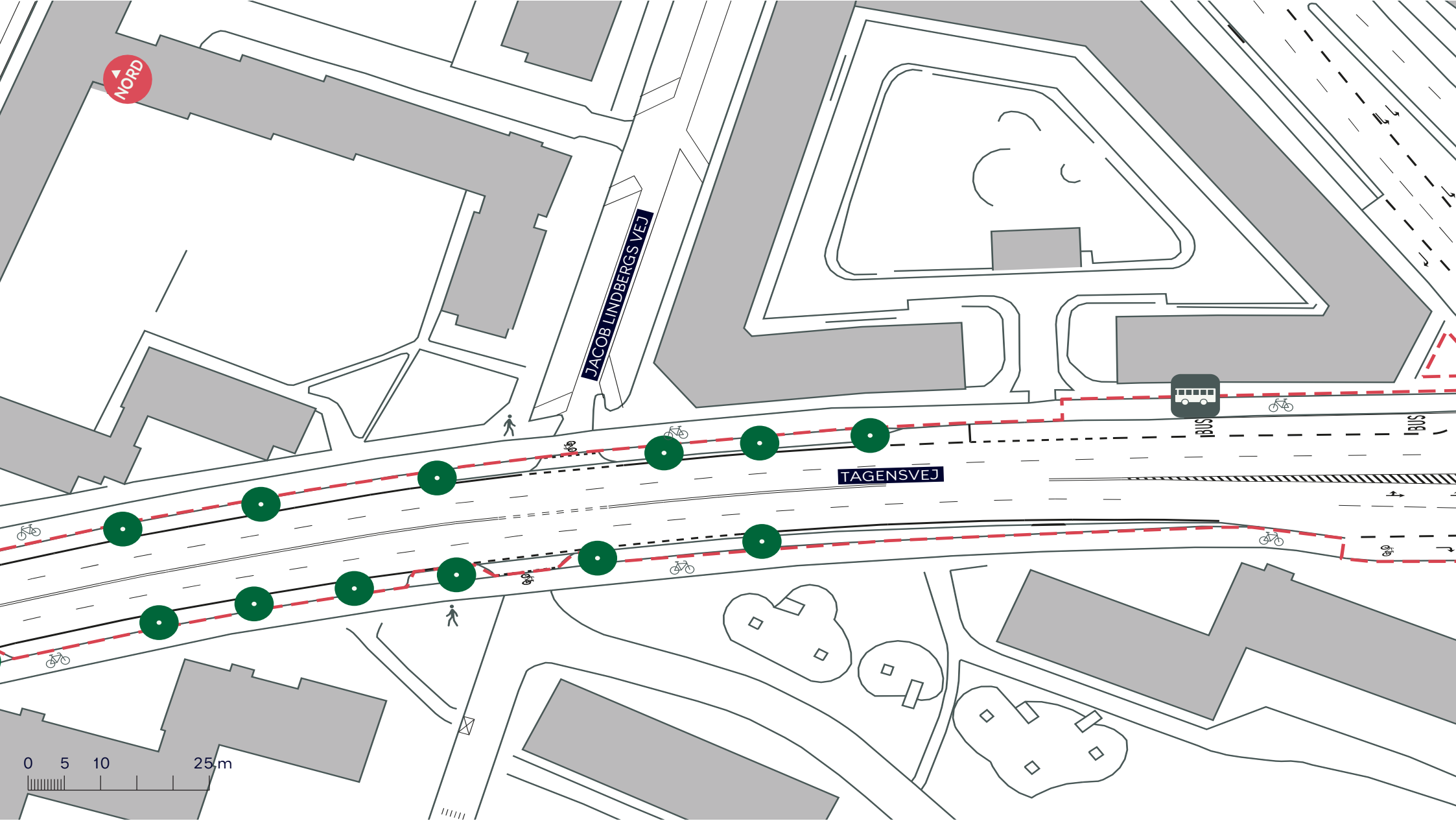
TAGENSVEJ, BUS OG KLIMAPROJEKT

Bispebjerg og Nørrebro

Eksisterende forhold

BILAG 3A





- - - Anlægsområde
- Eksist. træ (12 stk)
- Busstoppested

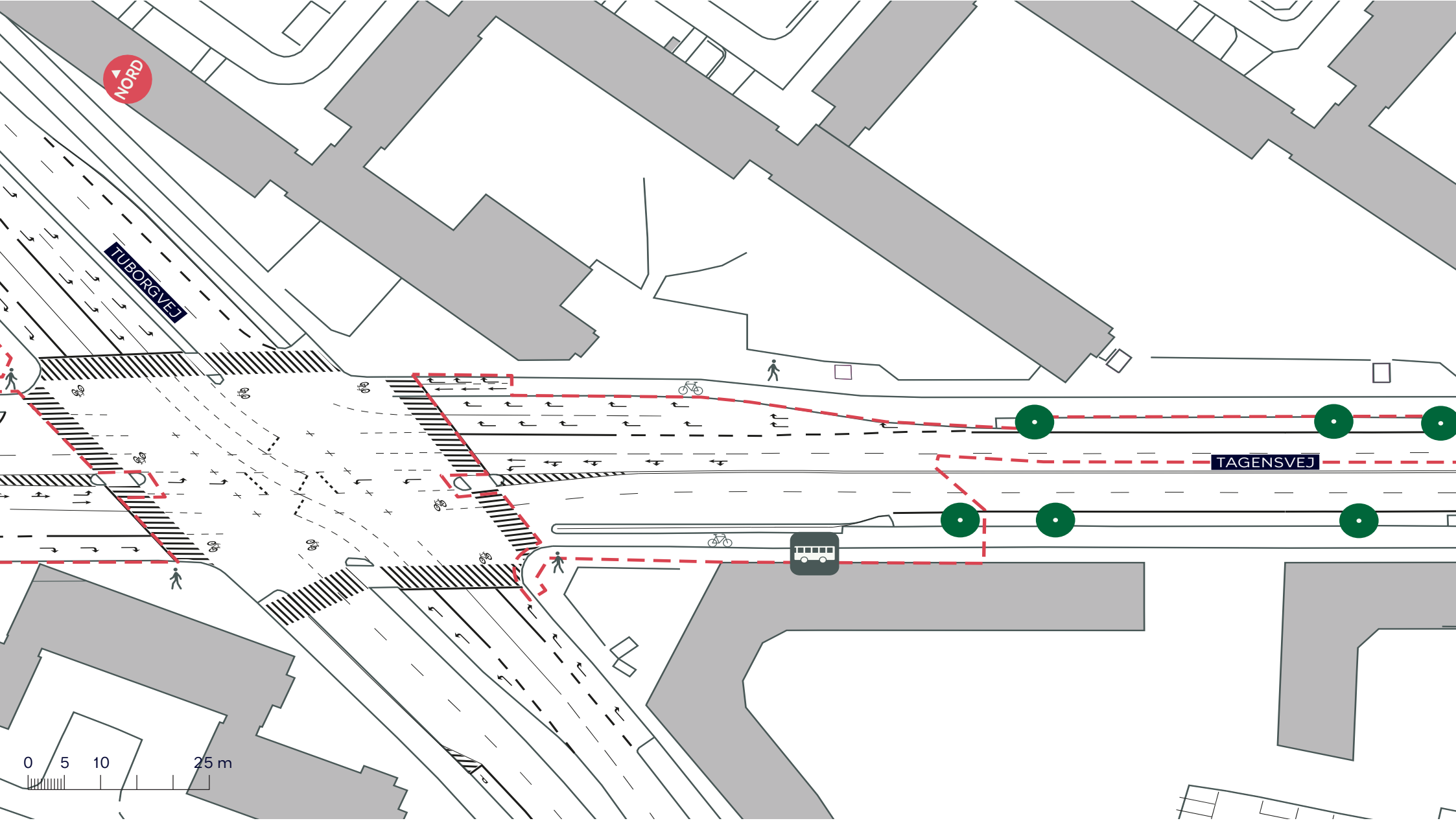
TAGENSVEJ, BUS OG KLIMAPROJEKT

Bispebjerg og Nørrebro

Eksisterende forhold

BILAG 3B





- Anlægsområde
- Eksist. træ (6 stk)
- Busstoppested

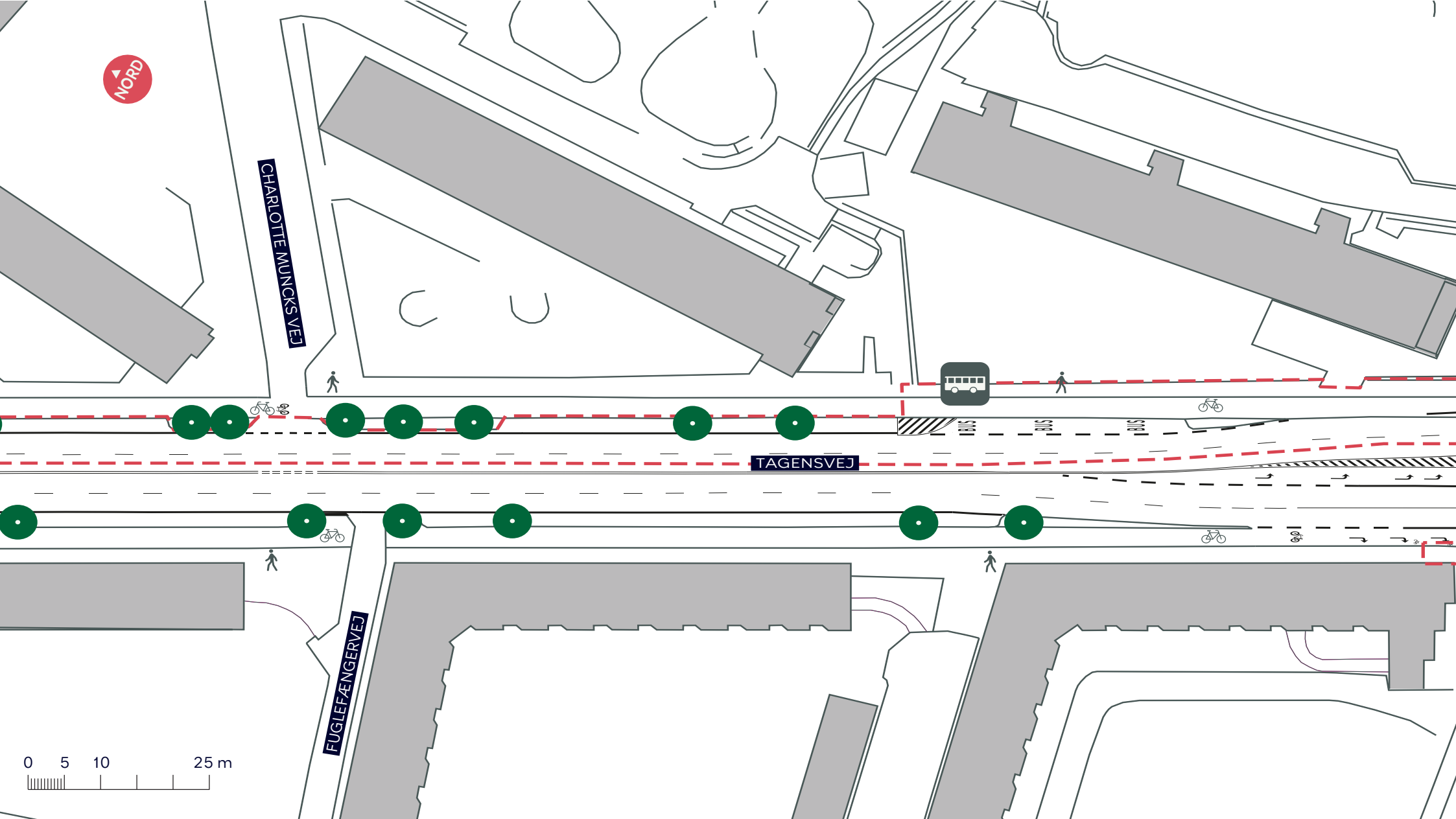
TAGENSVEJ, BUS OG KLIMAPROJEKT

Bispebjerg og Nørrebro

Eksisterende forhold

BILAG 3C





- - - Anlægsområde
- Eksist. træ (13 stk)
- Busstoppested

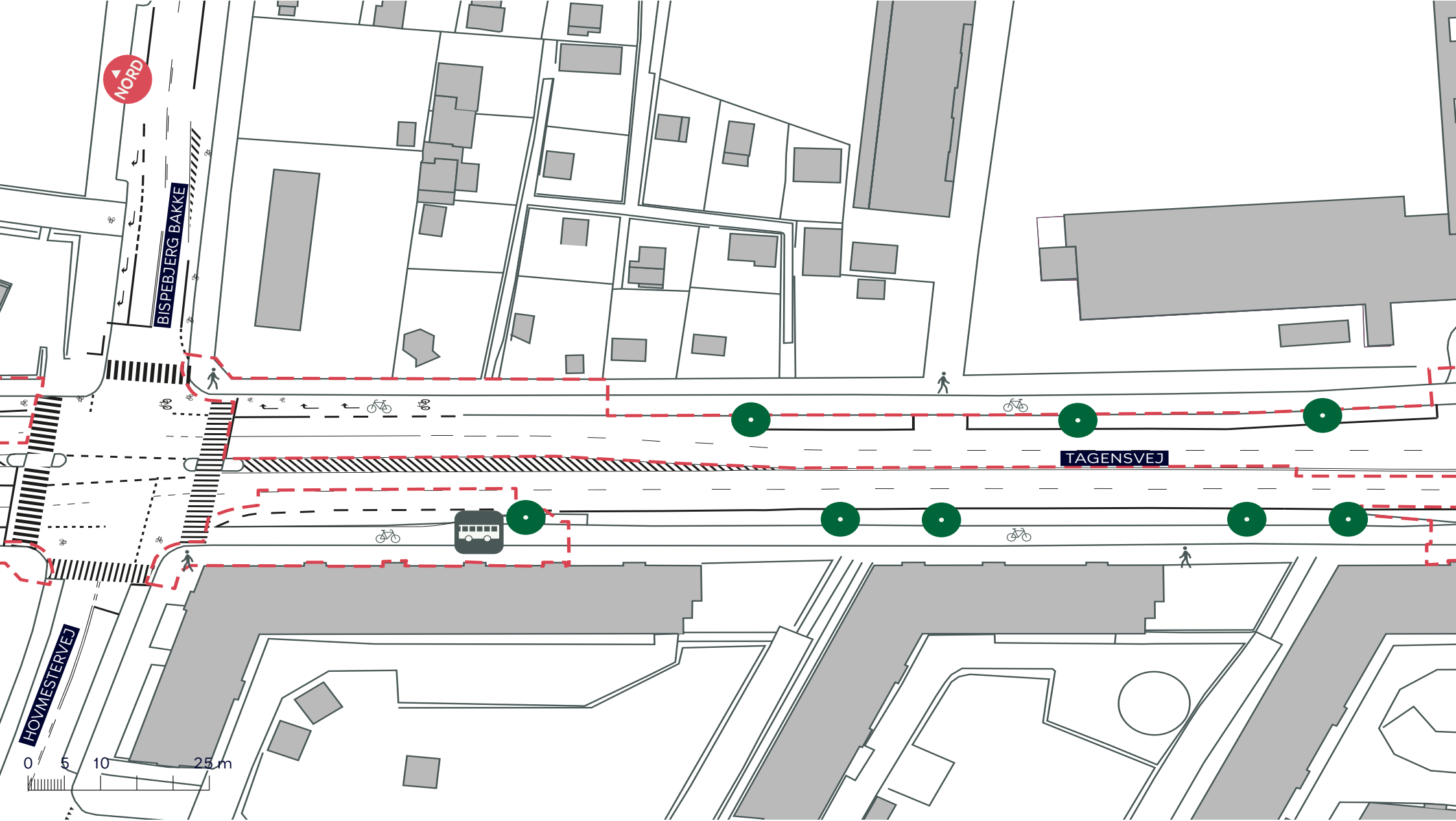
TAGENSVEJ, BUS OG KLIMAPROJEKT




Bispebjerg og Nørrebro

Eksisterende forhold

BILAG 3D





-  Anlægsområde
-  Eksist. træ (8 stk)
-  Busstoppested

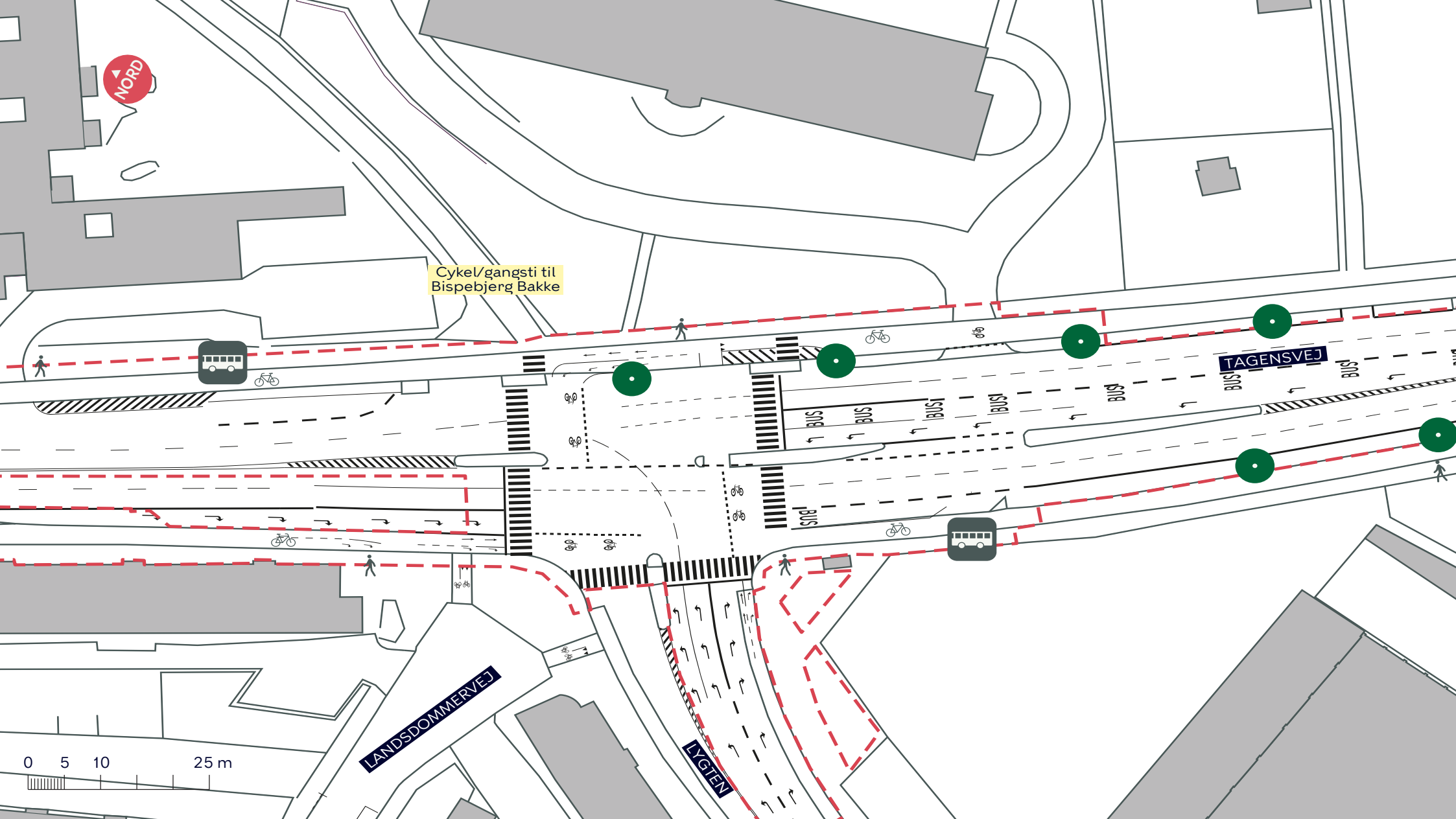
TAGENSVEJ, BUS OG KLIMAPROJEKT

Bispebjerg og Nørrebro

Eksisterende forhold

BILAG 3E








Cykel/gangsti til Bispebjerg Bakke

TAGENSVEJ

LANDSDOMMERVEJ

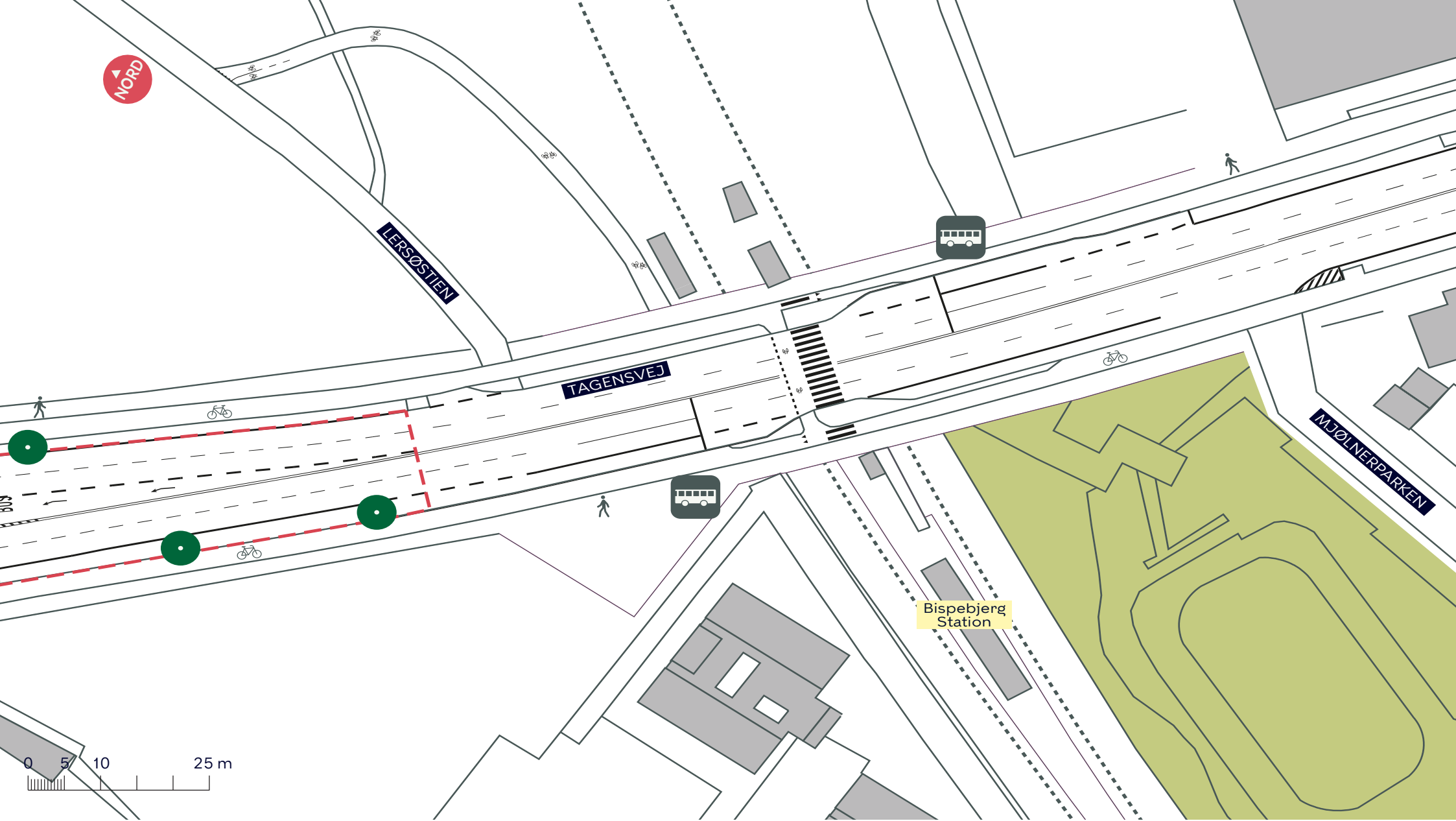
LYGTEN




0 5 10 25 m

-  Anlægsområde
-  Eksist. træ (6 stk)
-  Busstoppested

TAGENSVEJ, BUS OG KLIMAPROJEKT
 Bispebjerg og Nørrebro
 Eksisterende forhold
BILAG 3F





-  Anlægsområde
-  Eksist. træ (3 stk)
-  Busstoppested

TAGENSVEJ, BUS OG KLIMAPROJEKT

Bispebjerg og Nørrebro

Eksisterende forhold

BILAG 3G

