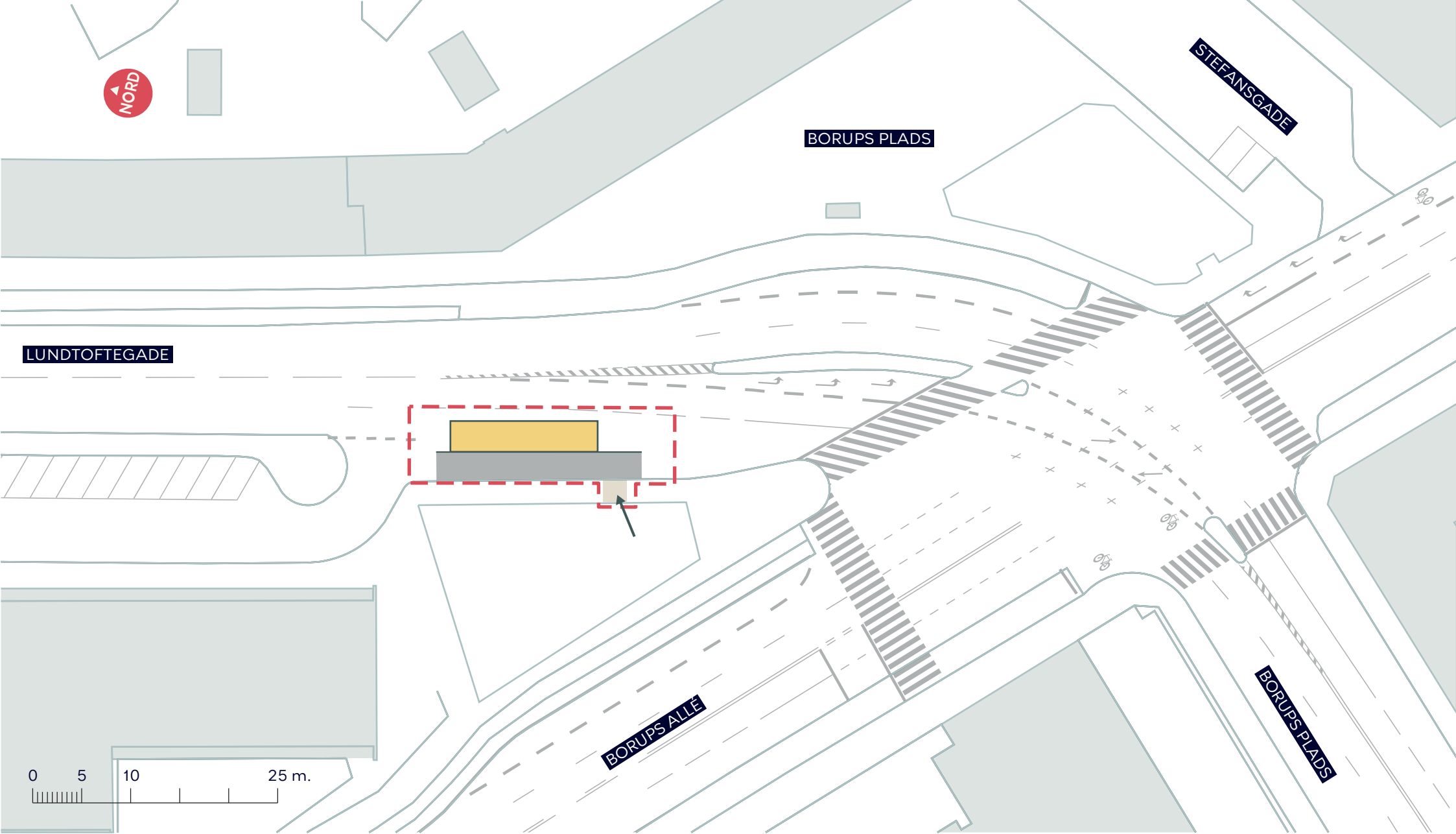




-  Anlægsområde
-  Busstopskilt
-  Busplade
-  Fortovsbelægning

NYT LOKALBUSNET
Bellahøj vendeplads
Projektforslag
BILAG 4A



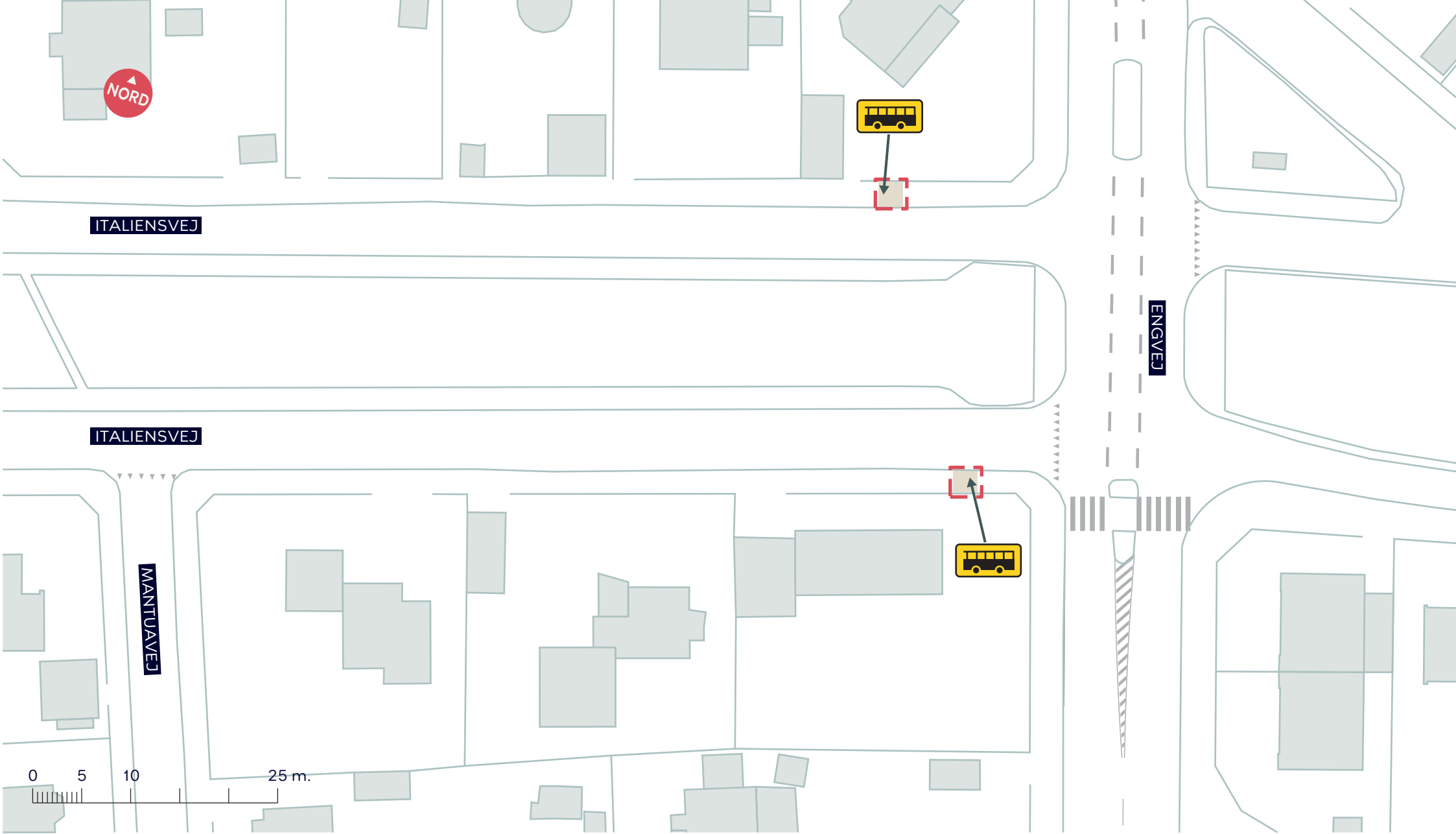


-  Anlægsområde
-  Busstopskilt
-  Fortovsbelægning

-  Busplade
-  Cykelsti, asfalt

NYT LOKALBUSNET
 Lundtoftegade
 Projektforslag
BILAG 4B

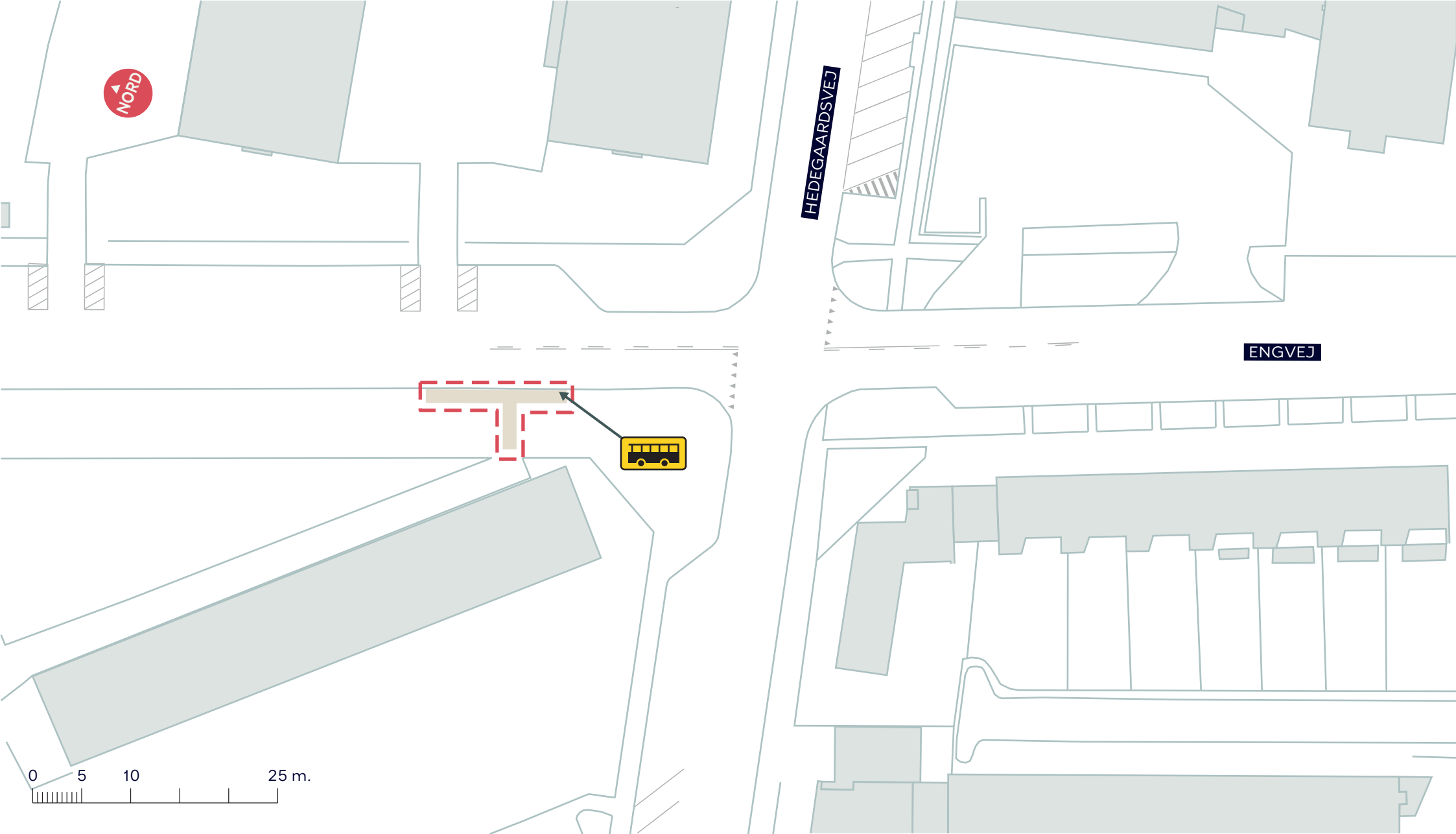




-  Anlægsområde
-  Busstopskilt
-  Fortovsbelægning

NYT LOKALBUSNET
Italiensvej
 Projektforslag
BILAG 4C





HEDEGAARDSVEJ

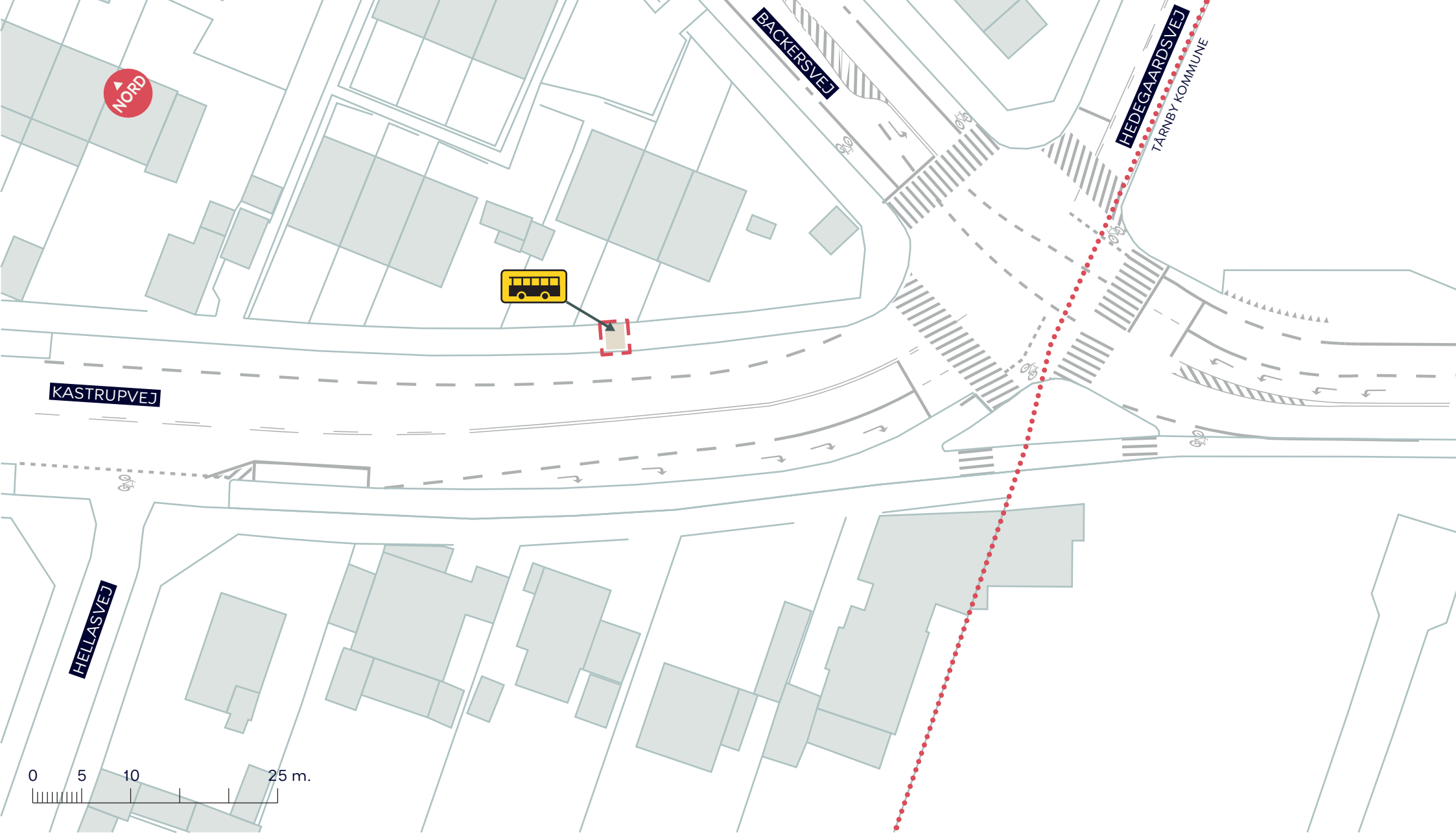
ENGVEJ



-  Anlægsområde
-  Busstopskilt
-  Fortovsbelægning

NYT LOKALBUSNET
Femøren St., Hedegaardsvej
Projektforslag
BILAG 4D

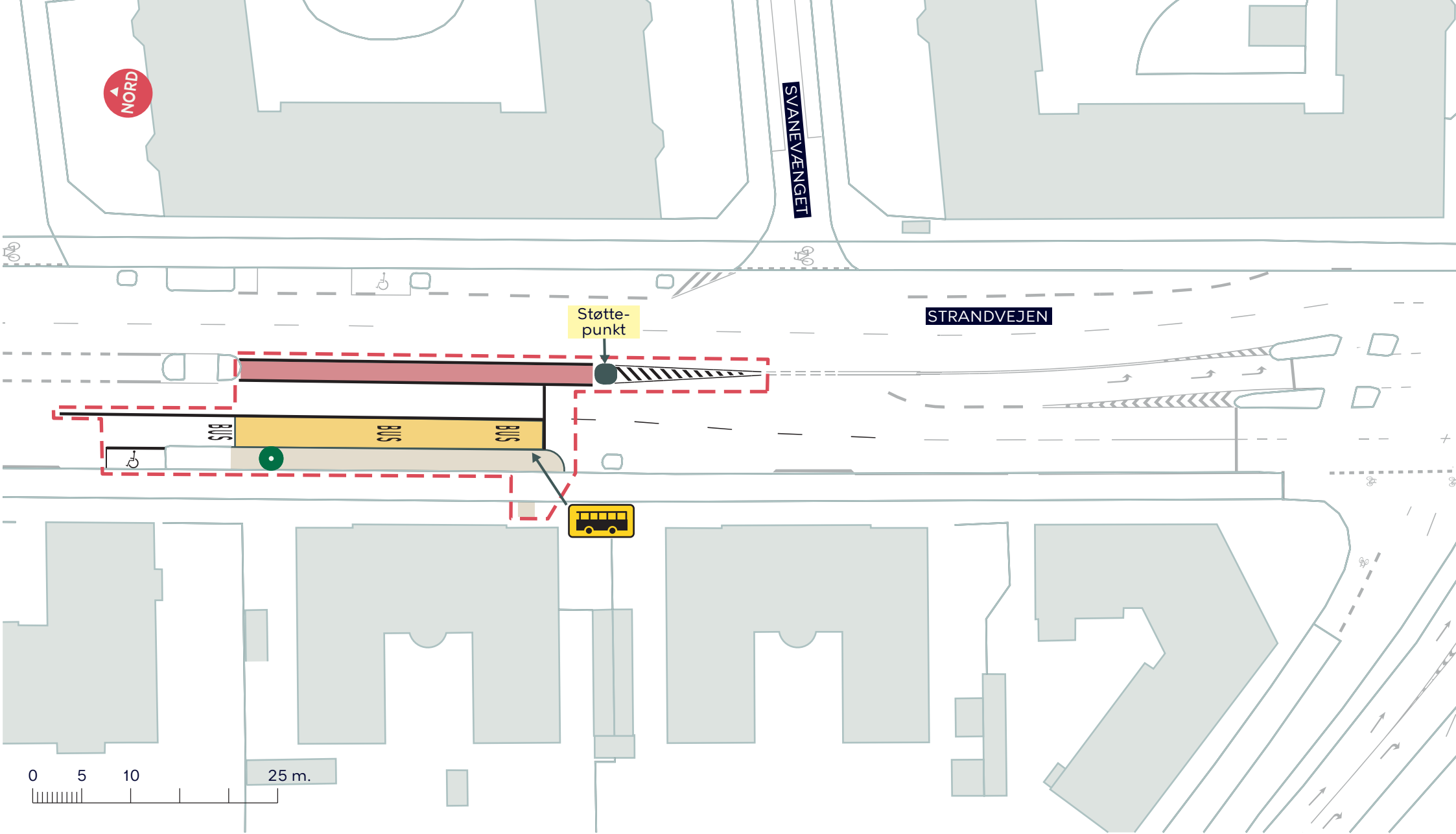






-  Anlægsområde
-  Busstopskilt
-  Fortovsbelægning

NYT LOKALBUSNET
 Femøren St., Kastрупvej
 Projektforslag
BILAG 4E




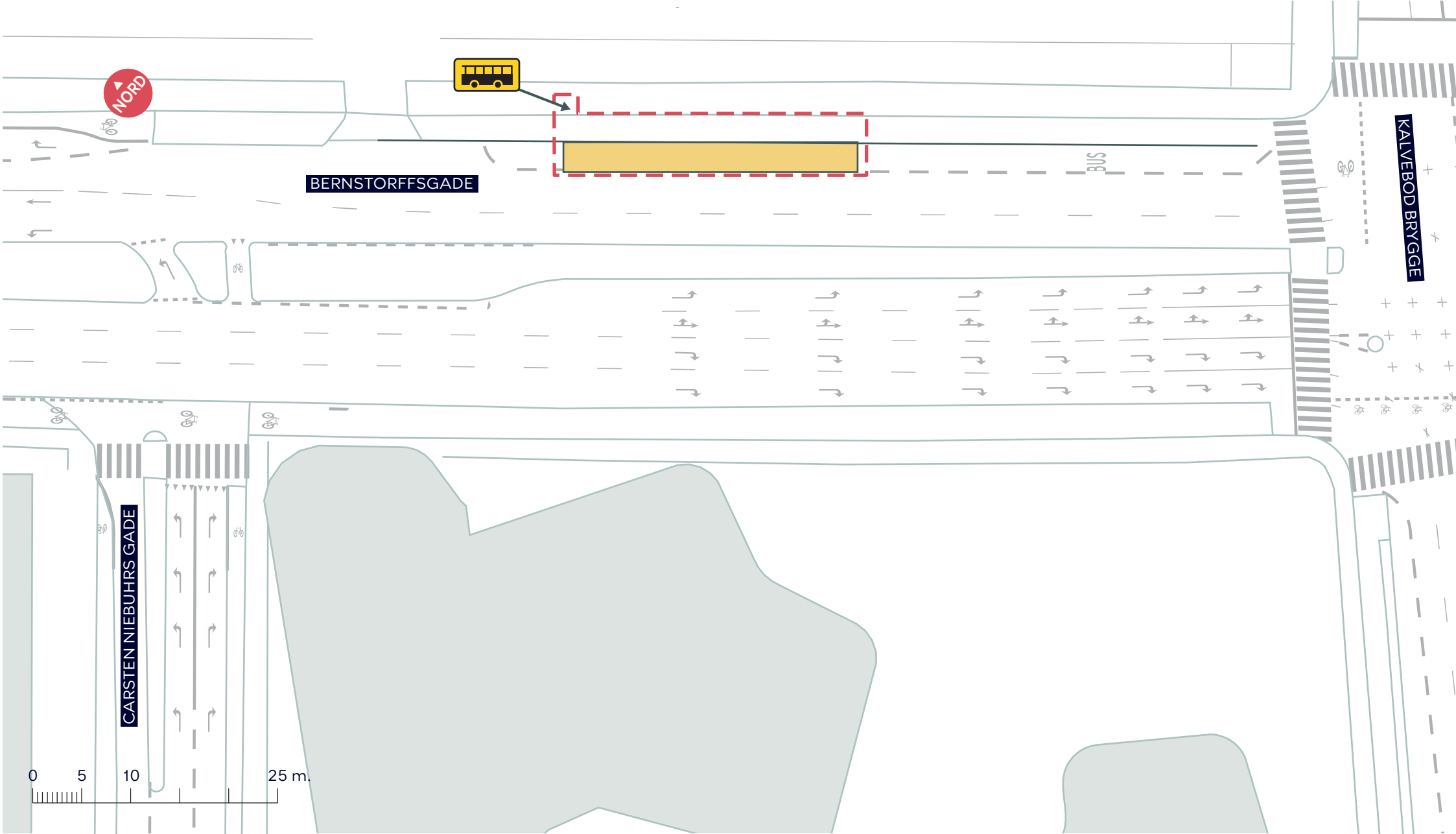




-  Anlægsområde
-  Busstopskilt
-  Fortovsbelægning

-  Busplade
-  Rød asfalt

NYT LOKALBUSNET
 Strandvejen/Strandvænget
 Projektforslag
BILAG 4F

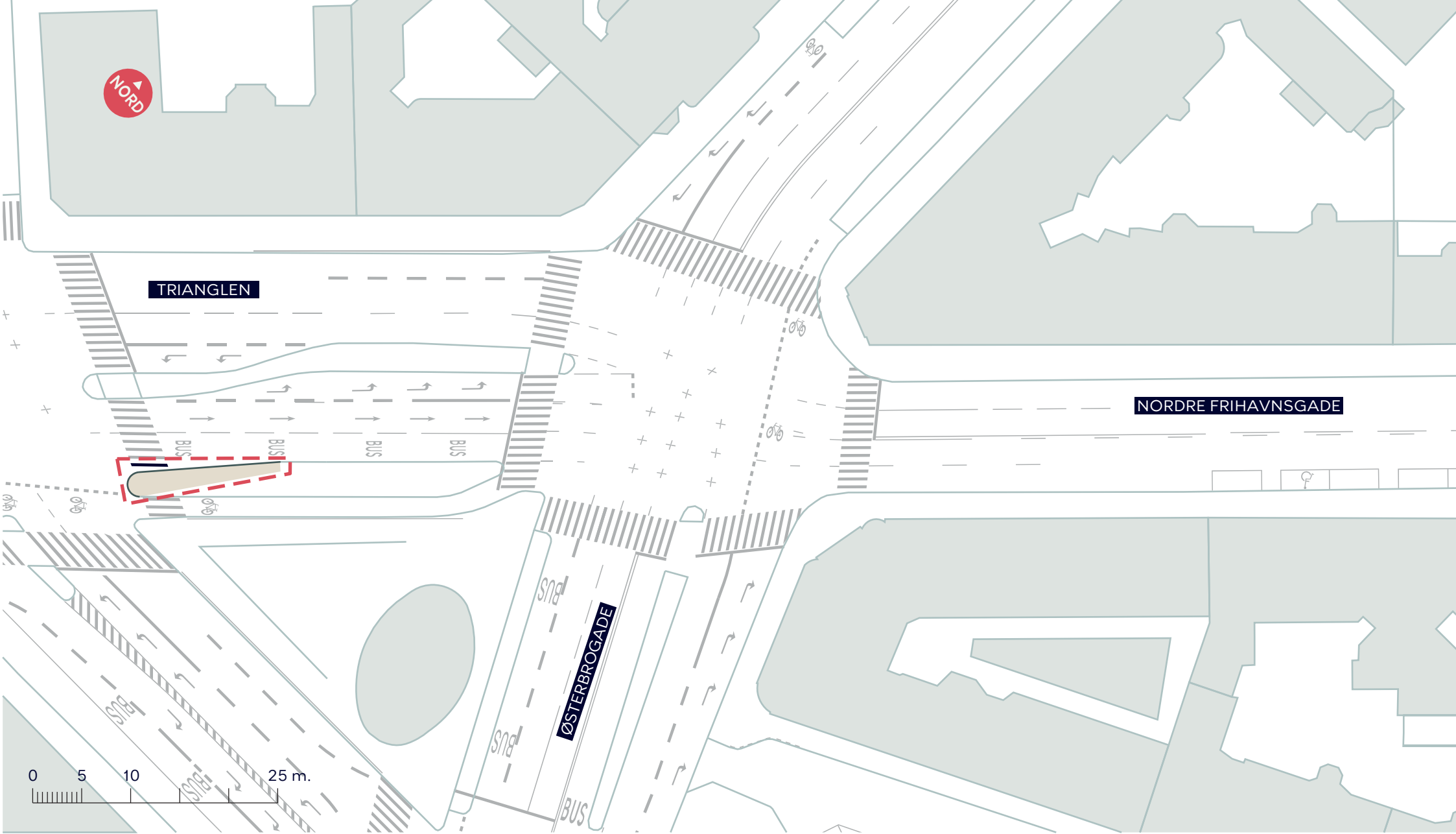




-  Anlægsområde
-  Busstopskilt
-  Busplade

NYT LOKALBUSNET
 Bernstorffsgade
 Projektforslag
BILAG 4G





TRIANGLEN

NORDRE FRIHAVNSGADE

ØSTERBROGADE



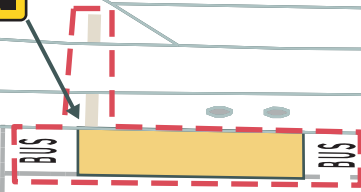
--- Anlægsområde

NYT LOKALBUSNET
Trianglen
Projektforslag
BILAG 4H





SYDBANESTIEN







SJÆLØR BOULEVARD

SJÆLØR STATION

CARL JACOBSENS VEJ



-  Anlægsområde
-  Busstopskilt
-  Fortovsbelægning
-  Busplade

NYT LOKALBUSNET
Sjælør station
Projektforslag
BILAG 4J

