



Notat

Bilag 5 Oversigtskort

Teknik- og Miljøforvaltningen har udarbejdet et supplerende bilag til indstilling om ændringer på Amager Strandvej i forbindelse med lastbilkørsel på Nordøstamager (Bilag 5 - Oversigtskort.).

Kortet viser på et større kortområde de forventede fremadrettede ruter mod Prøvestenen m.v.

Rutevalget afgøres af hvorfra transporten kommer:

- Rute 1: Vejlands Alle, Ørestads Boulevard, Ved Stadsgraven, Vermlandsgade, Upplandsgade - Prags Boulevard (vest)
- Rute 2: Langebro, Ved Stadsgraven, Vermlandsgade, Upplandsgade - Prags Boulevard (Primært fra nord).
- Rute 3: Amagermotorvejen, Amager Strandvej. (primært fra syd)

Peter Højer
Vicedirektør

02-05-2024

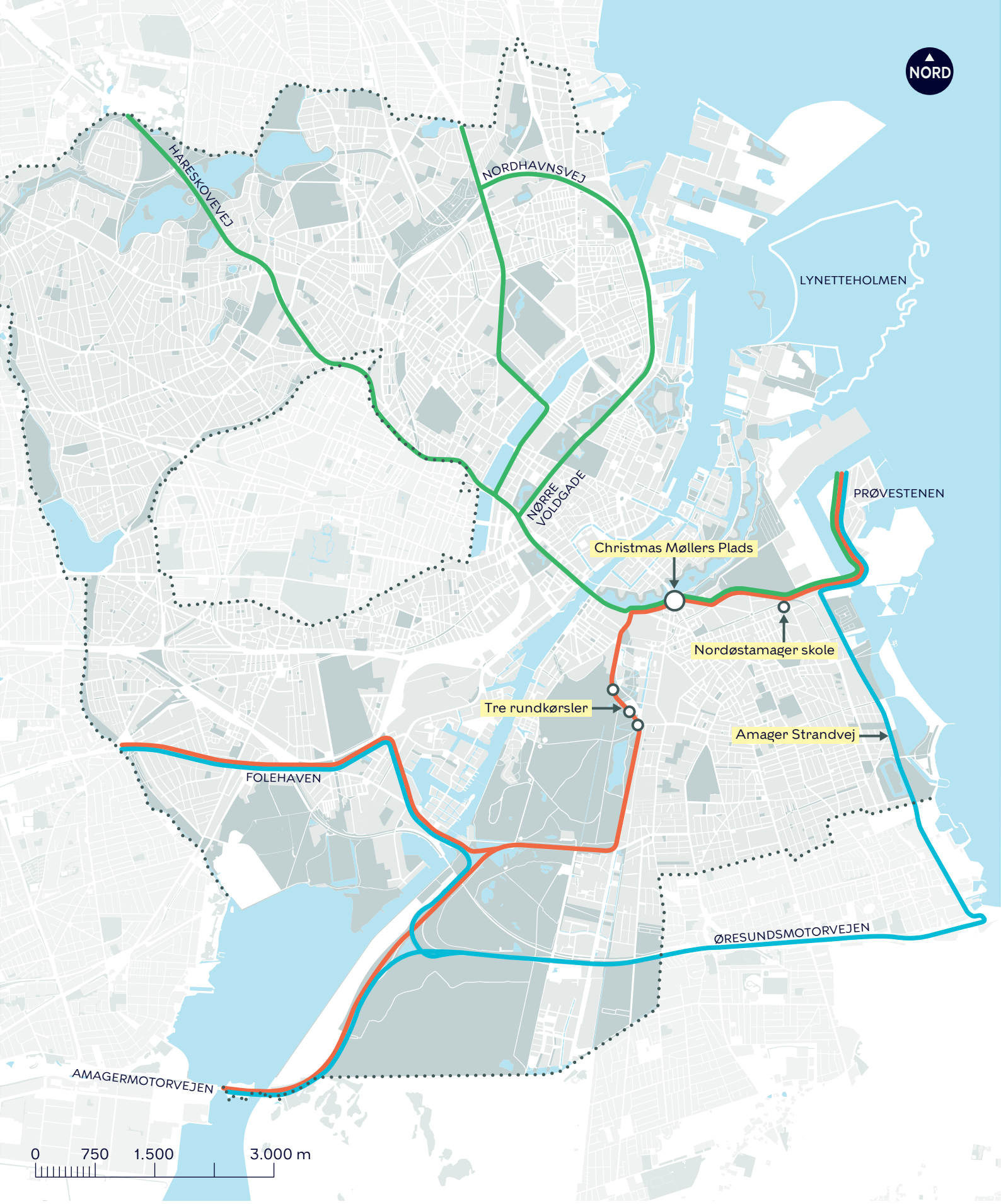
Sagsnummer i F2
2024 - 988





Dokumentnummer i F2
138148

Sagsnummer i eDoc
2024-0015043

Mobilitet, Klimatilpasning og Byvedligehold
Islands Brygge 37
2300 København S

EAN-nummer
5798009809452



-  Rute 1
-  Rute 2
-  Rute 3
-  Kommunegrænse

LASTBILSTRAFIK PÅ NORDØSTAMAGER

Flere bydele
Oversigtskort

BILAG 5

