

NØRRE FÆLLED SKOLE

STADEN VÆNGE

LERSØ PARKALLÉ (LOKALGADE)

LERSØ PARKALLÉ (BYDELSGADE)

LERSØ PARKALLÉ (LOKALGADE)

SIFS PLADS

GUNHILDSGADE



Signaturforklaring

- Helle
- Parkering
- Cykelsti
- Rød asfaltbelægning
- Grussti

Sikre skoleveje Nørre Fælled Skole

Lersø Parkallé
Skitseforslag

Bilag 3A





ALDERSROGADE

BISKOP KRAGS VÆNGE

NØRRE FÆLLED SKOLE

LERSØ PARKALLÉ (LOKALGADE)



LERSØ PARKALLÉ (BYDELSGADE)

LERSØ PARKALLÉ (LOKALGADE)

CYRITEGADE

0 10 20 30 40 50m.

Signaturforklaring

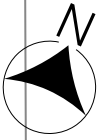
- | | | | |
|--|----------|---|-----------------------|
|  | Helle |  | Parkering |
|  | Cykelsti |  | Rød asfaltbelægning |
|  | Grussti |  | Asfalt i cyklistlomme |
|  | Græs |  | Sænket kantsten |

Sikre skoleveje Nørre Fælled Skole

Lersø Parkallé
Skitseforslag

Bilag 3B





GENUAVEJ

ITALIENSVEJ

ITALIENSVEJ

MARSALAVEJ

SKOLEN
VED SUNDET



0 5 10 15 20 25m.

Signaturforklaring

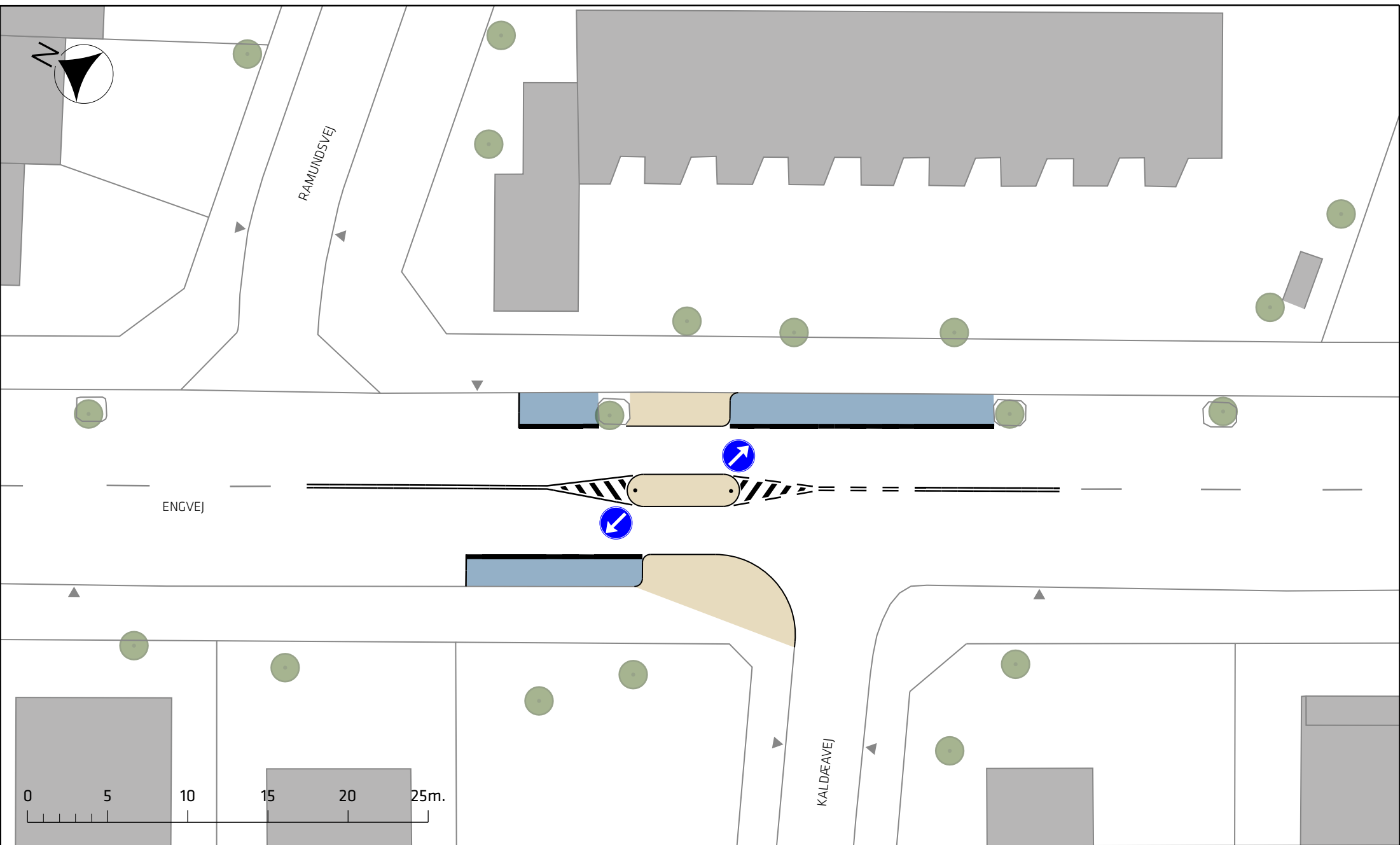
 Hævet flade

Sikre skoleveje 2015

Italiensvej
Projektforslag

Bilag 3C





Signaturforklaring

- Fortov / helle
- Parkering

Sikre skoleveje 2015

Engvej / Kaldæavej
Projektforslag





ITALIENSVEJ

Se Bilag 3A

ITALIENSVEJ

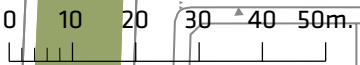
MANTUAVEJ

MARSALAVEJ



LIVORNOVEJ

SAMDSVEJ

SKOLEN
VED SUNDET



Signaturforklaring

-  Bump
-  Hævet flade

Sikre skoleveje 2015

Livornovej, Marsalavej og Mantuavej
Projektforslag

Bilag 3E

