



22. maj 2018

Sagsnr.  
2018-0015741

Dokumentnr.  
2018-0015741-1

Sagsbehandler  
Linnéa Künzl

## **Forslag til ændringer af afstemningsområder**

### **Baggrund**

Antallet af afstemningsområder blev sidst revideret forud for kommunal- og regionalvalget 2013. Borgerrepræsentationen reducerede antallet af valgsteder fra 54 til 50. 5 afstemningsområder blev nedlagt og et nyt oprettet (9. Sydhavn, Skolen i Sydhavnen).

Ved kommunal- og regionalvalget den 21. november 2017 var der ventetid i kø på flere valgsteder i spidsbelastningsperioden fra kl. 16 og frem til lukketid, og visse steder var der også kø om morgenen. Valgbehandlingen blev på flere steder først afsluttet langt efter kl. 20, hvorved optællingen og resultatopgørelsen blev forsinket.

Kø kan opstå, fordi visse valgsteder ikke har plads nok til at opsætte det nødvendige antal valgborde og stemmebokse i forhold til vælgertallet.

### **Behov for nye afstemningsområder**

Befolkningstilvæksten gør, at problemet med køer vil øges for hvert valg, hvis ikke der oprettes nye afstemningsområder i visse dele af byen. Fra kommunal- og regionalvalget i 2013 til 2017 steg antallet af vælgere med 6,7 procent (33.270 flere vælgere). Fra folketingsvalget i 2015 til det kommende folketingsvalg er der ca. 20.000 flere vælgere.

Ved kommunal- og regionalvalget 2017 var der i gennemsnit 9.874 vælgere pr. valgsted, hvor det i 2013 var 9.209 vælgere pr. valgsted. Ved det kommende folketingsvalg er der i gennemsnit 8.449 vælgere pr. valgsted.

Fordelt på stemmeprocent og dermed antallet af fremmødte vælgere, var der ved kommunalvalget i gennemsnit 6.112 vælgere pr. valgsted. Fordelt på stemmeprocent vil der ved det kommende folketingsvalg være 7.258 vælgere pr. valgsted.

Opgjort på antallet af fremmødte vælgere, er det derfor folketingsvalget, som har flest vælgere. Ved kommunal- og regionalvalget tager det dog lang tid for vælgerne at håndtere de to meget store stemmesedler, og der er derfor et langsommere flow end ved andre valg.

### **Forslag til nye afstemningsområder**

Det foreslås, at antallet af afstemningsområder øges fra 50 til 53 ved at oprette 4 nye afstemningsområder og nedlægge 1 afstemningsområde. Ændringer i afstemningsområder skal følge roderne, som inddeler København i mindre dele. Et afstemningsområde består af et vist antal

### **Presse og Rådhus**

Københavns Rådhus, Rådhuspladsen  
|  
1599 København V

EAN nummer  
5798009780515

roder og ved at ændre på rodernes tilhørssted, ”flytter” man vælgere. I bilag 1 (s. 11) er der en oversigt over de foreslåede rodeændringer.

*Tabel 1: Forslag til nye afstemningsområder*

<b>Afstemningsområde</b>	<b>Ændring</b>	<b>Ændringen vedrører</b>
1. Øst, Skolen på Strandboulevarden	Nyt	Der flyttes vælgere fra 1. Østerbro, Idrætshuset og 1. Syd, Remisen
2. Øst, Dyveke Skolen	Nyt	Der flyttes vælgere fra 2. Syd, Ørestad Skole og 2. Sundbyvester, Sundby Idrætspark
5. Nørrebrohallen, Nørrebrohallen	Nyt	Der flyttes vælgere fra 5. Nord, Rådmandsgades Skole og 5. Nørrebro, Guldberg Skole
5. Midt, De Gamles By	Nedlæggelse	Nedlægges og vælgerne flyttes til henholdsvis 5. Øst, Plejecentret Sølund og 5. Nørrebro, Guldberg Skole
6. Vest, Utterslev Skole	Nyt	Der flyttes vælgere fra 6. Bispebjerg, Tagensbo Skole

Nedenfor gennemgås de foreslåede ændringer. Det angivne vælgerantal i gennemgangen af valgstederne tager udgangspunkt i det seneste valg, som er kommunal- og regionalvalget 2017.<sup>1</sup>

#### 1. Østerbro, Skolen på Strandboulevarden

1. Østerbro, Idrætshuset havde 17.073 vælgere, og 1. Syd, Remisen havde 16.487 vælgere. Valgstederne er derved blandt nogle af de største i København. 1. Østerbro har desuden oplevet en vælgerfremgang på 12,6 procent fra kommunal- og regionalvalget 2013 til 2017 på grund af befolkningstilvæksten i Nordhavn. Et andet kendetegn ved de to valgsteder er, at de har en høj stemmeprocent. 1. Syd havde det højeste antal fremmødte vælgere blandt alle valgstederne ved kommunal- og regionalvalget 2017.

Det foreslås derfor, at der oprettes et nyt afstemningsområde på Skolen på Strandboulevarden. Et udsnit af vælgerne flyttes fra 1. Østerbro og 1. Syd til det nye afstemningsområde 1. Øst, Skolen på Strandboulevarden. Valgstedet rykker dermed tættere på vælgerne bopæl. 1. Øst inkluderer Nordhavn og vil derfor i de kommende år opleve en markant øgning af vælgerantallet.

*Tabel 2: Nye afstemningsområder og vælgerantal i 1. kreds*

<b>Afstemningsområde</b>	<b>Vælgerantal</b>	<b>Nyt vælgerantal</b>
1. Østerbro, Idrætshuset	17.073	12.795
1. Syd, Remisen	16.487	12.563
1. Øst, Skolen på Strandboulevarden	-	8.202

<sup>1</sup> De anvendte tal for vælgere fordelt på roder er tilvejebragt fra Økonomiforvaltningen i februar 2018, hvorfor der kan være små udsving mellem disse tal og vælgertallet på valgdagen, som opgjort på [www.kmdvalg.dk](http://www.kmdvalg.dk). Forskellen er minimal og har ingen signifikant betydning.



## 2. Øst, Dyvekeskolen

2. Syd, Ørestad Skole havde 14.408 vælgere og 2. Sundbyvester, Sundby Idrætspark havde 15.368 vælgere. 2. Syd, Ørestad Skole havde fra kommunal- og regionalvalget 2013 til 2017 en stigning i vælgertallet på 24,3 procent.

Afstemningsområdet 2. Syd, Ørestad Skole er kendetegnet ved at dække et meget stort og aflangt geografisk område, hvilket betyder, at der er vælgere, som har op til 4 km til deres afstemningssted. Disse vælgere flyttes til Dyveke Skolen og vil få kortere til deres valgsted.

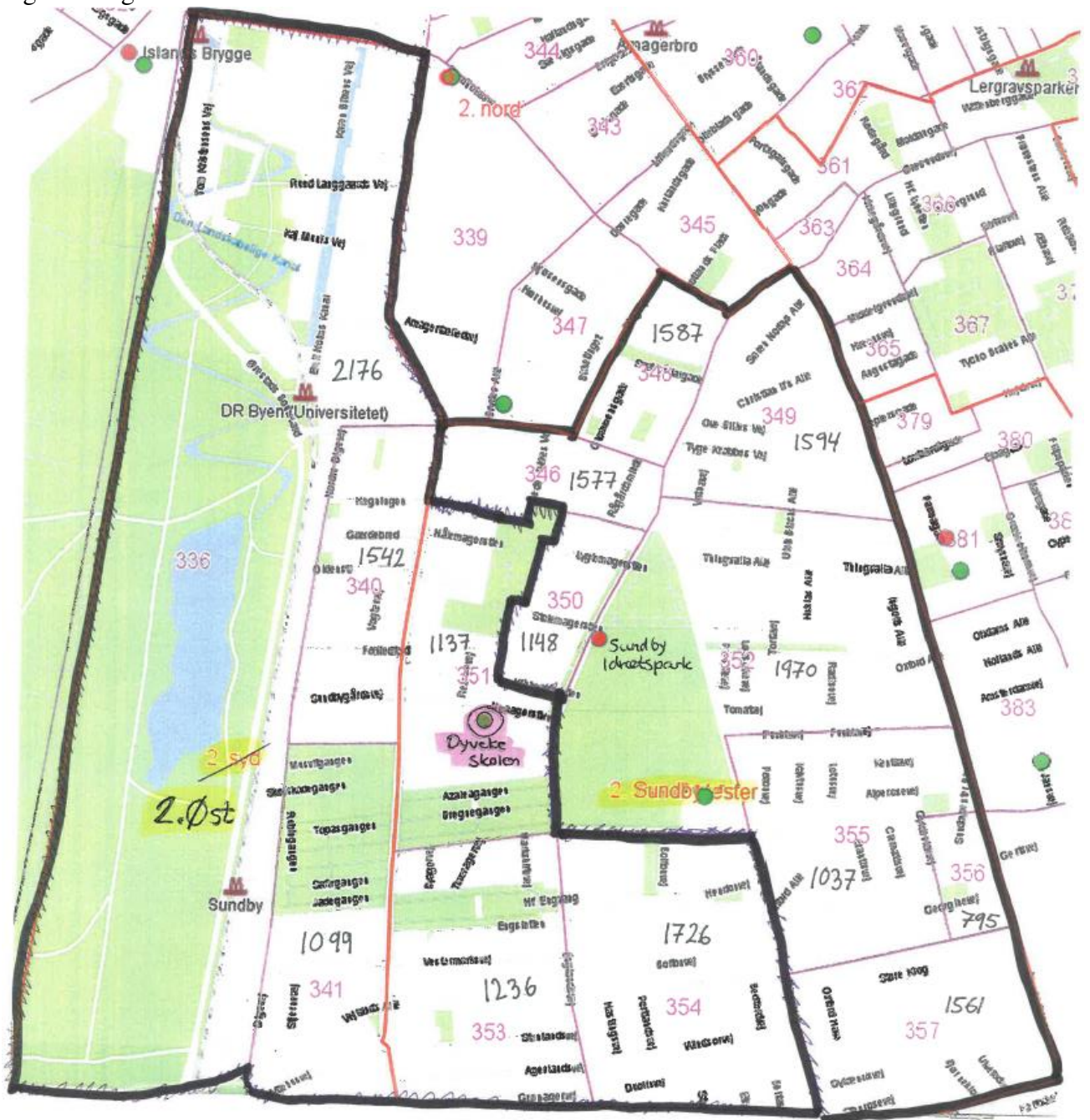
Valgsekretariatet vil undersøge, om Kalvebod Fælled Skole, som står færdig i løbet af 2018, vil være bedre egnet som valgsted end Ørestad Skole. Skolen kommer til at ligge på Else Alfelts Vej 2 (rode 391).

*Tabel 3: Nye afstemningsområder og vælgerantal i 2. kreds*

<b>Afstemningsområde</b>	<b>Vælgerantal</b>	<b>Nyt vælgerantal</b>
2. Syd, Ørestad Skole	14.408	9.591
2. Sundbyvester, Sundby Idrætspark	15.368	11.269
2. Øst, Dyveke Skolen	-	8.916



De nye afstemningsområder i 2. kreds er indtegnet på kortet. Sort streg er ny afgrænsning.



### 5. Nørrebrohallen, Nørrebrohallen

Den 5. valgkreds ligger på Nørrebro og består af 7 afstemningsområder. Afstemningsområdet 5. Midt, De Gamles By havde 3.663 vælgere og er dermed det mindste valgsted i København, og det eneste valgsted, som oplevede en nedgang i vælgertallet ved kommunal- og regionalvalget 2017 (-0,1 procent). 5. Nørrebro, Guldberg Skole oplevede så store udfordringer med køer, at det er valgsekretariatets vurdering, at valgstedets kapacitet er overskredet.

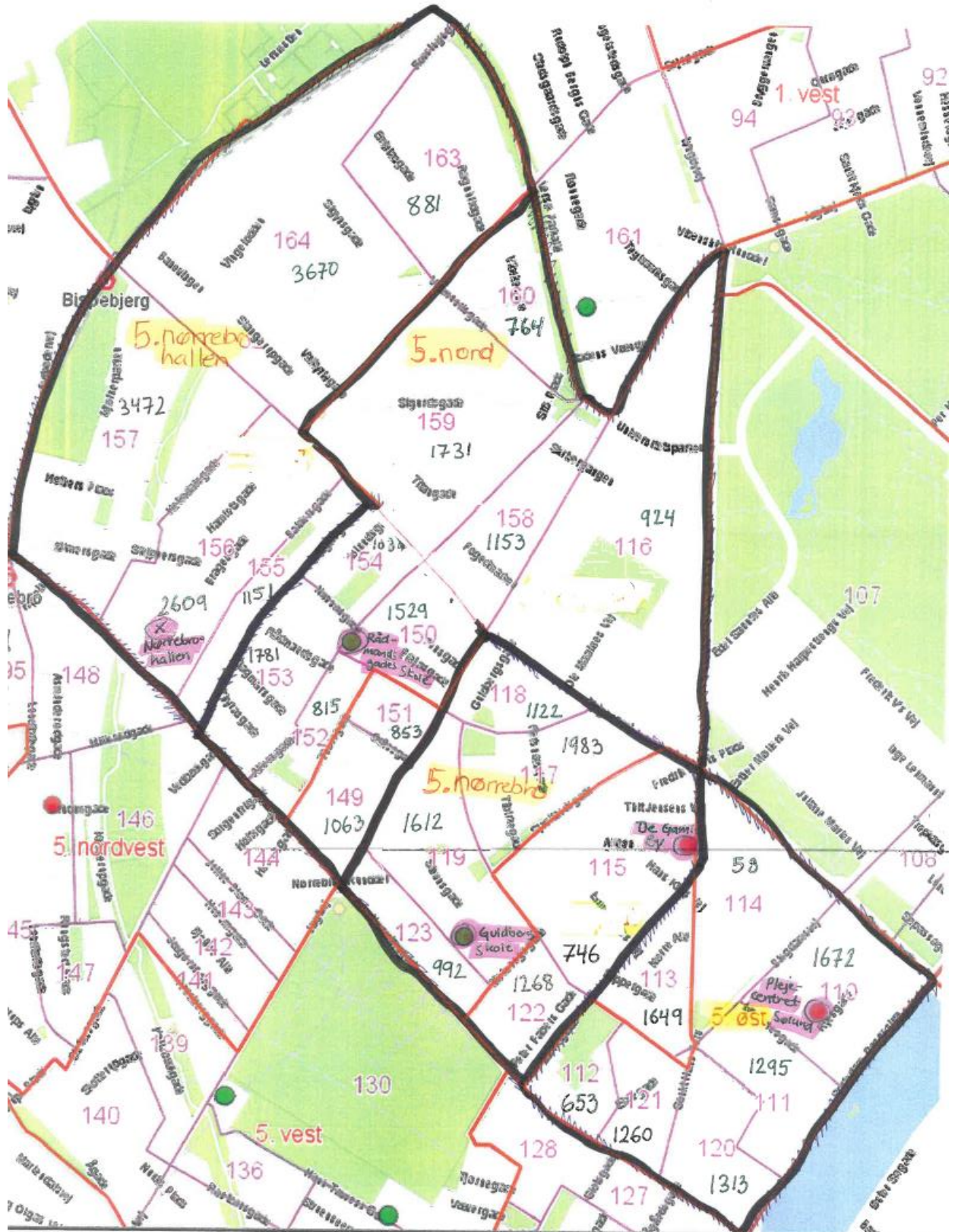
Det foreslås på den baggrund at flytte vælgere fra 5. Midt, De Gamles By til 5. Øst, Sølund og til 5. Nørrebro, Guldberg Skole, men samtidig reducere antallet af vælgere på Guldberg Skole ved at flytte en del af vælgerne til 5. Nord, Rådmandsgades Skole og oprette et nyt afstemningsområde 5. Nørrebrohallen, Nørrebrohallen. 5. Midt, De Gamles By nedlægges herved.

*Tabel 4: Nye afstemningsområder og vælgerantal*

<b>Afstemningsområde</b>	<b>Vælgerantal</b>	<b>Nyt vælgerantal</b>
5. Midt, De Gamles By	3.663	-
5. Øst, Plejecentret Sølund	6.251	7.900
5. Nørrebro, Guldberg Skole	12.197	7.723
5. Nord, Rådmandsgades Skole	16.947	11.652
5. Nord, Nørrebrohallen	-	11.783



De nye afstemningsområder i 5. kreds er indtegnet på kortet. Sort streg er ny afgrænsning.



### 6. Vest, Utterslev Skole

6. Bispebjerg, Tagensbo Skole havde 20.204 vælgere og er dermed det største valgsted i København. Valgstedet har nået en størrelse, hvor antallet af vælgere overstiger valgstedets kapacitet.

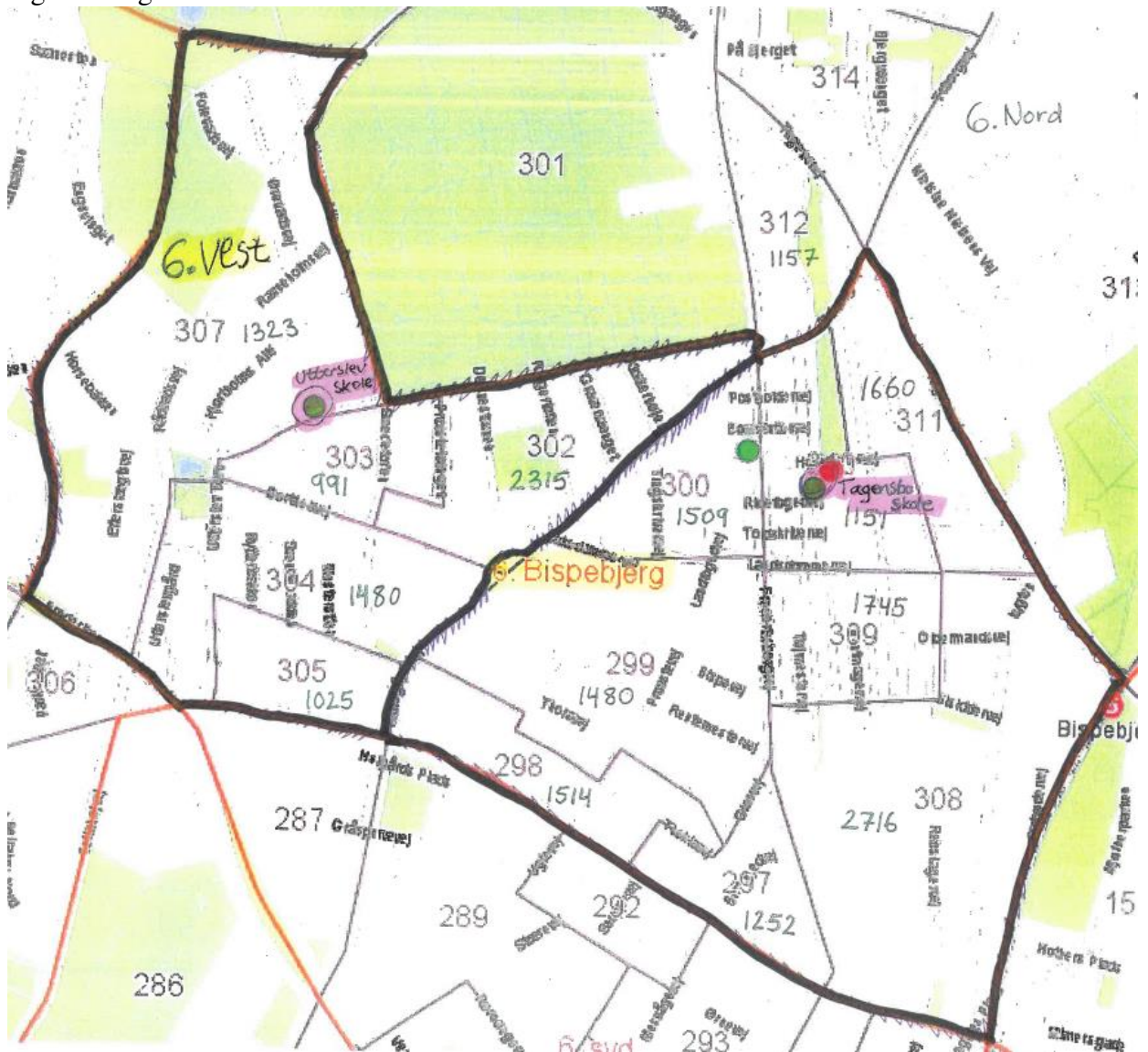
Det foreslås, at 6. Bispebjerg opdeles i to afstemningsområder med det nye afstemningsområde 6. Vest, Utterslev Skole. Den nye inddeling lægger et afstemningsområde på hver side af Tomsgårdsvej, så vælgere fremover ikke skal passere den trafikerede vej for at stemme.

*Tabel 5: Nye afstemningsområder og vælgerantal i 6. kreds*

<b>Afstemningsområde</b>	<b>Vælgerantal</b>	<b>Nyt vælgerantal</b>
6. Bispebjerg, Tagensbo Skole	20.204	13.027
6. Vest, Utterslev Skole	-	7.134



De nye afstemningsområder i 6. kreds er indtegnet på kortet. Sort streg er ny afgrænsning.



### Fremtidige ændringer i afstemningsområder

Befolkningsvæksten i København betyder, at der er visse områder, hvor det frem mod kommunal- og regionalvalget i 2025 vil være nødvendigt at ændre afstemningsområderne, dels når befolkningstallet i et område tilsiger det, og dels når nye folkeskoler og idrætshaller er bygget i området.

Valgsekretariatet følger løbende udviklingen i vælgertallet. Blandt andre følgende områder vil på sigt skulle vurderes i forhold til oprettelse af nye afstemningsområder:

### Nordhavn, ny folkeskole på Levantkaj

I forbindelse med udbygningen af Nordhavn vil der på et tidspunkt blive etableret en ny folkeskole på Levantkaj (rode 72). Skolen vil dog ikke stå færdig inden næste kommunal- og regionalvalg i 2021.

Når den nye folkeskole i Nordhavn er klar, vil valgsekretariatet se på en ny ændring af afstemningsområder, hvorved Nordhavn vil kunne få sit eget valgsted på den nye folkeskole.

### Sydhavnen, ny folkeskole og idrætshal på Sluseholmen

Den nyudbyggede del af Sydhavn oplever en stigende befolkningstilvækst, som fra kommunal- og regionalvalget 2013 til 2017 var på 52,3 procent med et vælgertal på 8.790. Det er valgsekretariatets vurdering, at Skolen i Sydhavnen har kapacitet til afholdelse af et kommunal- og regionalvalg i 2021 på trods af befolkningstilvæksten.

Ved kommunal- og regionalvalget i 2025 forventes der at være bygget en ny folkeskole på Sluseholmen med tilhørende idrætshal. Det nuværende valgsted og det kommende valgsted vil ligge i samme rode (rode 196). Når idrætshallen står færdig, vil valgsekretariatet undersøge, om den nye idrætshal har større kapacitet end det nuværende valgsted.

## **Bilag 1: Oversigt over rodeændringer**

### 1. Øst, Skolen på Strandboulevarden

*Tabel 6: Roder, der flyttes fra 1. Østerbro, Idrætshuset til 1. Øst, Skolen på Strandboulevarden*

<b>Rode</b>	<b>Antal vælgere, der flyttes</b>	<b>Beliggenhed</b>
72	1.693	Beliggende i Nordhavn
75	1.085	Skolen på Strandboulevarden ligger i rode 75. Afgrænset af Rosenvængets Hovedvej, A.F. Kriegers Vej, Hobrogade, Gammel Kalkbrænderivej, Strandboulevarden
79	1.465	Kvarteret omkring Nordhavn Station. Afgrænset af Strandboulevarden, Nordre Frihavnsvej, Kalkbrænderihavnsvej, Århusvej
86	35	Beliggende i Nordhavn
	I alt 4.278	

*Tabel 7: Roder, der flyttes fra 1. Syd, Remisen til 1. Øst, Skolen på Strandboulevarden*

<b>Rode</b>	<b>Antal vælgere, der flyttes</b>	<b>Beliggenhed</b>
71	1.697	Afgrænset af Næstvedgade, Livjærgade, Holsteinsvej, Kalkbrænderihavnsvej, Jens Munks Gade, Strandboulevarden
76	798	Afgrænset af Strandboulevarden, Nordre Frihavnsvej, Kalkbrænderihavnsvej, Jens Munks Gade

395	1.429	Afgrænset af Kalkbrænderihavnsvej, Langelinie, Langeliniekaj, Pakhusvej, Midtermolen, Amerikakaj, Marmorvej
	I alt 3.924	

## 2. Øst, Dyveke Skolen

*Tabel 8: Roder, der flyttes fra 2. Syd, Ørestad Skole til 2. Øst, Dyveke Skolen*

Rode	Antal vælgere, der flyttes	Beliggenhed
336	2.176	Afgrænset af Njalsgade, Amagerfælledvej, Grønjordsvej, Nordre Digevej, Digevej, Vejlands Allé, Ørestads Boulevard
340	1.542	Afgrænset af Grønjordsvej, Røde Mellemvej, Fuglekongegangen, Digevej, Nordre Digevej
341	1.099	Afgrænset af Fuglekongegangen, Røde Mellemvej, Toskiftevej, Fællediget, Digevej
	I alt 4.817	

*Tabel 9: Roder, der flyttes fra 2. Sundbyvester, Sundby Idrætspark til 2. Øst, Dyveke Skolen*

Rode	Antal vælgere, der flyttes	Beliggenhed
351	1.137	Dyvekeskolen ligger i rode 351. Afgrænset af Røde Mellemvej, Sundbyvestervej, Englandsvej, Hjulmagerstien
353	1.236	Afgrænset af Sundbyvestervej, Englandsvej, Bygrænsen, Røde Mellemvej
354	1.726	Afgrænset af Sundbyvestervej, Irlandsvej, Følfodvej, Englandsvej
	I alt 4.099	

## 5. Nørrebrohallen, Nørrebrohallen

*Tabel 10: Roder, der flyttes fra 5. Midt, De Gamles By til 5. Øst, Plejecentret Sølund*

Rode	Antal vælgere, der flyttes	Beliggenhed
113	1.649	Afgrænset af Møllegade, Nørre Allé, Guldbergsgade
	I alt 1.649	

*Tabel 11: Roder, der flyttes fra 5. Midt, De Gamles By til 5. Nørrebro, Guldberg Skole*

Rode	Antal vælgere, der flyttes	Beliggenhed
115	746	Afgrænset af Sjællandsgade, Tagensvej, Nørre Allé, Guldbergsgade
122	1.268	Afgrænset af Meinungsgade, Guldbergsgade, Møllegade, Nørrebrogade
	I alt 2.014	

Tabel 12: Roder, der flyttes fra 5. Nørrebro, Guldberg Skole til 5. Nord, Rådmandsgades Skole

Rode	Antal vælgere, der flyttes	Beliggenhed
116	924	Afgrænset af Jagtvej, Nørre Allé, Tagensvej
149	1.063	Afgrænset af Nørrebrogade, Thorsgade, Odinsgade, Jagtvej
151	853	Afgrænset af Thorsgade, Odinsgade, Jagtvej, Mimersgade
158	1.153	Afgrænset af Jagtvej, Tagensvej, Rådmandsgade
159	1.731	Afgrænset af Tagensvej, Haraldsgade, Vermundsgade, Rådmandsgade
160	764	Afgrænset af Vermundsgade, Lersø Parkallé, Haraldsgade
	I alt 6.488	

Tabel 13: Roder, der flyttes fra 5. Nord, Rådmandsgades Skole til 5. Nørrebrohallen, Nørrebrohallen

Rode	Antal vælgere, der flyttes	Beliggenhed
155	1.151	Afgrænset af Nørrebrogade, Baldersgade, Tagensvej, Ægirsgade
156	2.609	Afgrænset af Baldersgade, Nørrebrogade, Heimdalsgade, Tagensvej
157	3.472	Afgrænset af Nørrebrogade, jernbanen, Tagensvej, Heimdalsgade
163	881	Afgrænset af Vermundsgade, Haraldsgade, Lersø Parkallé, Røvsingsgade
164	3.670	Afgrænset af Tagensvej, jernbanen, Røvsingsgade, Vermundsgade, Haraldsgade
	I alt 11.783	

## 6. Vest, Utterslev Skole

Tabel 14: Roder, der flyttes fra 6. Bispebjerg, Tagensbo Skole til 6. Vest, Utterslev Skole

Rode	Antal vælgere, der flyttes	Beliggenhed
302	2.315	Afgrænset af Skoleholdervej, Dortheavej, Tomsgårdsvej
303	991	Afgrænset af Skoleholdervej, Dortheavej, Præstelængen, Birkedommervej, Smedetoften
304	1.480	Afgrænset af Dortheavej, Utterslevvej, Hareskovvej, Frederikssundsvej, Sokkelundsvej, Møntmestervej, Tomsgårdsvej
305	1.025	Afgrænset af Frederikssundsvej, Sokkelundsvej, Møntmestervej, Tomsgårdsvej
307	1.323	Afgrænset af Skoleholdervej, Utterslevvej, Hareskovvej, Hyrdevangen, Mosesvinget, Rådvalsvej, Støvnæs Allé
	I alt 7.134	