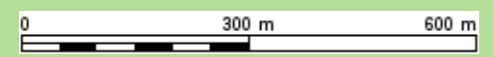


Fjernkølecentralens placering



Målforhold 1:10000
 Dato 18-05-2017
 Udskrevet af CC8Z

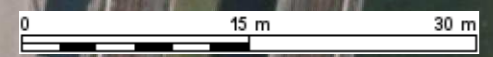




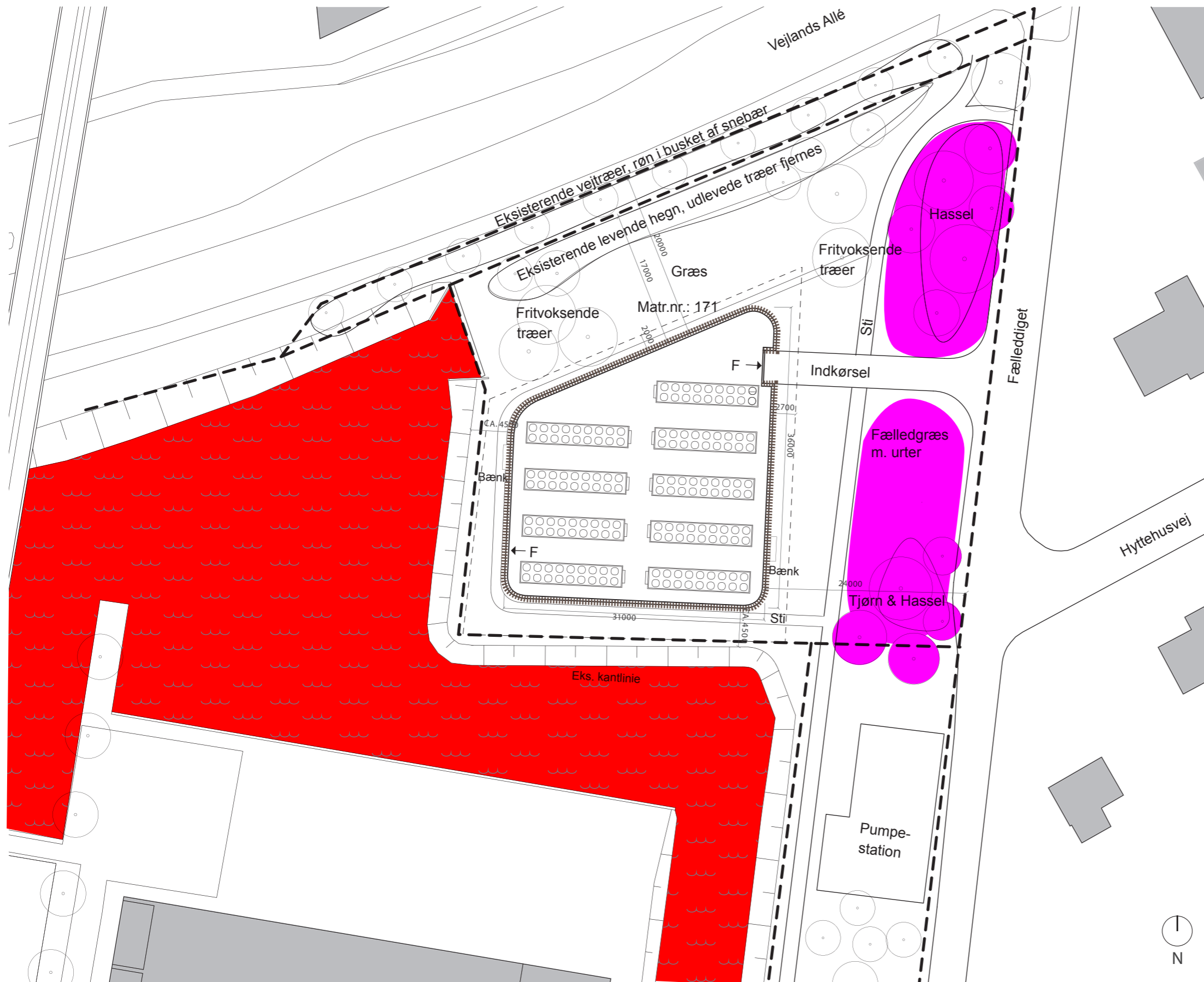
Eksisterende forhold







Målforshold	1:500
Dato	15-05-2017
Udskrevet af	CC8Z



Kort og data er vejledende. © Geodatastyrelsen



Fremtidige forhold 1:500

-  Fjernkøleanlæggets facade
-  Vand/kanal
-  Beplantning som styrkes
-  Cykelsti (grøn cykelrute)/sti

