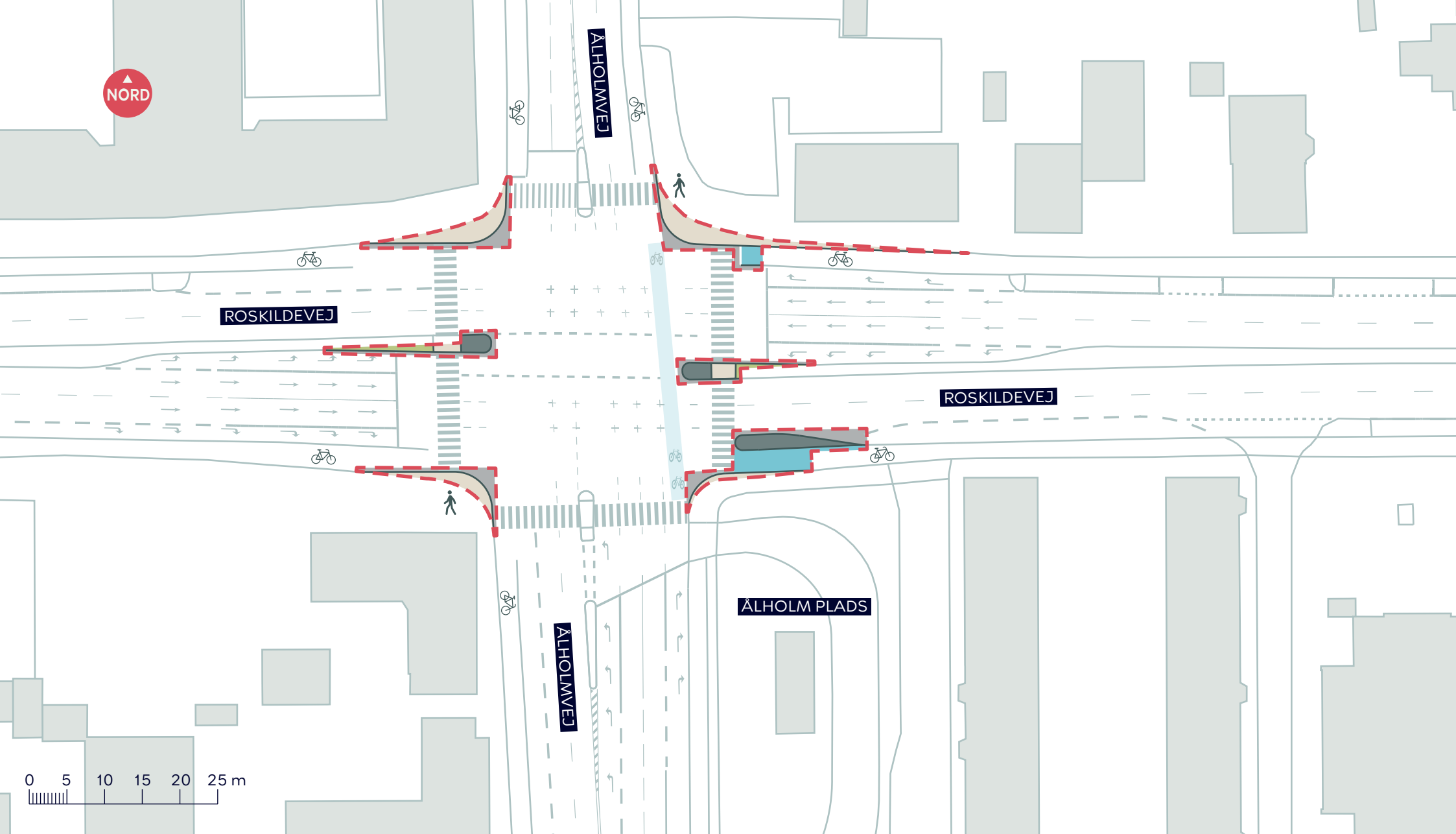


- - - Anlægsområde Kommunegrænse
- Vendeplads Udstigningsperron
- Cykelsti Cykelbane for skolebørn Overkørsel
- Eksisterende træ (3 stk.) ○ Træ der fældes (2 stk.) Mulig begrønning


SIKKER SKOLEVEJ, ÅLHOLM SKOLE
 Valby
 Projektforslag
BILAG 4 SAMLET

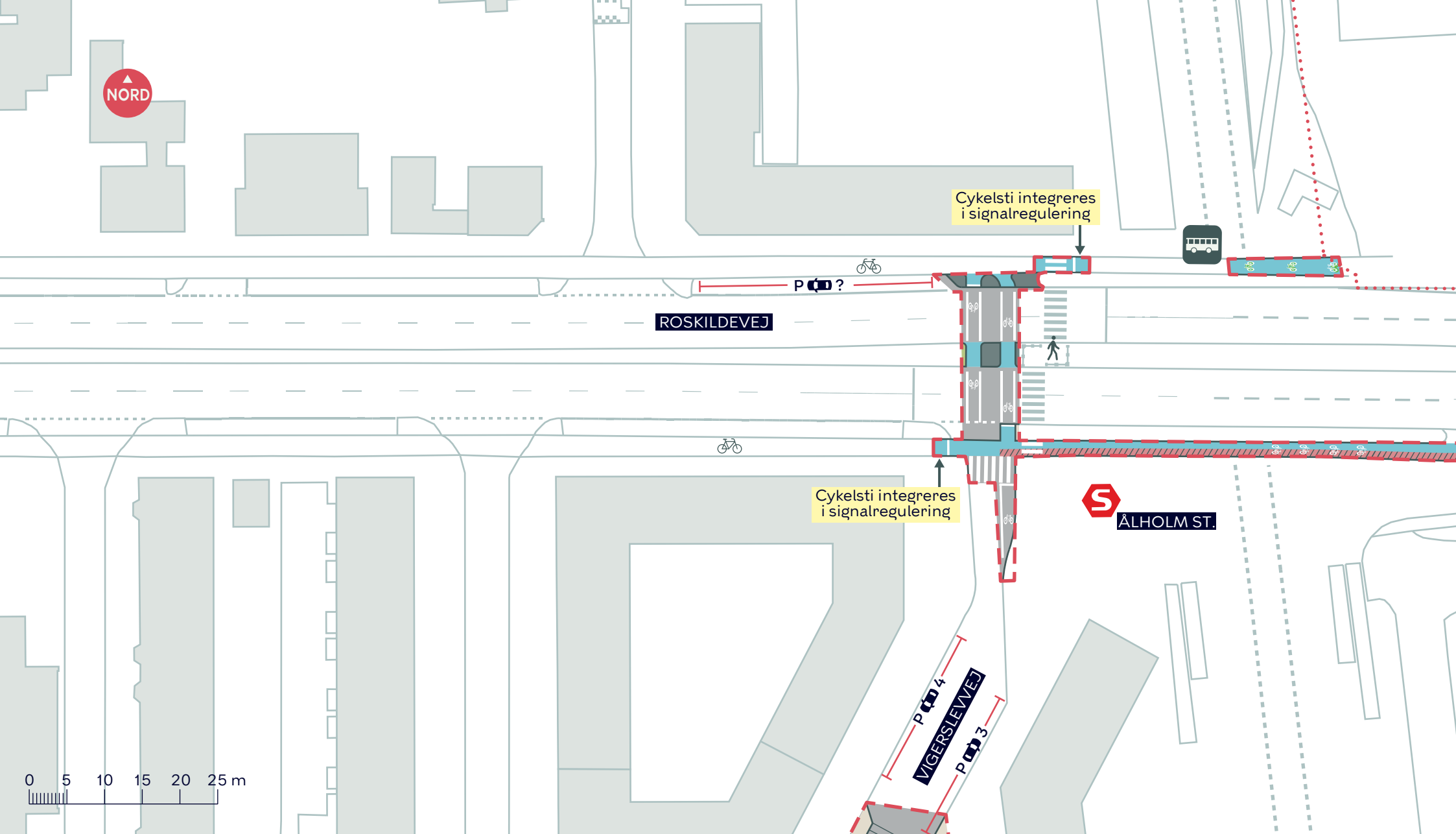




- - - Anlægsområde
- Cykelsti


SIKKER SKOLEVEJ, ÅLHOLM SKOLE
 Valby
 Projektforslag
BILAG 4A

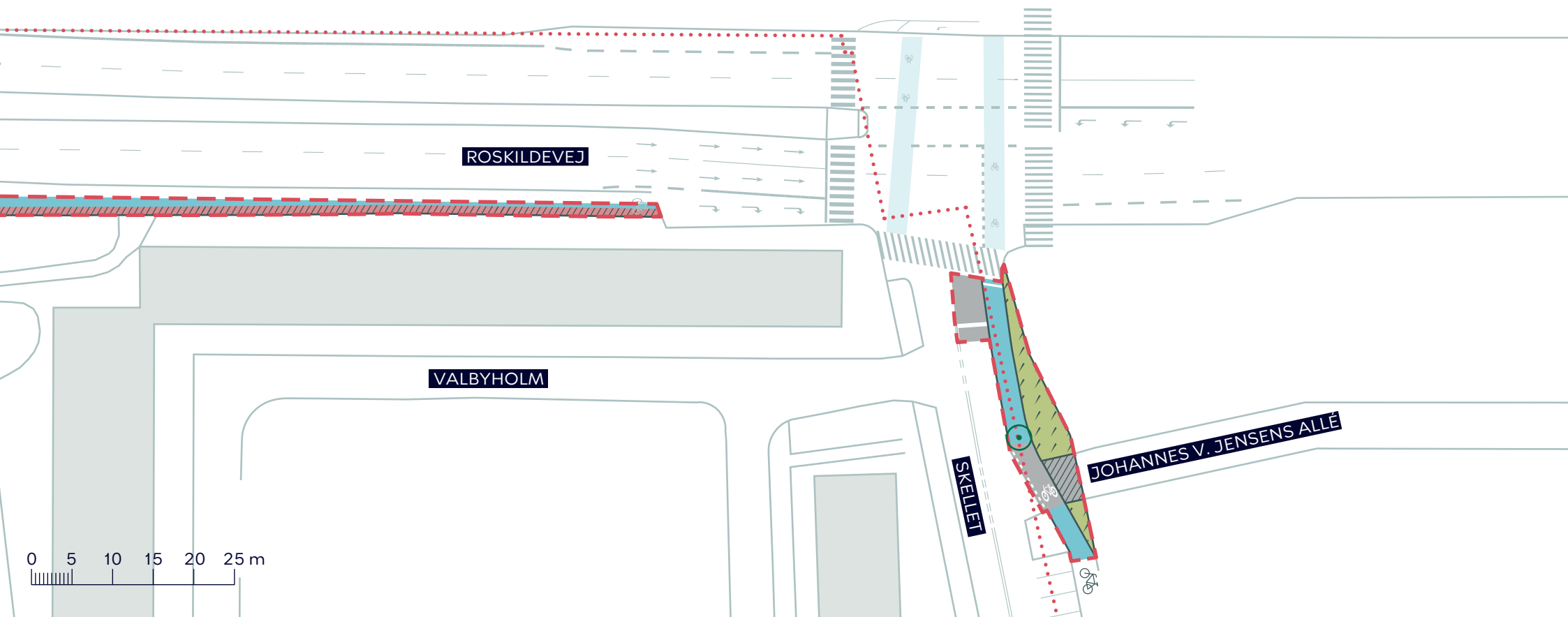




- Anlægsområde
- Cykelsti
- Cykelbane for skolebørn

SIKKER SKOLEVEJ, ÅLHOLM SKOLE
 Valby
 Projektforslag
BILAG 4B

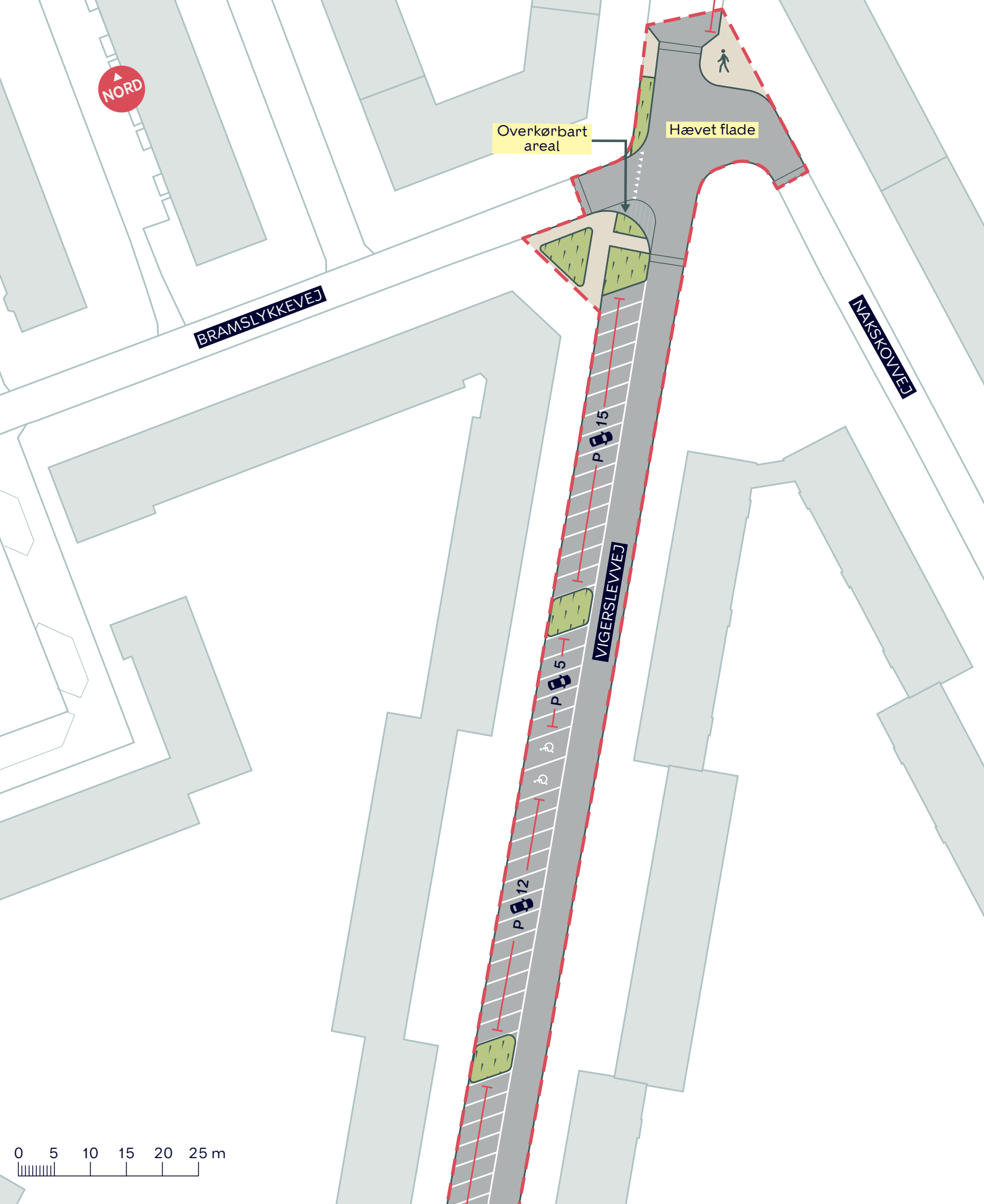




- - - - - Anlægsområde
- Kommunegrænse
- Cykelsti
- /// Cykelbane for skolebørn
- /// Overkørsel
- Træ der fældes (1 stk.)
- /// Mulig begrønning

SIKKER SKOLEVEJ, ÅLHOLM SKOLE
Valby
Projektforslag
BILAG 4C





Overkørbart areal

Hævet flade

BRAMSLYKKEVEJ

NAKSØVEJ

P 15

VIGERSLEVVEJ

P 5

P 5

P 12

0 5 10 15 20 25 m

--- Anlægsområde

/// Mulig begrønning

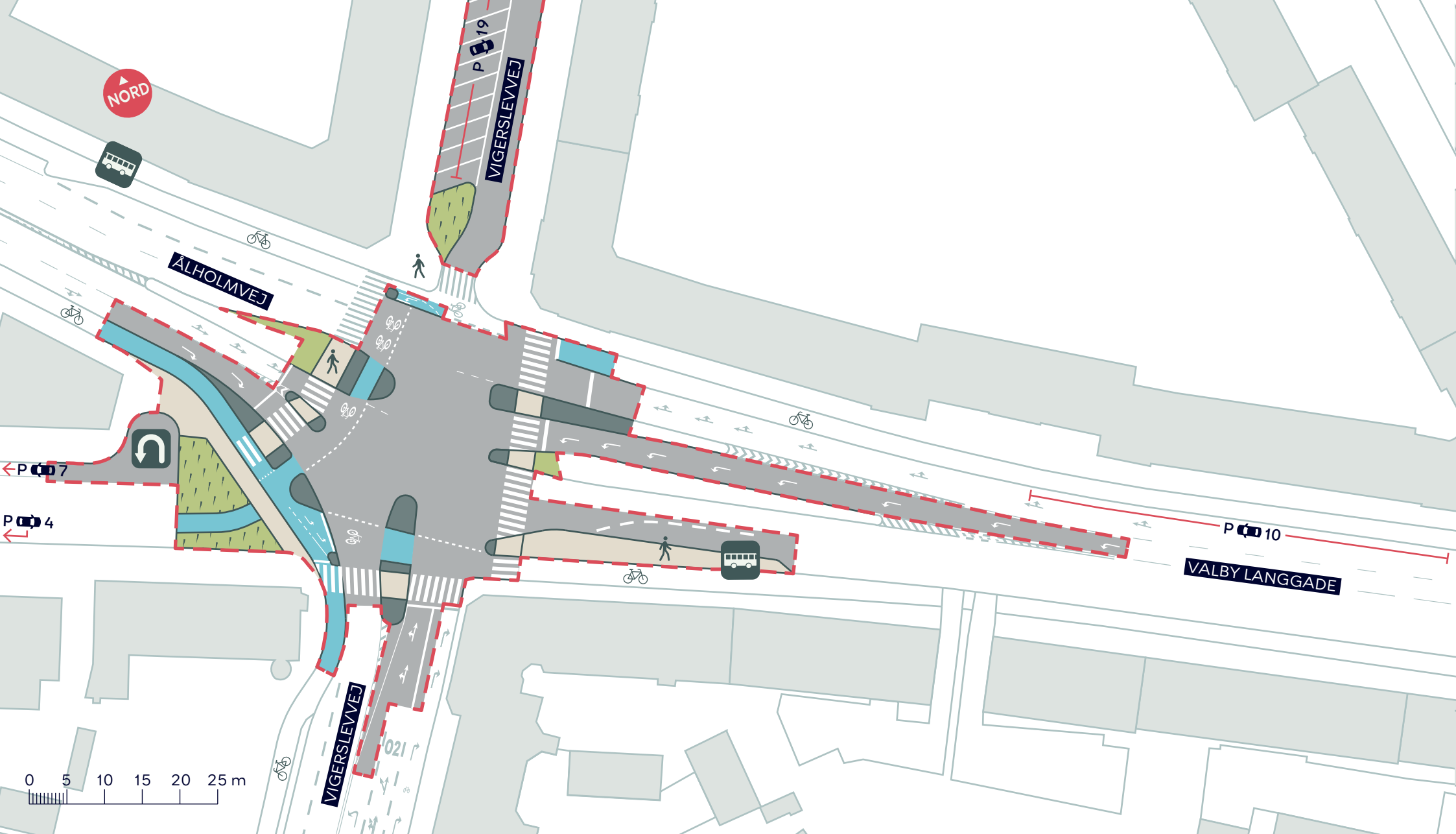
SIKKER SKOLEVEJ, ÅLHOLM SKOLE

Valby

Projektforslag


BILAG 4D

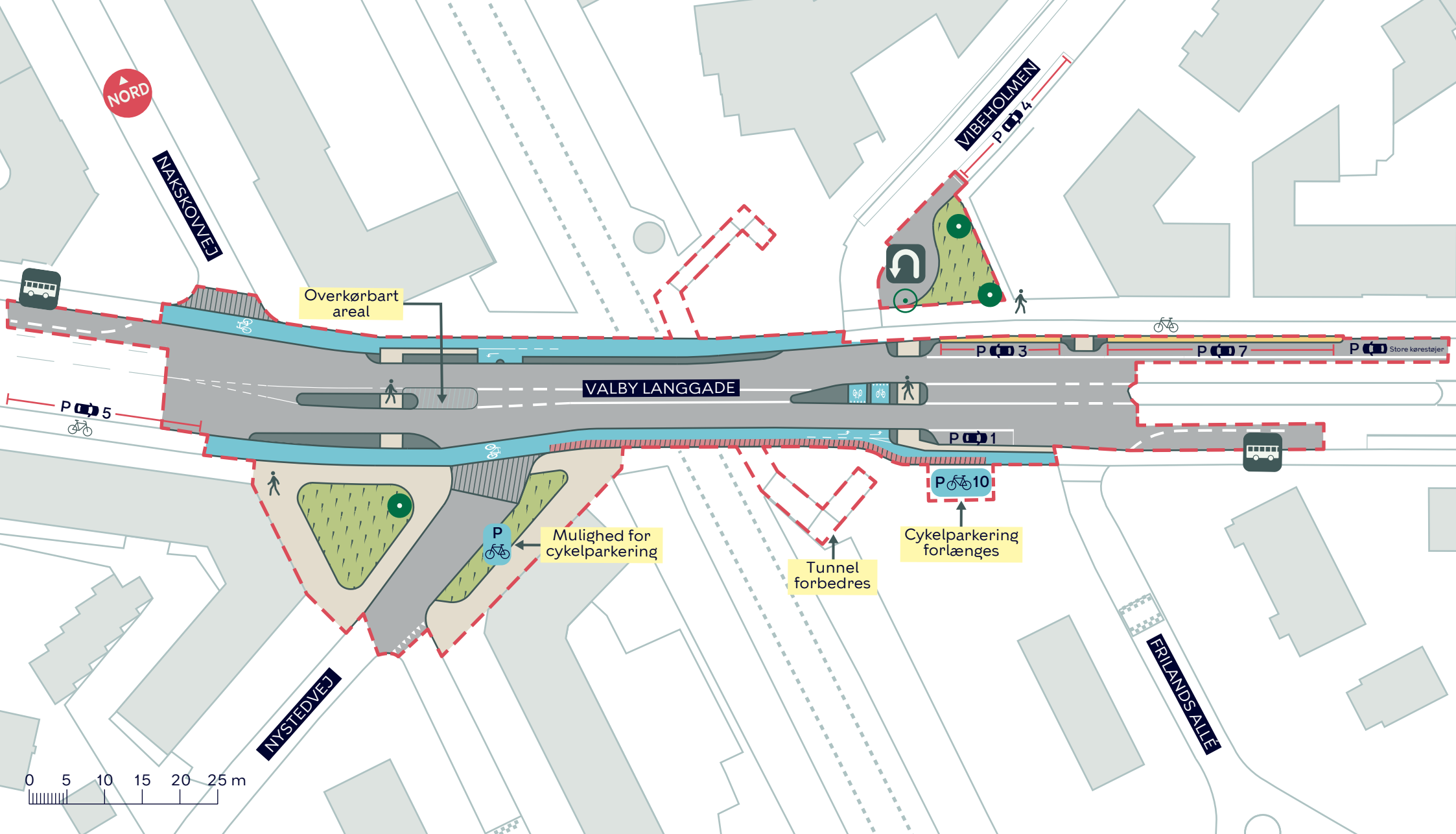




- Anlægsområde
- ↻ Vendeplads
- Cykelsti
- Mulig begrønning


SIKKER SKOLEVEJ, ÅLHOLM SKOLE
 Valby
 Projektforslag
BILAG 4E

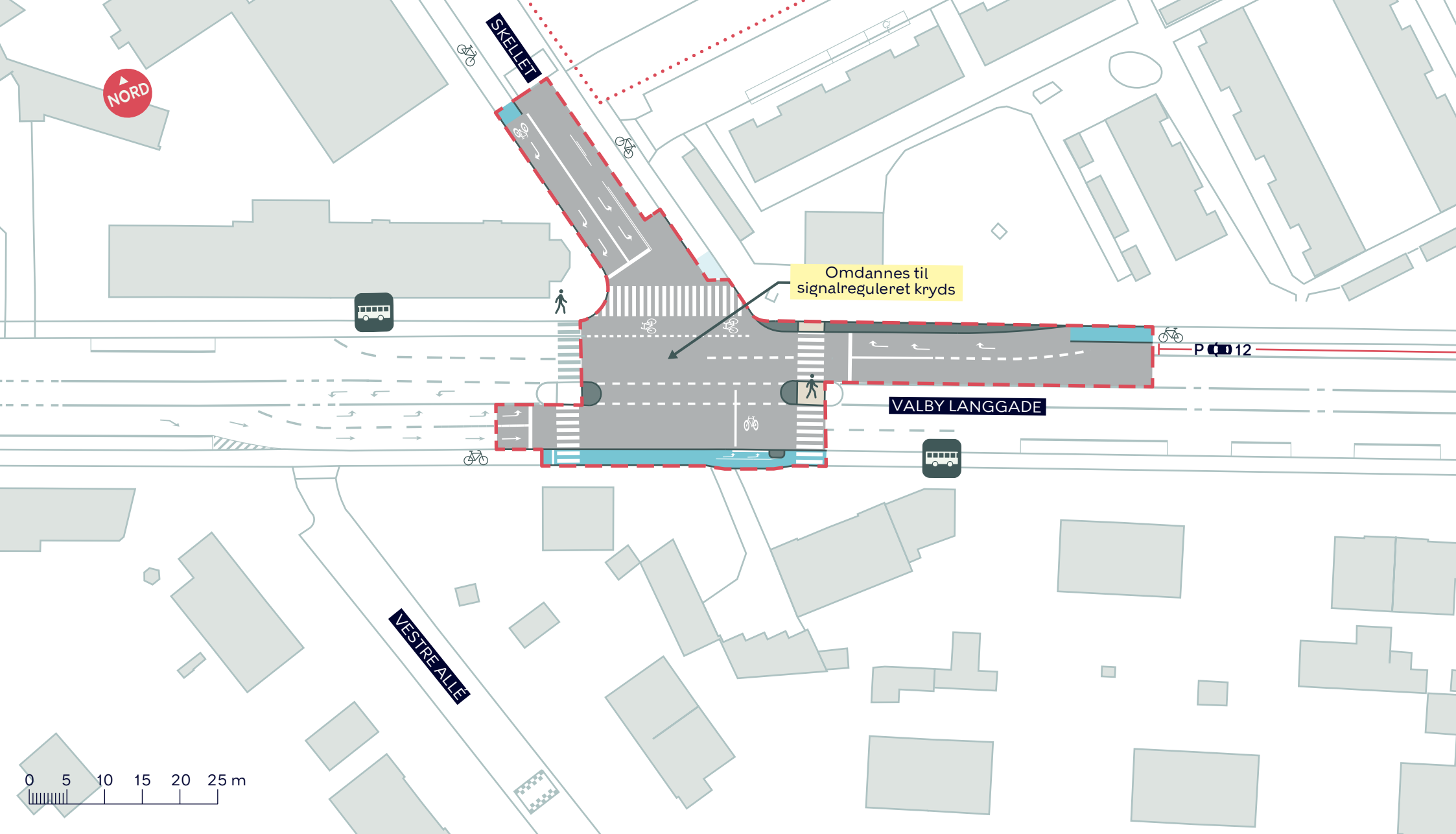




- Anlægsområde
- Vendeplads
- Udstigningsperron
- Cykelsti
- Cykelbane for skolebørn
- Overkørsel
- Eksisterende træ (3 stk.)
- Træ der fældes (1 stk.)
- Mulig begrønning

SIKKER SKOLEVEJ, ÅLHOLM SKOLE
 Valby
 Projektforslag
BILAG 4F





Omdannes til signalreguleret kryds

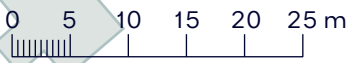
VALBY LANGGADE

SKELLET

VESTRE ALLE

P 12

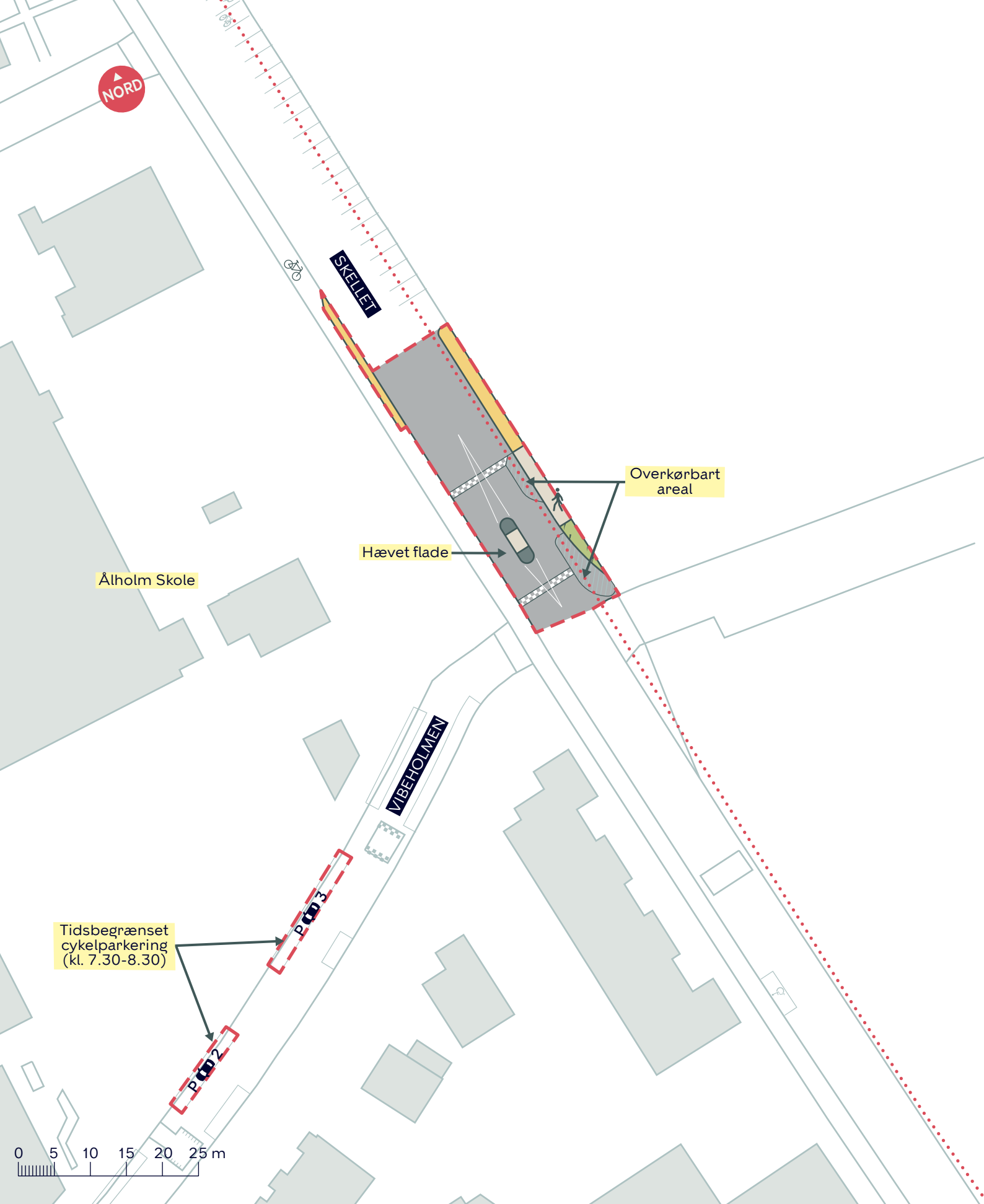
NORD



- - - Anlægsområde
- Cykelsti

SIKKER SKOLEVEJ, ÅLHOLM SKOLE
 Valby
 Projektforslag
BILAG 4G





Ålholm Skole

SKELLET

Overkørbart areal

Hævet flade

VIBEHOLMEN

Tidsbegrænset cykelparkering (kl. 7.30-8.30)

P102

P103



- - - - Anlægsområde
- Kommunegrænse
- Udstigningsperron
- Mulig begrønning

SIKKER SKOLEVEJ, ÅLHOLM SKOLE

Valby

Projektforslag

BILAG 4H

