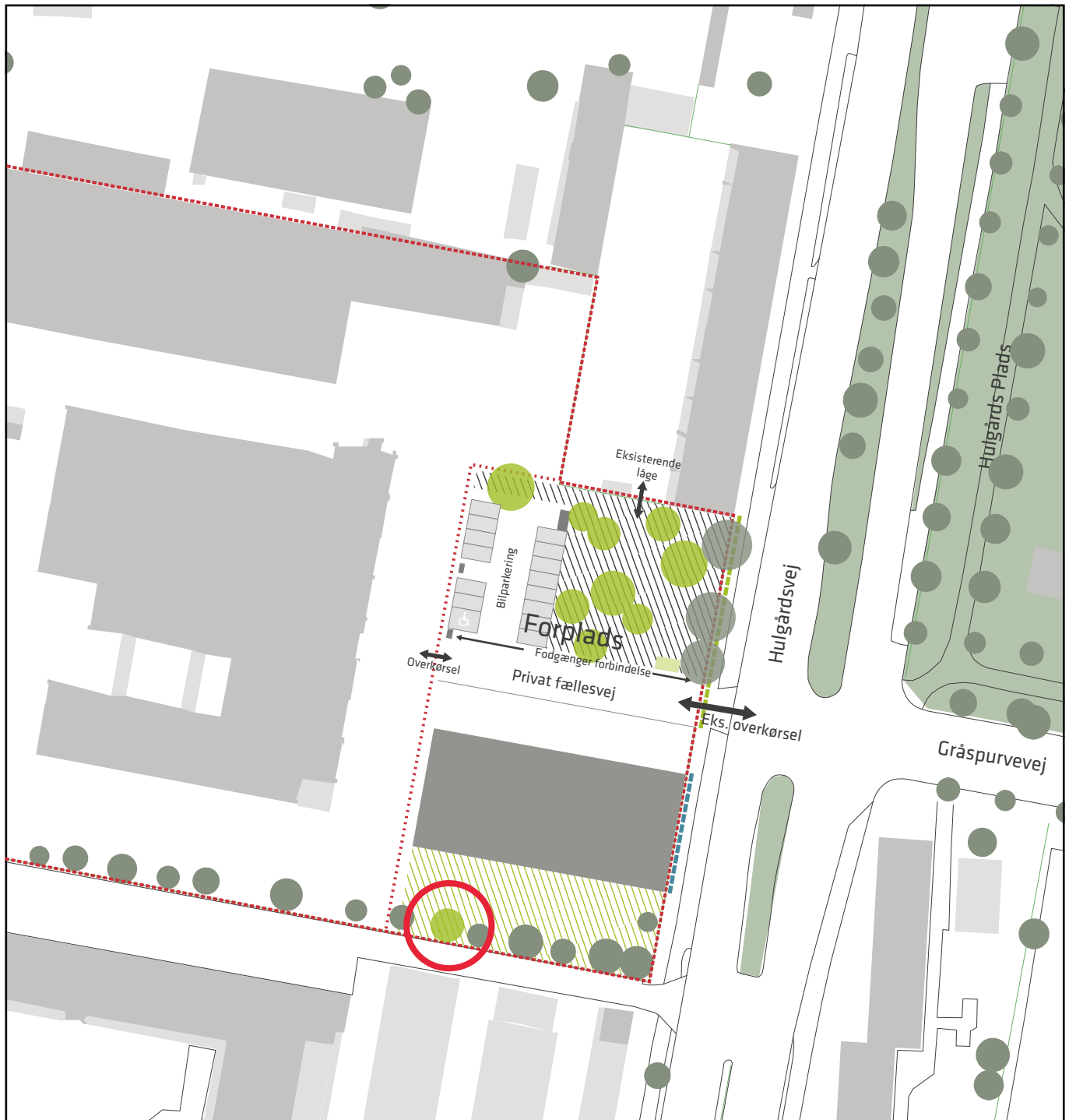
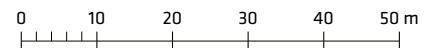


Tegning nr. 3 – Vej og byrum

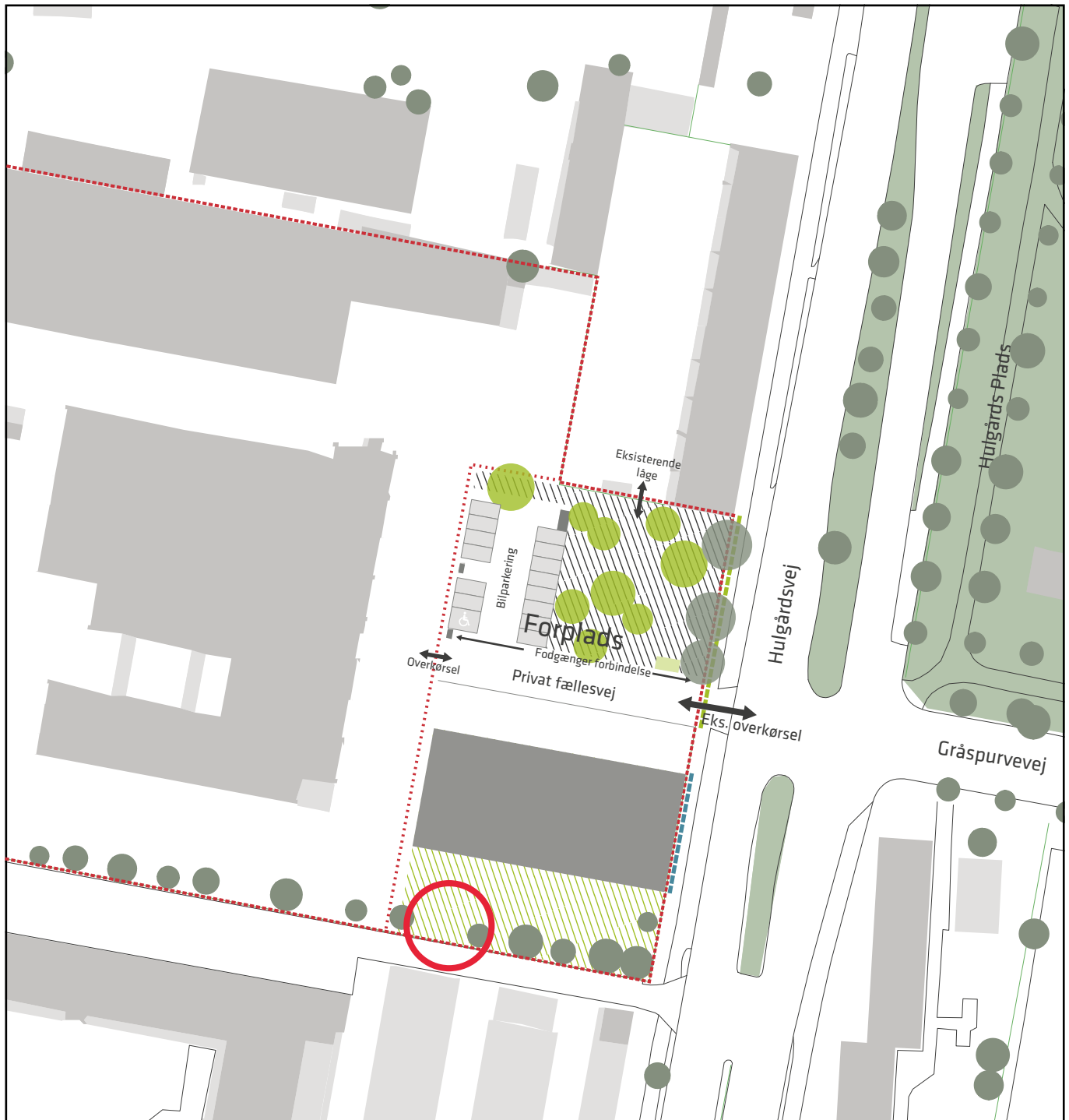


- | | | | |
|--|--|--|-----------------------------------|
| | Lokalplanområde | | Opholdsareal |
| | Grænse mellem underområder | | Nyanlagt græs / blomstereng |
| | Principielt fodaftryk af bygning | | Eksisterende træer |
| | Principiel placering af cykelparkering | | Principiel placering af nye træer |
| | Må ikke hegnes | | |
| | Facade med åbne vinduespartier i minimum 30% af facaden i de to nederste etager. | | |

1:1000

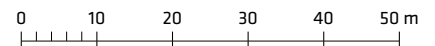


Tegning nr. 3 – Vej og byrum - revideret



- | | | | |
|---|--|---|-----------------------------------|
|  | Lokalplanområde |  | Opholdsareal |
|  | Grænse mellem underområder |  | Nyanlagt græs / blomstereng |
|  | Principielt fodaftryk af bygning |  | Eksisterende træer |
|  | Principiel placering af cykelparkering |  | Principiel placering af nye træer |
|  | Må ikke hegnes | | |
|  | Facade med åbne vinduespartier i minimum 30% af facaden i de to nederste etager. | | |

1:1000



Illustrationsplan s. 7



Situationsplan (princip)
Illustration: Entasis

Illustrationsplan s. 7 - revideret



Situationsplan (princip)
Illustration: Entasis