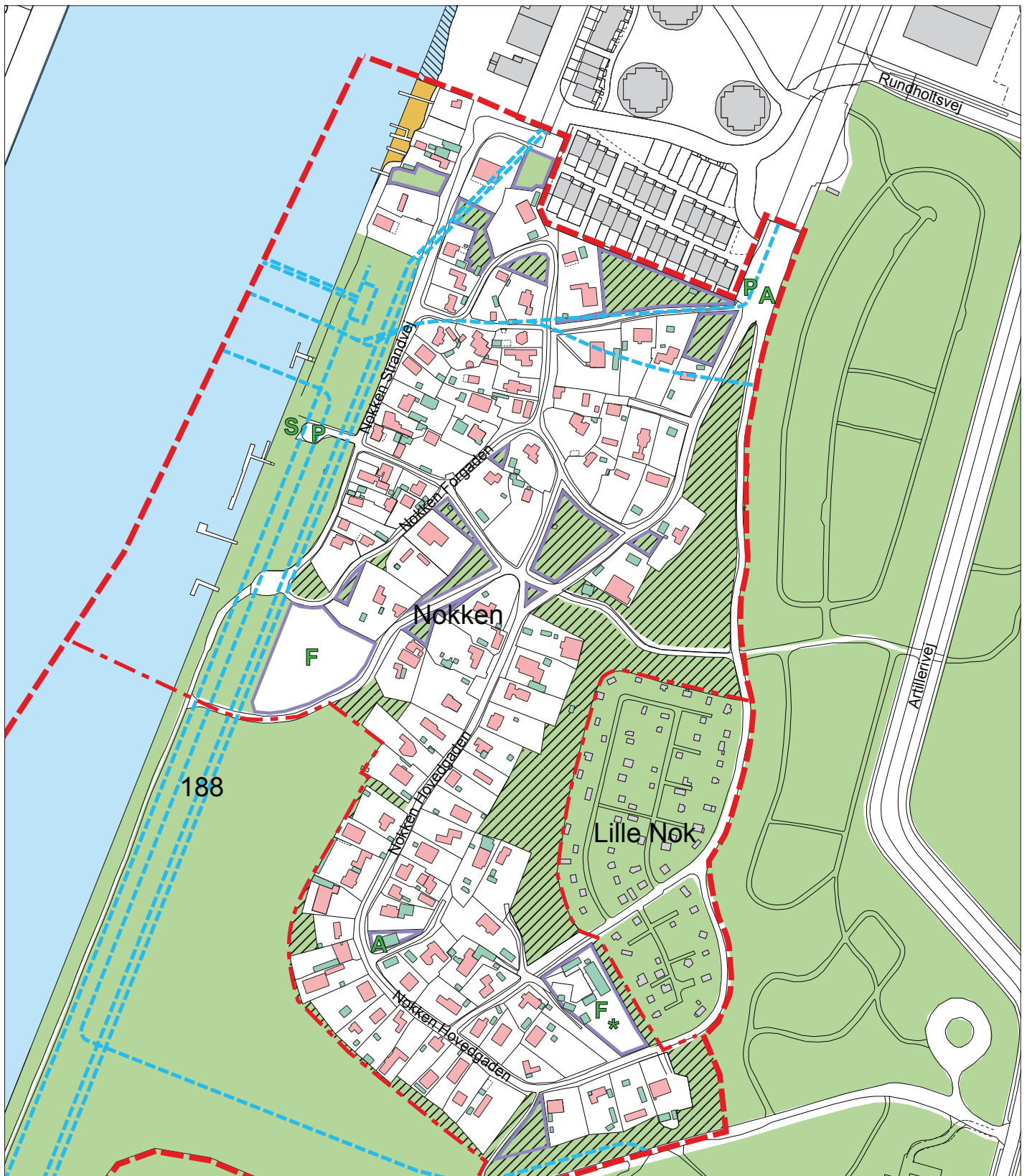

















# Bilag 8



- |  |  |   |                                  |   |                                       |
|--|--|---|----------------------------------|---|---------------------------------------|
|  | Lokalplanområde                                      |  | Mulighed for fælleshuse          |  | Kolonihavehuse                        |
|  | Grænse mellem underområder                           |  | Affald                           |  | Skure på Nokken                       |
|  | Ledningsanlæg  |  | Parkering                        |  | Grønne arealer med krat mv. på Nokken |
|  | Vandareal, der kan opfyldes                          |  | Standplads for optagning af både |  | Grønne arealer                        |
|  | Vandareal, der kan opfyldes i.h.t. lokalplan nr. 410 |  | Mulighed for yderligere lodder   |   |                                       |
|  | Fælleslodder   |   |                                  |   |                                       |