



Signaturforklaring

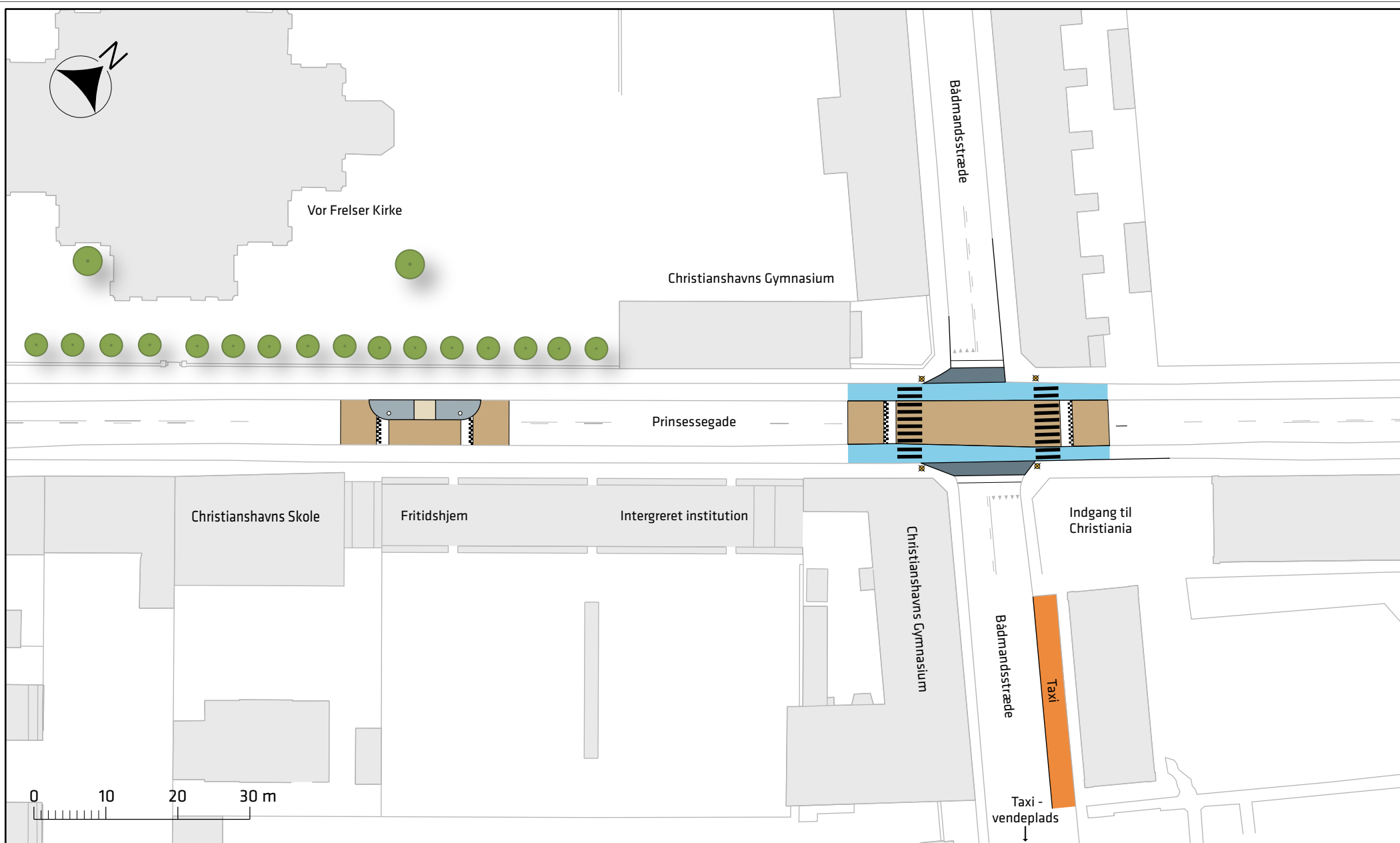
-  P-forbud i myldretiden
-  Eks. træ

Prinsessegade










Projektforslag

Bilag 2a





Signaturforklaring

- |   |             |   |                 |   |                 |
|---|-------------|---|-----------------|---|-----------------|
|  | Hævet flade |  | Overkørsel      |  | Signal          |
|  | Fortov      |  | Helle           |  | Taxi-holdeplads |
|  | Cykelsti    |  | Knækbar pullert |  | Eks. træ        |

Prinsessegade

Projektforslag

Bilag 2b













Christianshavns Skole

Burmeistersgade

Prinsessegade

0 10 20 30 m

Signaturforklaring

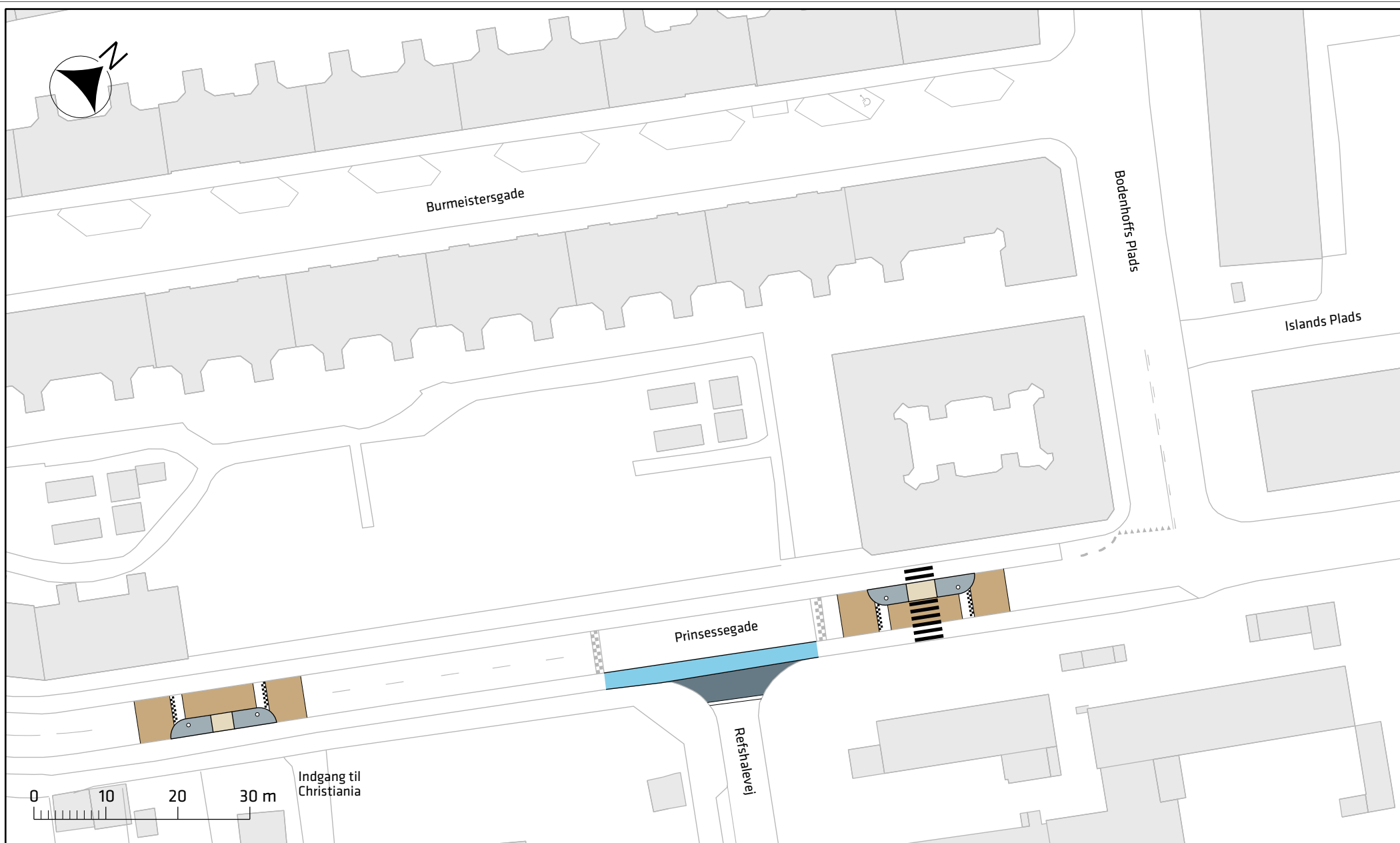
- |   |             |   |                 |   |                  |
|---|-------------|---|-----------------|---|------------------|
|  | Hævet flade |  | Helle           |  | Chausséstensbånd |
|  | Fortov      |  | Knækbar pullert |  | Hævet kantsten   |
|  | Cykelsti    |  | Eks. træ        |   |                  |

Prinsessegade







Projektforslag

Bilag 2c





Signaturforklaring

- |   |             |   |                 |
|---|-------------|---|-----------------|
|  | Hævet flade |  | Overkørsel      |
|  | Fortov      |  | Helle           |
|  | Cykelsti    |  | Knækbar pullert |

Prinsessegade

Projektforslag

Bilag 2d

