






-  Eksisterende træ
-  Fyrretræ
-  Pullert med lys
-  Strækning A, grussti
-  Snit A-A

**BELYSNING AF STIERNE
OMKRING DAMHUSSØEN**

Strækning A
Projektforslag

SAMLET BILAG 2A









DAMHUSSØEN

PETER BANGS VEJ

ALFOMVEJ



-  Eksisterende træ
-  Pullert med lys
-  Strækning A, grussti
-  Snit A-A

BELYSNING AF STIERNE OMKRING DAMHUSSØEN

Strækning A
Projektforslag

BILAG 2-A1



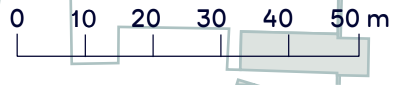






DAMHUSSØEN

PETER BANGSVEJ

ROSKILDEVEJ

VALBY LANGGADE



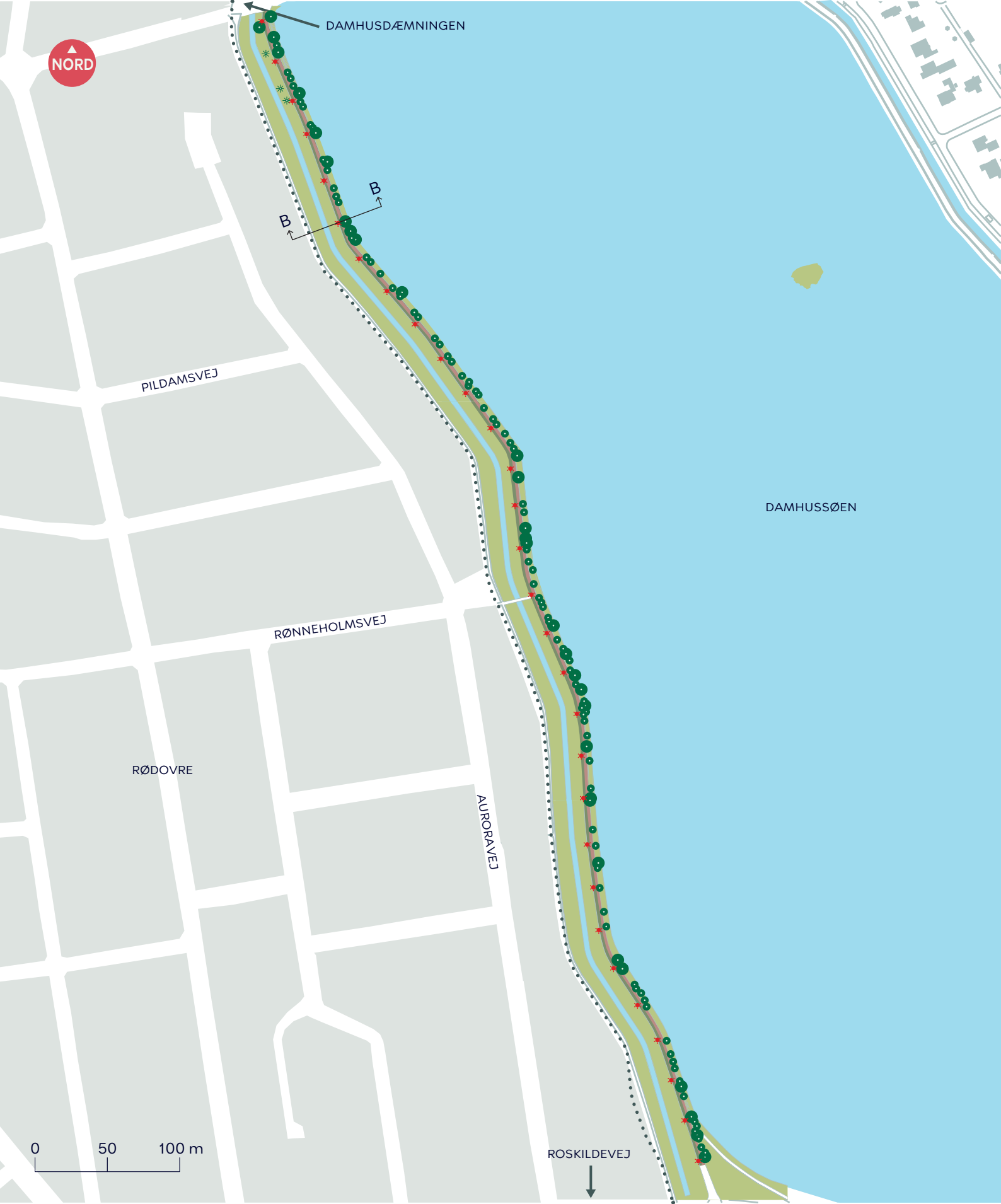
-  Eksisterende træ
-  Fyrretræ
-  Pullert med lys
-  Strækning A, grussti






BELYSNING AF STIERNE OMKRING DAMHUSSØEN

Strækning A
Projektforslag

BILAG 2-A2





- Kommunegrænse
 -  Eksisterende træ
 -  Fyrretræ
 -  Pullert med lys
 -  Strækning B, asfalt og og OB-belægning
-  Snit B-B





**BELYSNING AF STIERNE
OMKRING DAMHUSSØEN**

Strækning B
Projektforslag

SAMLET BILAG 2B





- Kommunegrænse
-  Eksisterende træ
-  Fyrretræ
-  Pullert med lys
-  Strækning B, asfalt og og OB-belægning

**BELYSNING AF STIERNE
OMKRING DAMHUSSØEN**

Strækning B
Projektforslag

BILAG 2-B1








DAMHUSSØEN

RØNNEHOLMSVEJ

AURORAVEJ



- Kommunegrænse
-  Eksisterende træ
-  Pullert med lys
-  Strækning B, asfalt og og OB-belægning

BELYSNING AF STIERNE OMKRING DAMHUSSØEN

Strækning B
Projektforslag

BILAG 2-B2








AURORAVEJ

DAMHUSSØEN

0 10 20 30 40 50 m


ROSKILDEVEJ

- Kommunegrænse
-  Eksisterende træ
-  Pullert med lys
-  Strækning B, asfalt og og OB-belægning

BELYSNING AF STIERNE OMKRING DAMHUSSØEN

Strækning B
Projektforslag

BILAG 2-B3





 Eksisterende træ

 Pullert med lys

 Strækning C, asfalt og og OB-belægning

 Snit C-C

BELYSNING AF STIERNE OMKRING DAMHUSSØEN

Strækning C





Projektforslag

SAMLET BILAG 2C





0 10 20 30 40 50 m

-  Eksisterende træ
-  Pullert med lys
-  Strækning C, asfalt og og OB-belægning
-  Snit C-C




**BELYSNING AF STIERNE
OMKRING DAMHUSSØEN**

Strækning C
Projektforslag

BILAG 2-C1





-  Eksisterende træ
-  Pullert med lys
-  Strækning C, asfalt og og OB-belægning

**BELYSNING AF STIERNE
OMKRING DAMHUSSØEN**

Strækning C
Projektforslag

BILAG 2-C2








VED DAMHUSSØEN

DAMSTIEN

DAMHUSSØEN

0 10 20 30 40 50 m

-  Eksisterende træ
-  Pullert med lys
-  Strækning C, asfalt og og OB-belægning




BELYSNING AF STIERNE OMKRING DAMHUSSØEN

Strækning C
Projektforslag

BILAG 2-C3





-  Eksisterende træ
-  Pullert med lys
-  Strækning C, asfalt og og OB-belægning

**BELYSNING AF STIERNE
OMKRING DAMHUSSØEN**

Strækning C
Projektforslag

BILAG 2-C4

