








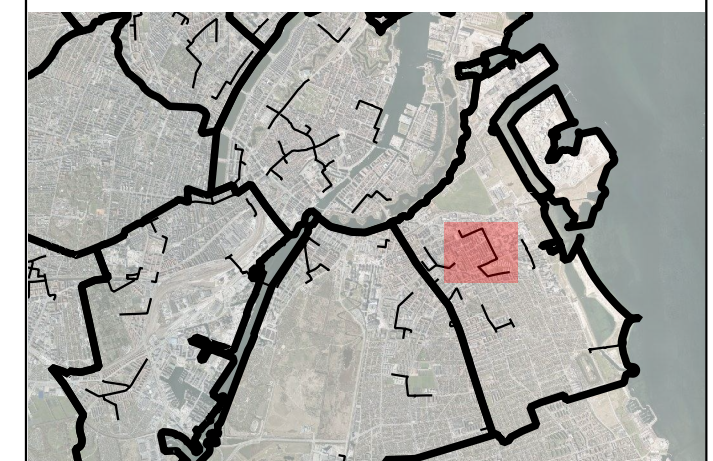
9: Amager Øst



















9.2 Lergravsparkenruten

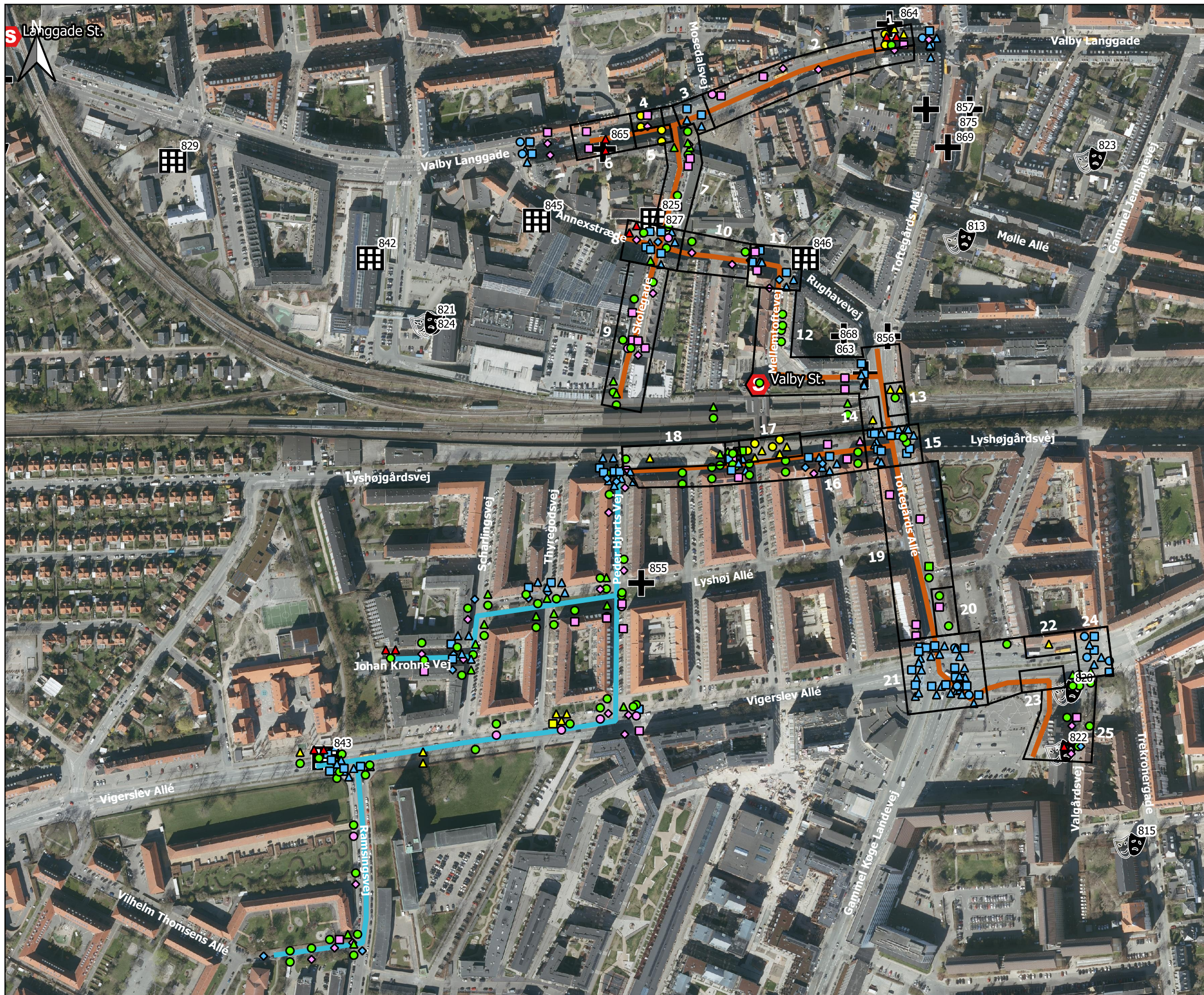
Ruten dækker følgende rejsemål:

| ID | Rejsemål | Point |
|------|------------------------------|-------|
| 127 | Legepladsen i Lergravsparken | 1 |
| 159 | Lergravsparken Metro | 2 |
| 161 | Allehelgens Kirke | 2 |
| 192 | Kofoeds Skole | 3 |
| 194 | God Fod Fodterapi | 2 |
| 205 | Speciallæge | 2 |
| 210 | Sundparken | 3 |
| 1335 | Lergravsparken | 2 |

-  Idræts- og fritidstilbud
-  Sundhedshus
-  Kultur
-  Ældre- og handicapboliger
-  Offentlige bygninger



| | | | | | |
|--|---|---|---|---|---|
| <p>Gangbane</p> <ul style="list-style-type: none">  Gangbane for smal  Gangbane blokeret  Længdefald for stort  Ujævn belægning | <p>Ledelinjer</p> <ul style="list-style-type: none">  Ledelinje mangler  Ledelinje blokeret  Opmærksomhedsfelt | <p>Busstop</p> <ul style="list-style-type: none">  Læskærm eller bænk  Manglende kantstenslysning  Opmærksomheds- eller retningsfelt | <p>Krydsning</p> <ul style="list-style-type: none">  Lydfyr  Manglende kantstenslysning  Opmærksomheds- eller retningsfelt  Krydsningsmulighed | <p>Adgangsforhold</p> <ul style="list-style-type: none">  Gangbane for smal  Niveaufri adgang  Opmærksomheds- eller retningsfelt | <p>Andet</p> <ul style="list-style-type: none">  Andet |
|--|---|---|---|---|---|








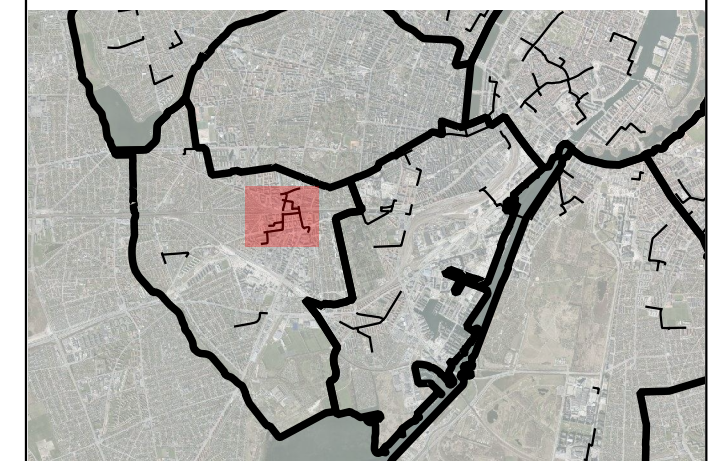
5: Valby



















5.1 Valby Station Ruten

Ruten dækker følgende rejsemål:

| ID | Rejsemål | Point |
|-----|-------------------------------|-------|
| 811 | Valby Station | 2 |
| 820 | Kraftverket Kulturhus | 2 |
| 822 | Valby Kulturhus | 2 |
| 825 | Valby Bibliotek | 3 |
| 827 | Valby Borgerservice | 3 |
| 846 | Frejaskolen Specialskole | 3 |
| 856 | Valby Fysioterapi | 2 |
| 863 | Lægerne Toftegårds Allé | 3 |
| 864 | Valby Lægehus | 3 |
| 865 | Lægerne Lundby og Tybjerg | 3 |
| 868 | Tandlægerne ved Valby Station | 2 |

-  Idræts- og fritidstilbud
-  Sundhedshus
-  Kultur
-  Ældre- og handicapboliger
-  Offentlige bygninger



| Gangbane | Ledelinjer | Busstop | Krydsning | Adgangsforhold | Andet |
|--|--|---|--|---|---|
|  Gangbane for smal |  Ledelinje mangler |  Læskærm eller bænk |  Lydfyr |  Gangbane for smal |  Andet |
|  Gangbane blokeret |  Ledelinje blokeret |  Manglende kantstenslysning |  Manglende kantstenslysning |  Niveaufri adgang | |
|  Længdefald for stort |  Opmærksomhedsfelt |  Opmærksomheds- eller retningsfelt |  Opmærksomheds- eller retningsfelt |  Opmærksomheds- eller retningsfelt | |
|  Ujævn belægning | | |  Krydsningsmulighed | | |

VALBY STATIONSRTEN
Valby
Oversigtskort

BILAG 2B

