

Signaturforklaring

- Projektområde
- Cykelsti
- Cykelfelt
- Fortov
- Helle/overkørsel
- Busperron
- Græs
- Cykelparkering

- Eks. træ (7 stk.)
- Nyt træ (3 stk.)
- Træ der fældes (2 stk.)

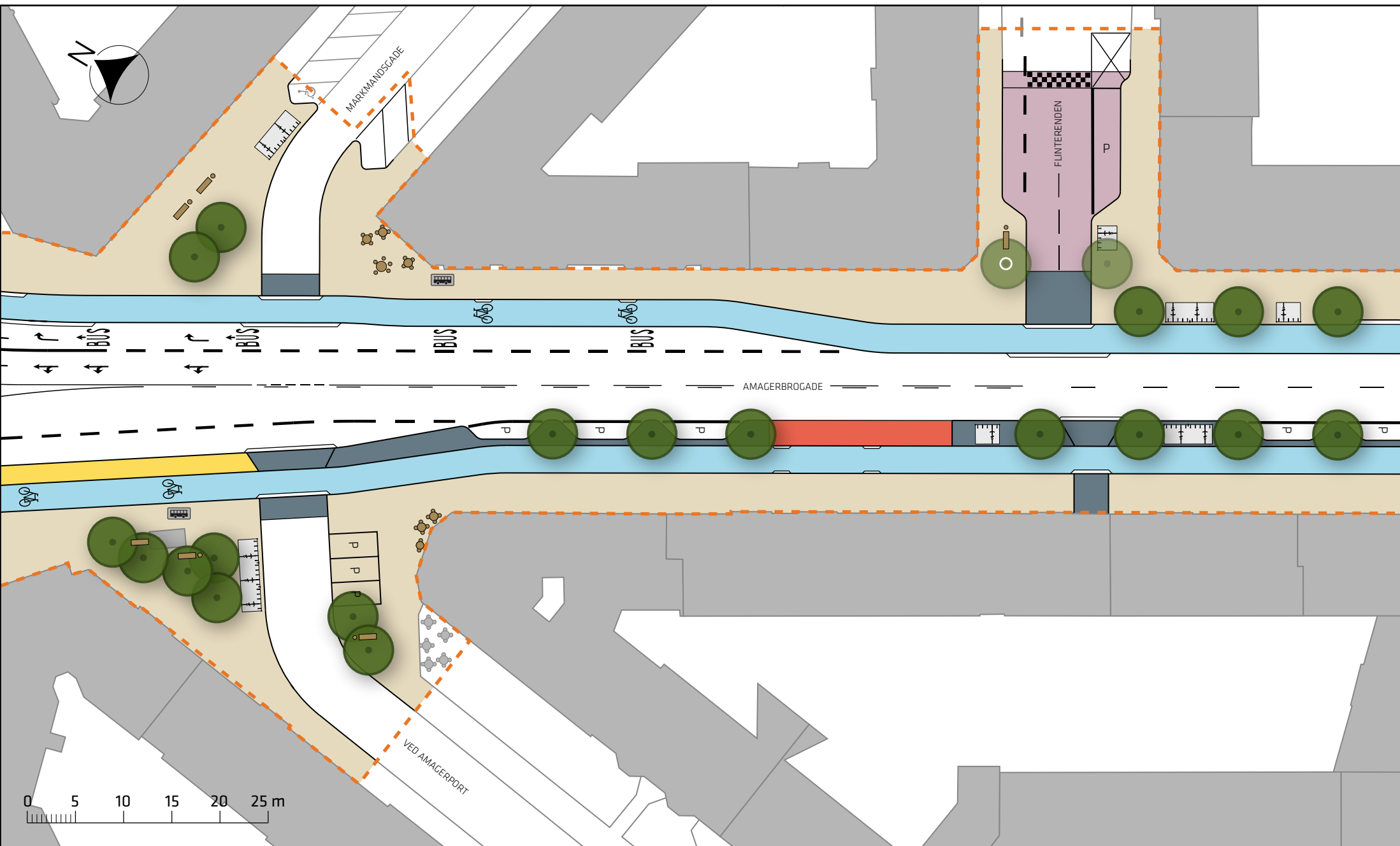
Amagerbrogade, etape 1

Christmas Møllers Plads

Projektforslag

Bilag 3A





Signaturforklaring

- | | | | | | |
|--|------------------|--|-----------------|--|-------------------|
| | Projektområde | | Busperron | | Cykelparkeing |
| | Cykelsti | | Hævet flade | | Udeservering |
| | Fortov | | Læssezone | | Eks. udeservering |
| | Helle/overkørsel | | Eks. stoppested | | Bænk/affaldskurv |

- | | |
|--|----------------------|
| | Eks. træ (1 stk.) |
| | Nyt træ (19 stk.) |
| | Flyttet træ (1 stk.) |

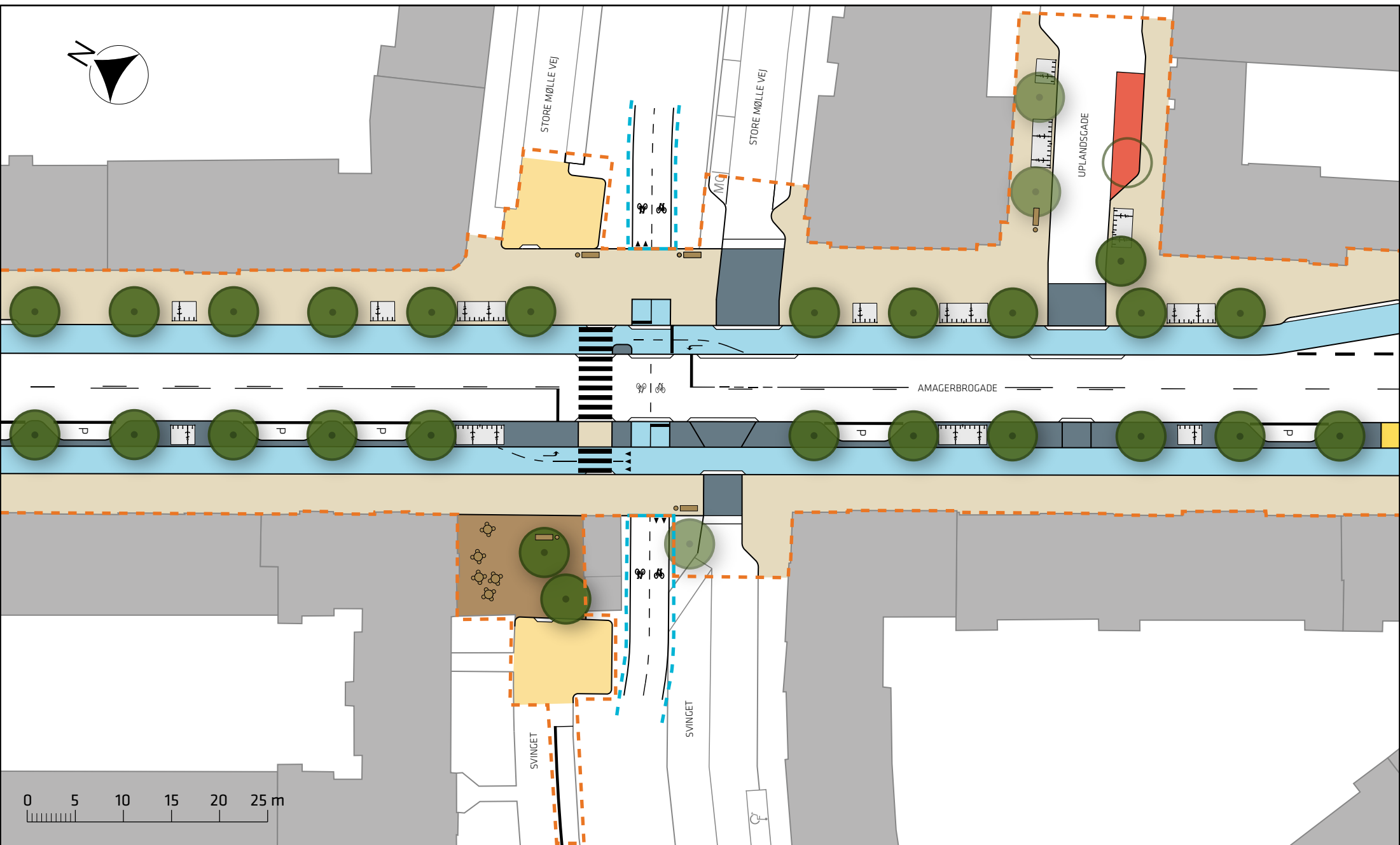
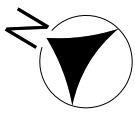
Amagerbrogade, etape 1

Ved Amagerport - Markmandsgade - Flinterenden

Projektforslag

Bilag 3B





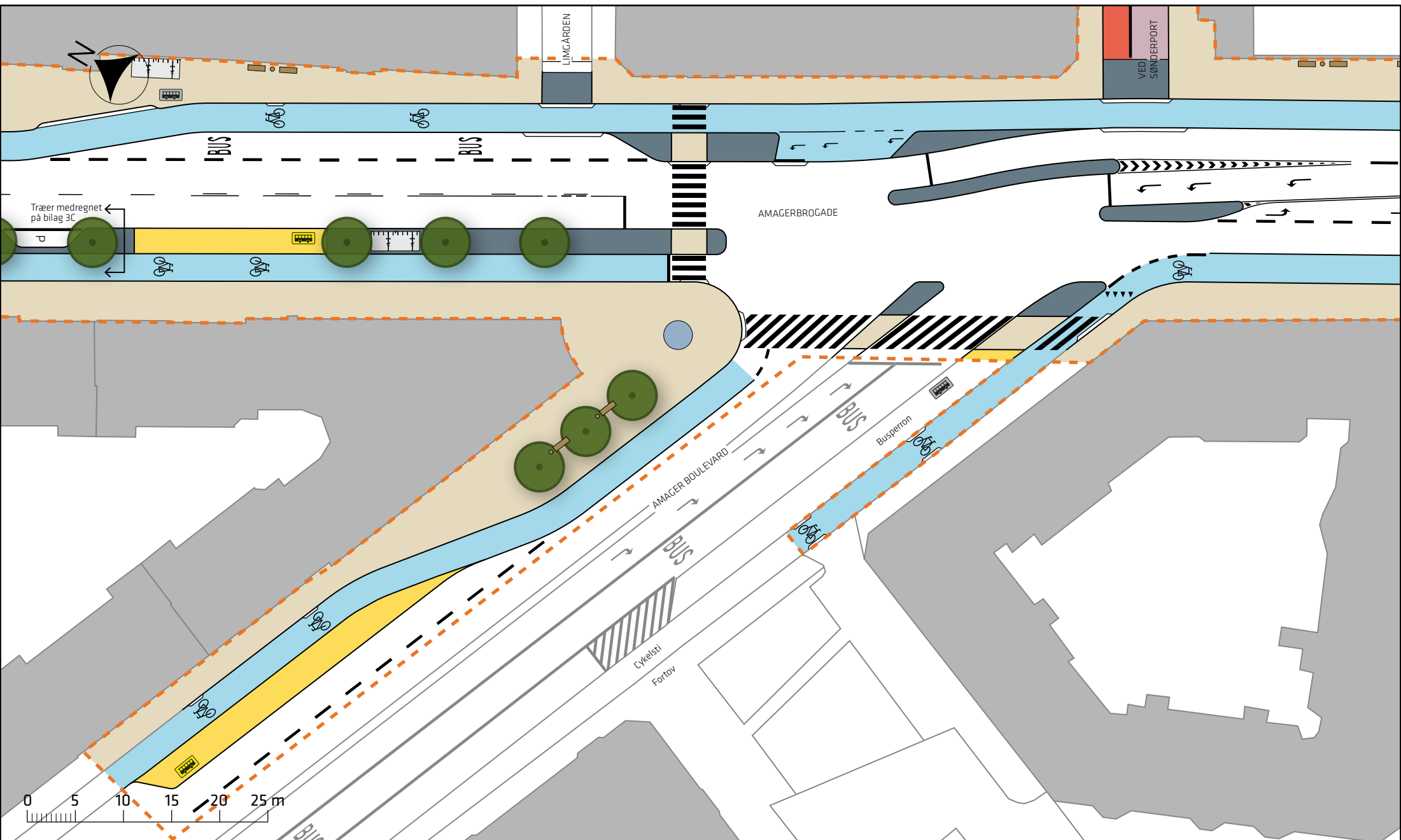
Signaturforklaring

- | | | | | | | | |
|--|------------------|--|---------------------------------|--|------------------|--|--------------------------|
| | Projektområde | | Plads | | Cykelparkeing | | Eks. træ (3 stk.) |
| | Cykelsti | | Læssezone | | Udeservering | | Nyt træ (25 stk.) |
| | Fortov | | Vendeplads | | Bænk/affaldskurv | | Træ der flyttes (1 stk.) |
| | Helle/overkørsel | | Projektområde, anden entreprise | | | | |

Amagerbrogade, etape 1

Svinget - Store Mølle Vej - Uplandsgade
Projektforslag





Signaturforklaring

- Projektområde
- Busperron
- Cykelsti
- Hævet flade
- Fortov
- Læssezone
- Helle/overkørsel
- Cykelparkering
- Eks. stoppested
- Stoppsted
- Bænk/affaldskurv
- Eks. plakatsøjle, ny placering
- Nyt træ (6 stk.)

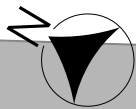
Amagerbrogade, etape 1

Amager Boulevard - Limgården - Ved Sønderport

Projektforslag

Bilag 3D





HOLMBLADSVÆNGE







VED SØNDERPORT

VOR FRELSERS KIRKEGÅRD

LIMGÅRDEN

0 5 10 15 20 25 m

Signaturforklaring

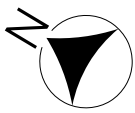
- | | | | |
|--|------------------|---|-------------|
|  | Projektområde |  | Hævet flade |
|  | Cykelsti |  | Læssezone |
|  | Fortov | | |
|  | Helle/overkørsel | | |

Amagerbrogade, etape 1

Ved Sønderport
Projektforslag

Bilag 3E





VOR FRELSERS KIRKEGÅRD

PRAGS BOULEVARD

BUS












BUS

HOLLÆNDERDYBET

NORGESGADE

0 5 10 15 20 25 m

Signaturforklaring

-  Projektområde
-  Cykelsti
-  Fortov
-  Helle/overkørsel
-  Hævet flade
-  Læssezone
-  Stoppested
-  Cykelparkering
-  Eks. udeservering
-  Bænk/affaldskurv
-  Nyt træ (4 stk.)

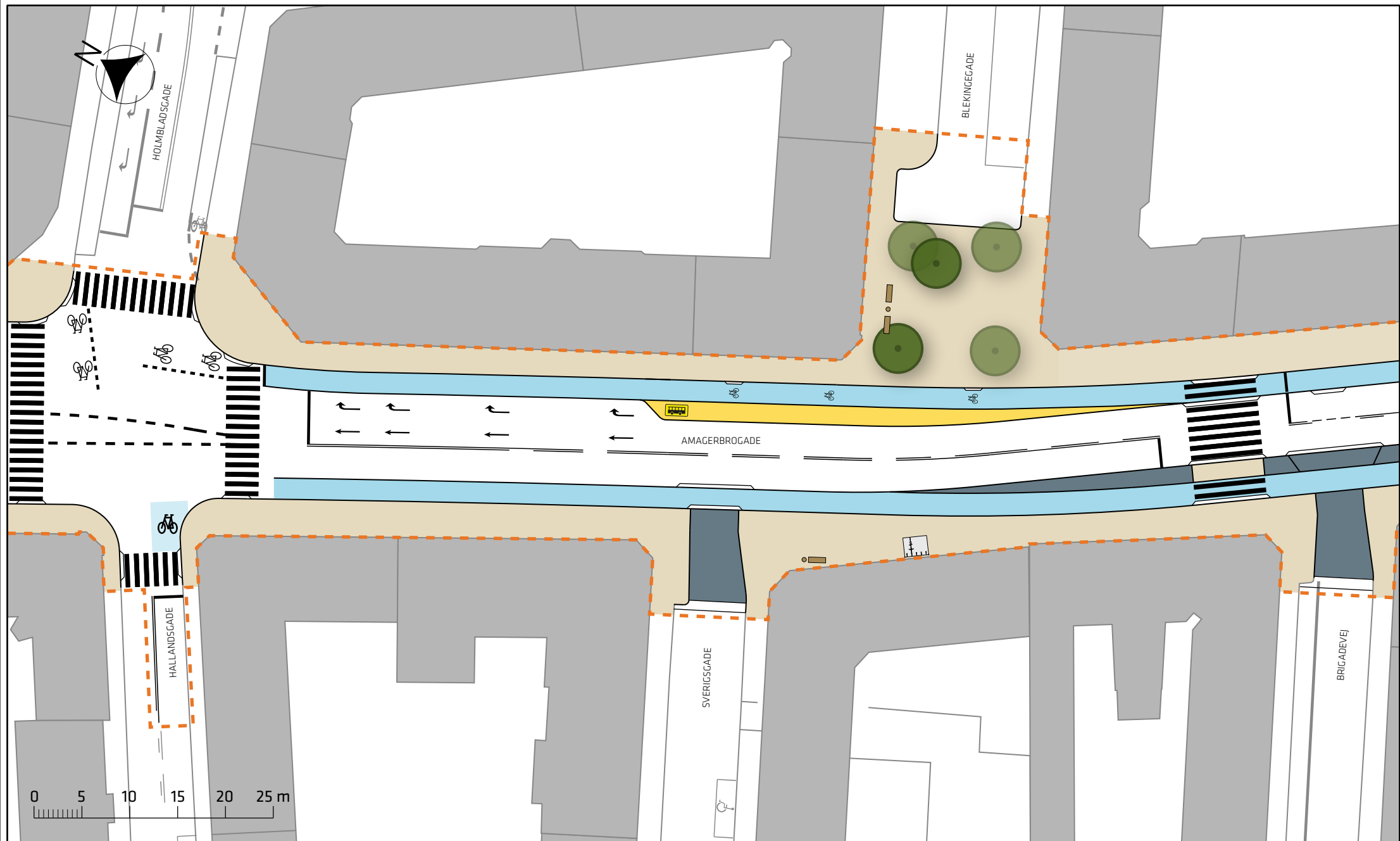
Amagerbrogade, etape 1

Hollænderdybet - Prags Boulevard - Norgesgade

Projektforslag

Bilag 3F





Signaturforklaring

- Projektområde
- Cykelsti
- Cykelfelt
- Fortov
- Helle/overkørsel
- Busperron
- Stoppested
- Cykelparkering
- Bænk/affaldskurv
- Eks. træ (3 stk.)
- Nyt træ (2 stk.)


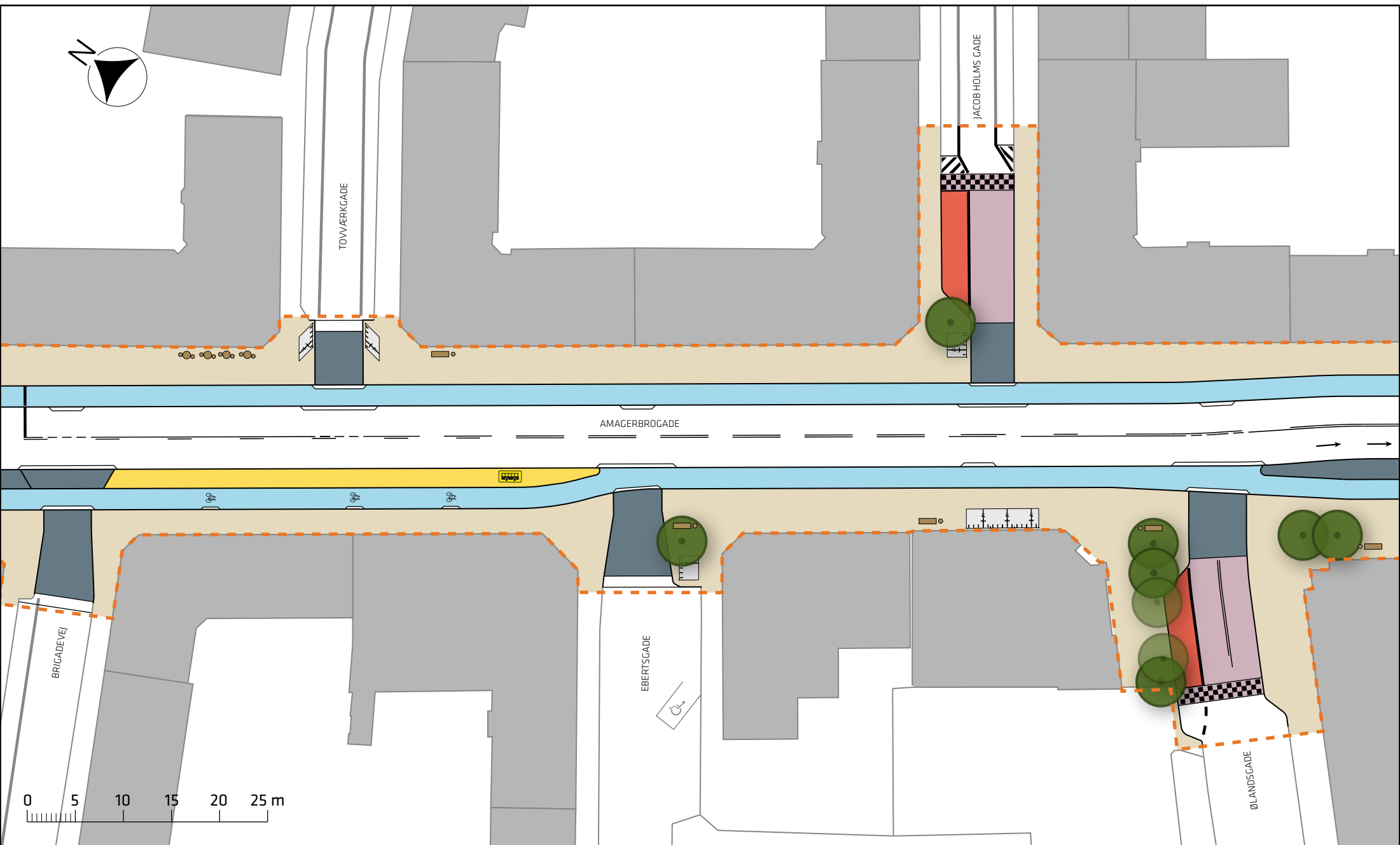
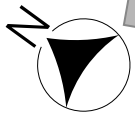
Amagerbrogade, etape 1

Holmbladsgade - Hallandsgade - Sverrigsgade - Blekingegade - Brigadevej

Projektforslag

Bilag 3G





Signaturforklaring

- Projektområde
- Cykelsti
- Fortov
- Helle/overkørsel
- Busperron
- Hævet flade
- Læssezone
- Stoppested
- Cykelparkering

- Udeservering
- Bænk/affaldskurv
- Eks. træ (2 stk.)
- Nyt træ (7 stk.)


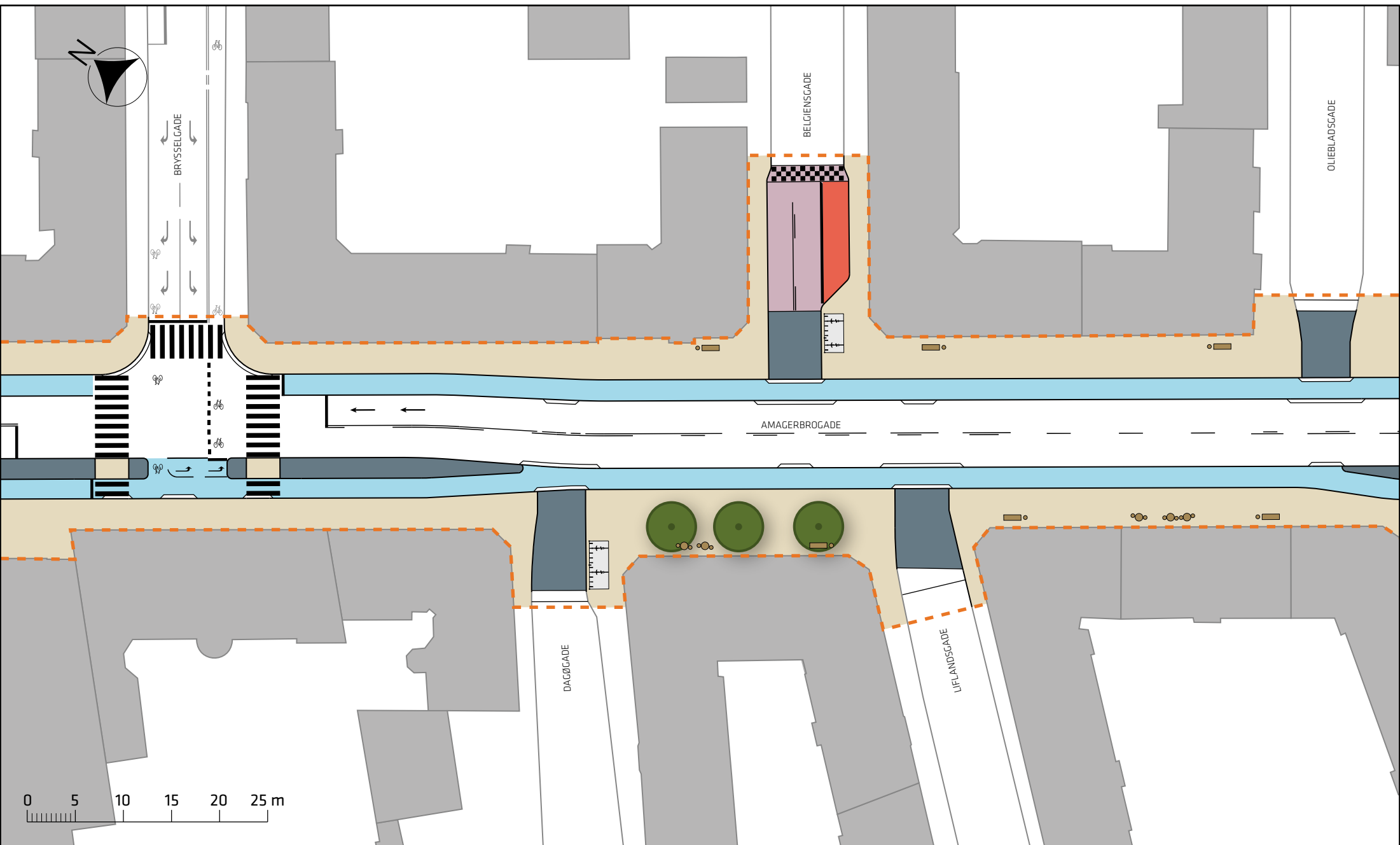
Amagerbrogade, etape 1

Brigadevej - Tovværksgade - Ebertsgade - Jacob Holms Gade - Ølandsgade

Projektforslag

Bilag 3H





Signaturforklaring

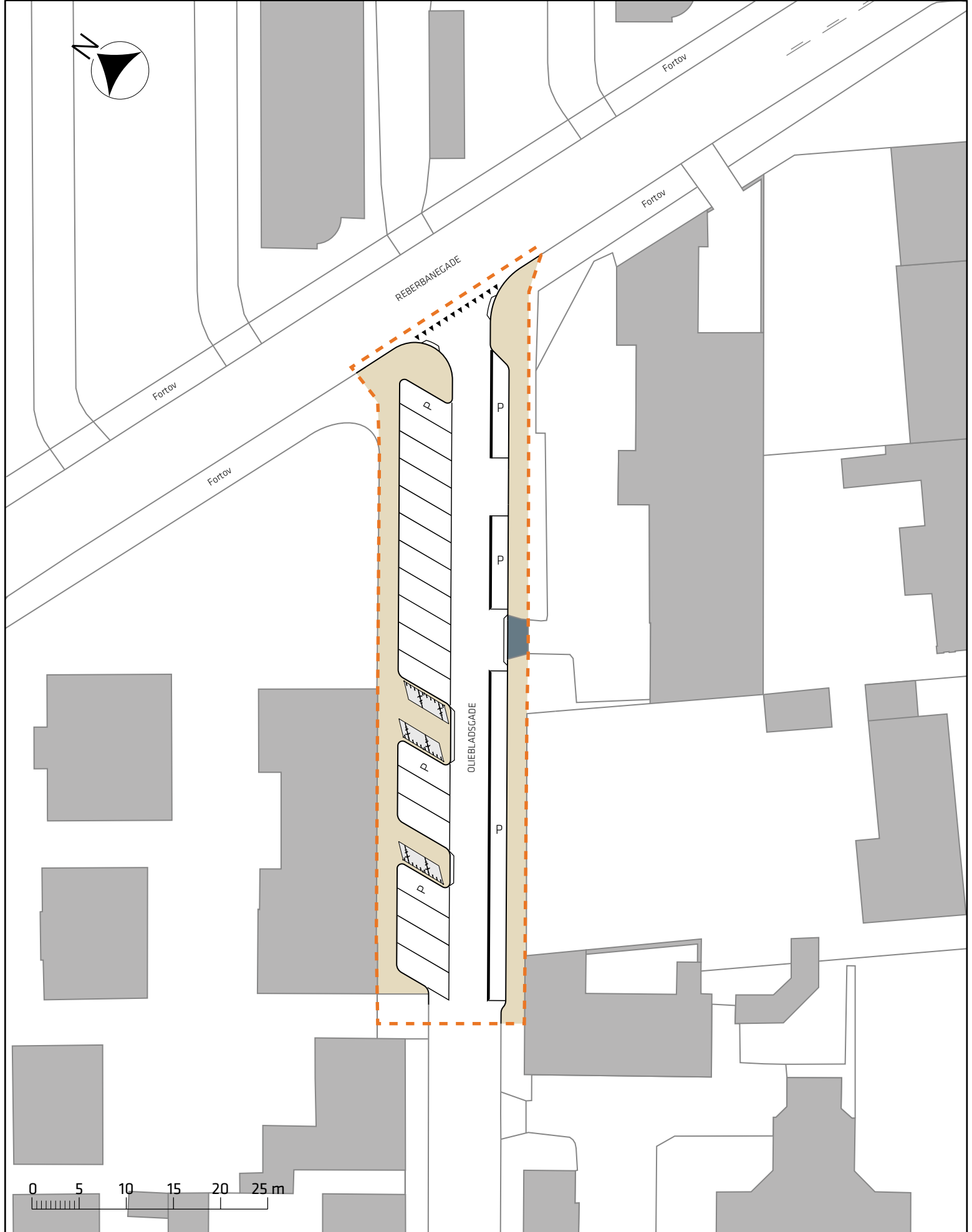
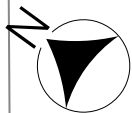
- Projektområde
- Cykelsti
- Fortov
- Helle/overkørsel
- Hævet flade
- Læssezone
- Cykelparkering
- Udeservering
- Bænk/affaldskurv
- Nyt træ (3 stk.)

Amagerbrogade, etape 1

Brysselgade - Dagøgade - BelgienSGade - Liflandsgade - Oliebladsgade

Projektforslag





Signaturforklaring

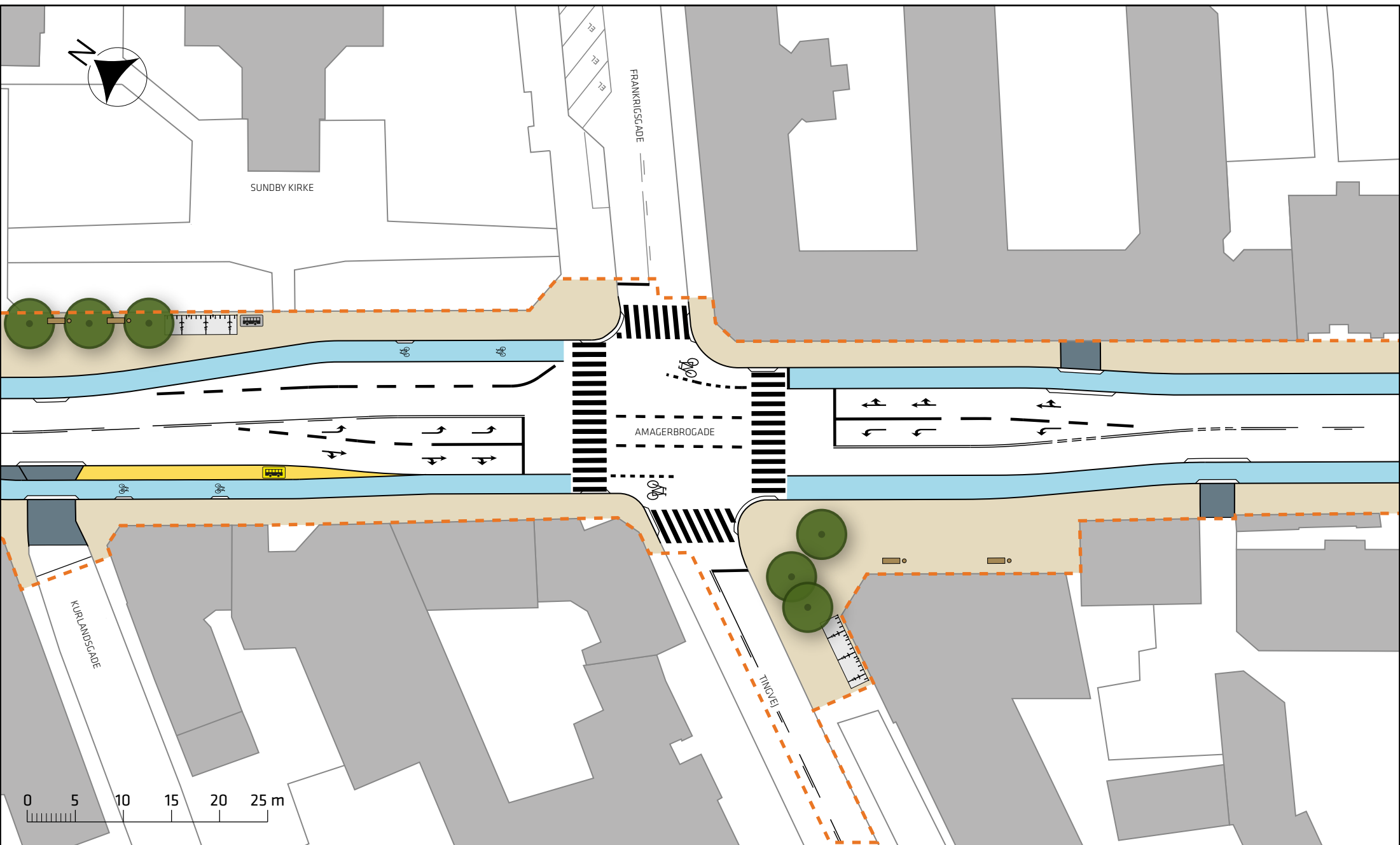
-  Projektområde
-  Fortov
-  Helle/overkørsel
-  Cykelparkering

Amagerbrogade, etape 1











Oliebladsgade
Projektforslag

Bilag 3J





Signaturforklaring

- | | | | | | |
|--|------------------|---|-----------------|---|------------------|
|  | Projektområde |  | Busperron |  | Bænk/affaldskurv |
|  | Cykelsti |  | Eks. stoppested |  | Nyt træ (6 stk.) |
|  | Fortov |  | Stoppested | | |
|  | Helle/overkørsel |  | Cykelparkering | | |

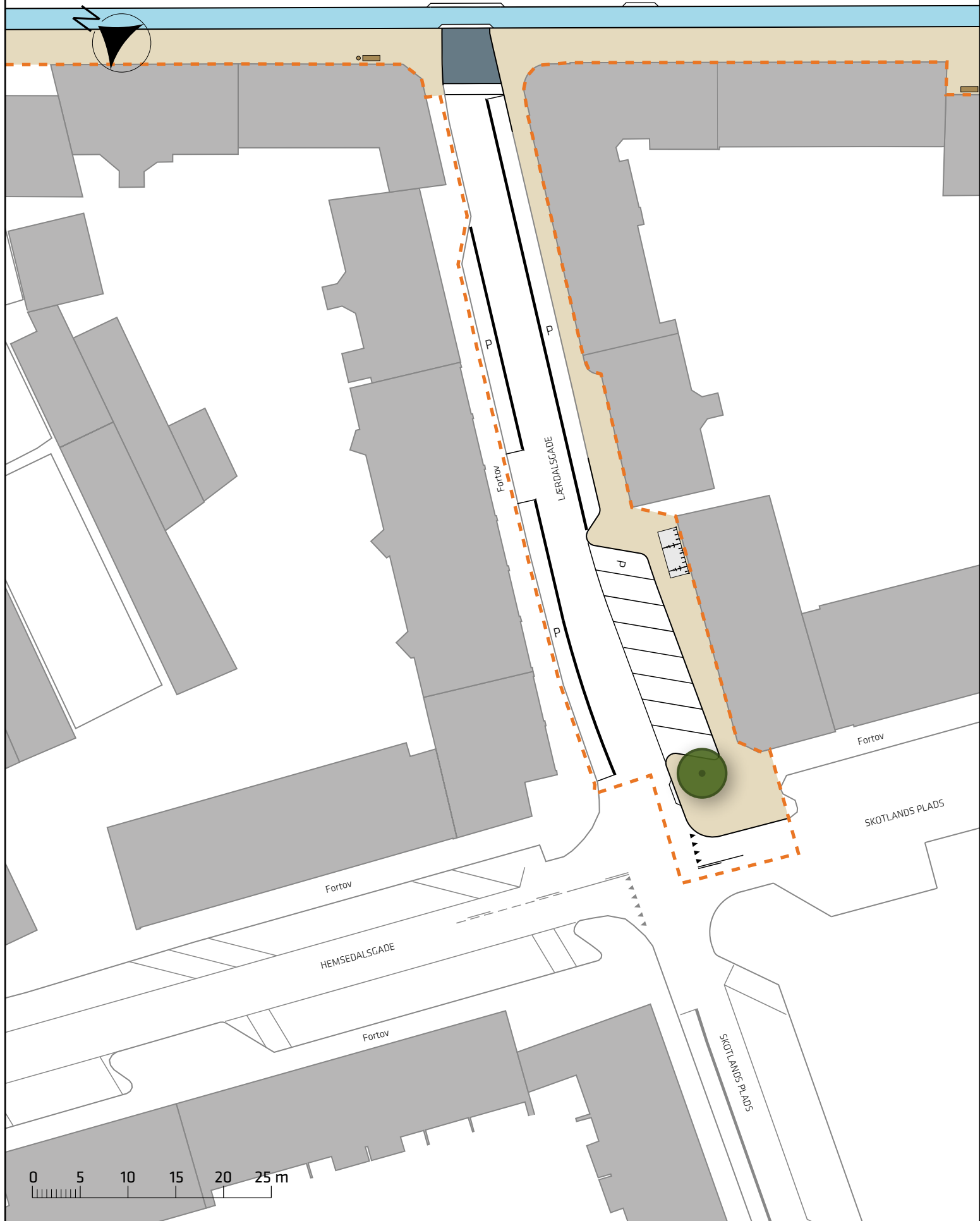
Amagerbrogade, etape 1

Kurlandsgade - Frankrigsgade - Tingvej

Projektforslag

Bilag 3K





Signaturforklaring

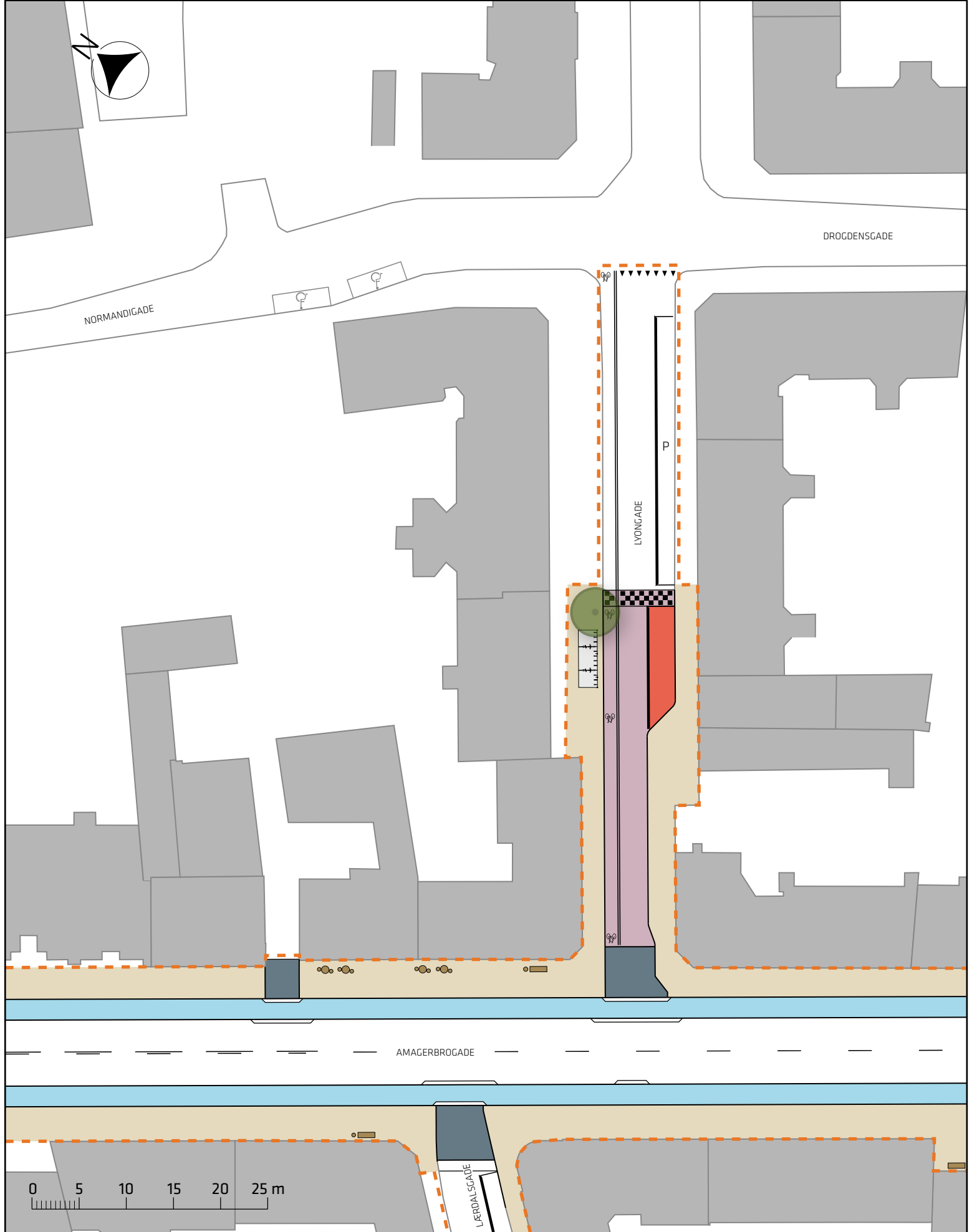
- Projektområde
- Cykelsti
- Fortov
- Helle/overkørsel
- Cykelparkering
- Bænk/affaldskurv
- Nyt træ (1 stk.)

Amagerbrogade, etape 1

Lærdalsgade
Projektforslag

Bilag 3L





Signaturforklaring

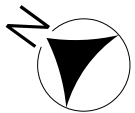
- Projektområde
- Cykelsti
- Fortov
- Helle/overkørsel
- Hævet flade
- Læssezone
- Cykelparkering
- Udeservering
- Bænk/affaldskurv
- Eks. træ (1 stk.)

Amagerbrogade, etape 1


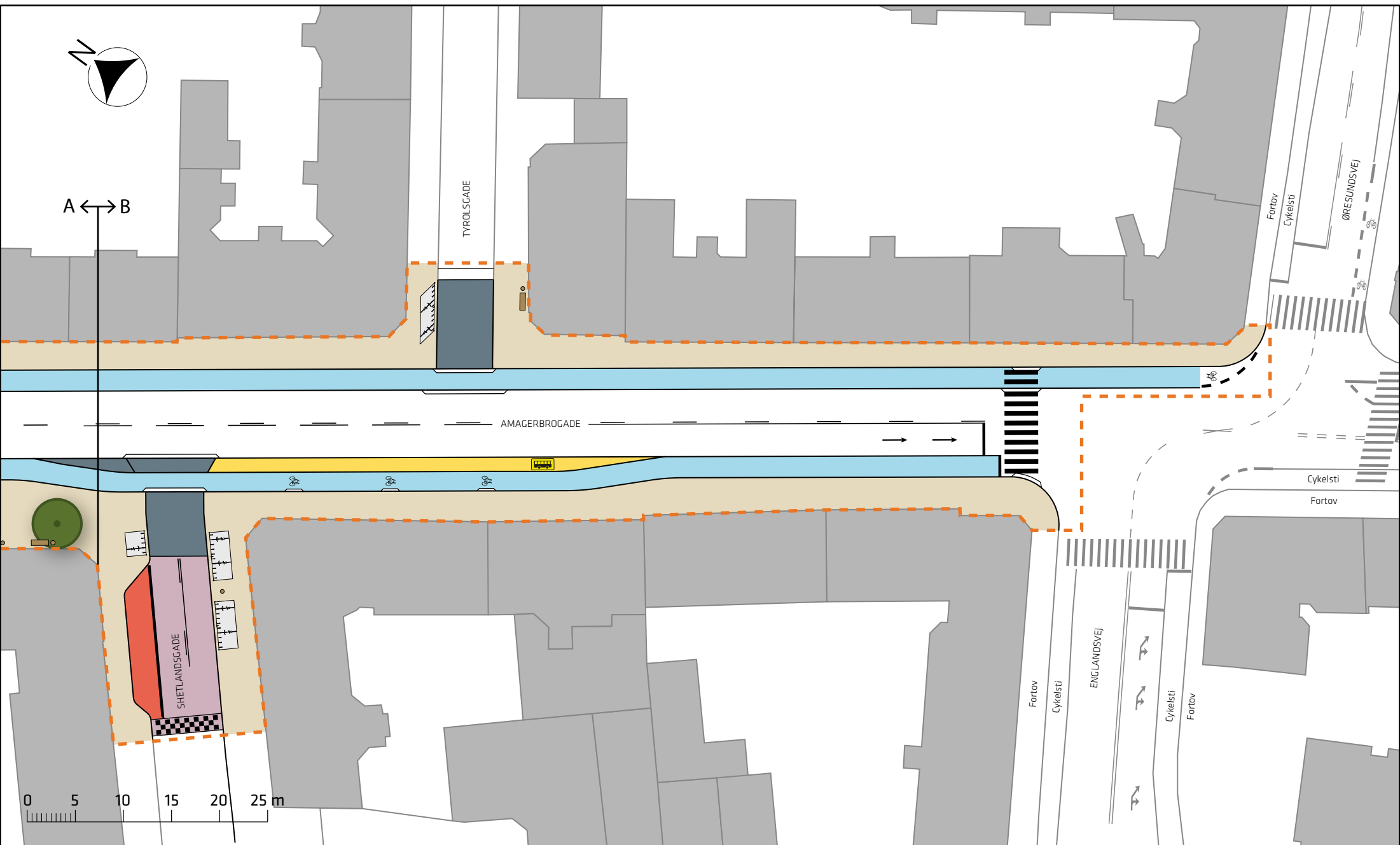
Lærdalsgade - Lyongade
Projektforslag

Bilag 3M





A ← B



Signaturforklaring

- Projektområde
- Busperron
- Cykelsti
- Hævet flade
- Fortov
- Læssezone
- Helle/overkørsel
- Stoppested
- Cykelparkering
- Bænk/affaldskurv
- Nyt træ (1 stk.)

A Projektområde omfattet af indstillingen
 B Projektområde ikke omfattet af indstillingen, men forberedt til udførsel ved lavere udbudspris end forudset

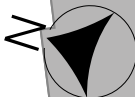
Amagerbrogade, etape 1

Shetlandsgade - Tyrolsgade - Engelsvej

Projektforslag

Bilag 3N





GREISVEJ

AMAGERBROGADE

VEJLANDS ALLÉ

STORE KROG

Fortov

Cykelsti

Cykelsti

Fortov

BUS

BUS





P

P

0 5 10 15 20 25 m

Signaturforklaring

-  Projektområde
-  Cykelsti
-  Fortov
-  Helle/overkørsel

-  Græs
-  Eks. stoppested
-  Flyttet træ (2 stk.)
-  Træ der fældes (2 stk.)

Amagerbrogade, etape 1

Greisvej - Vejlands Allé - Store Krog

Projektforslag

Bilag 30





ADRIANSVEJ

Fortov

Cykelsti

AMAGERBROGADE

Længdeparkering

Længdeparkering

0 5 10 15 20 25 m

Signaturforklaring

- Projektområde
- Cykelsti
- Fortov
- Helle/overkørsel

- Græs
- Eks. træ (6 stk.)
- Flyttet træ (6 stk.)

Amagerbrogade, etape 1

Adriansvej
Projektforslag

Bilag 3P

