



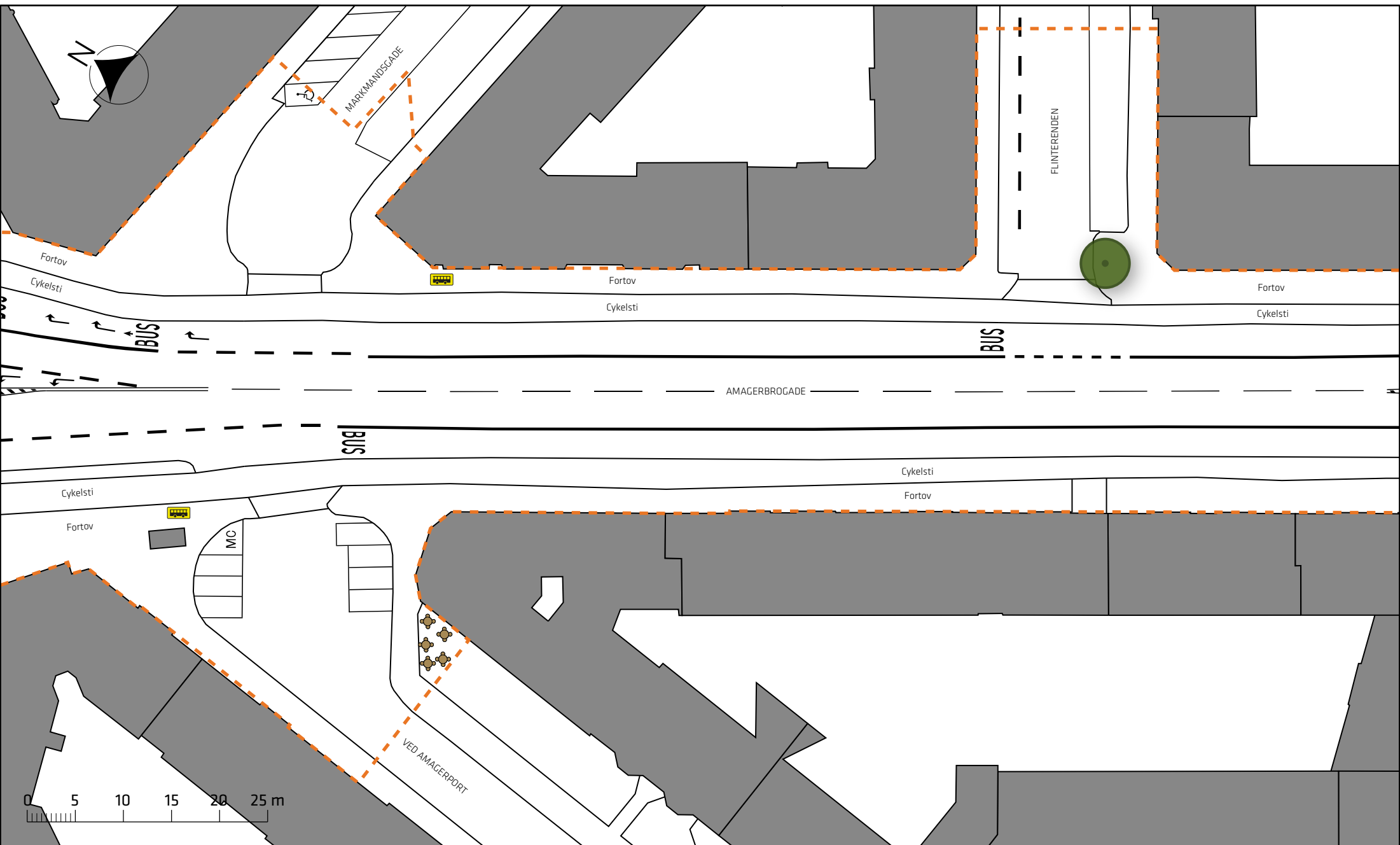
Signaturforklaring

-  Projektområde
-  Træ (9 stk.)

Amagerbrogade, etape 1

Christmas Møllers Plads
Eksisterende forhold





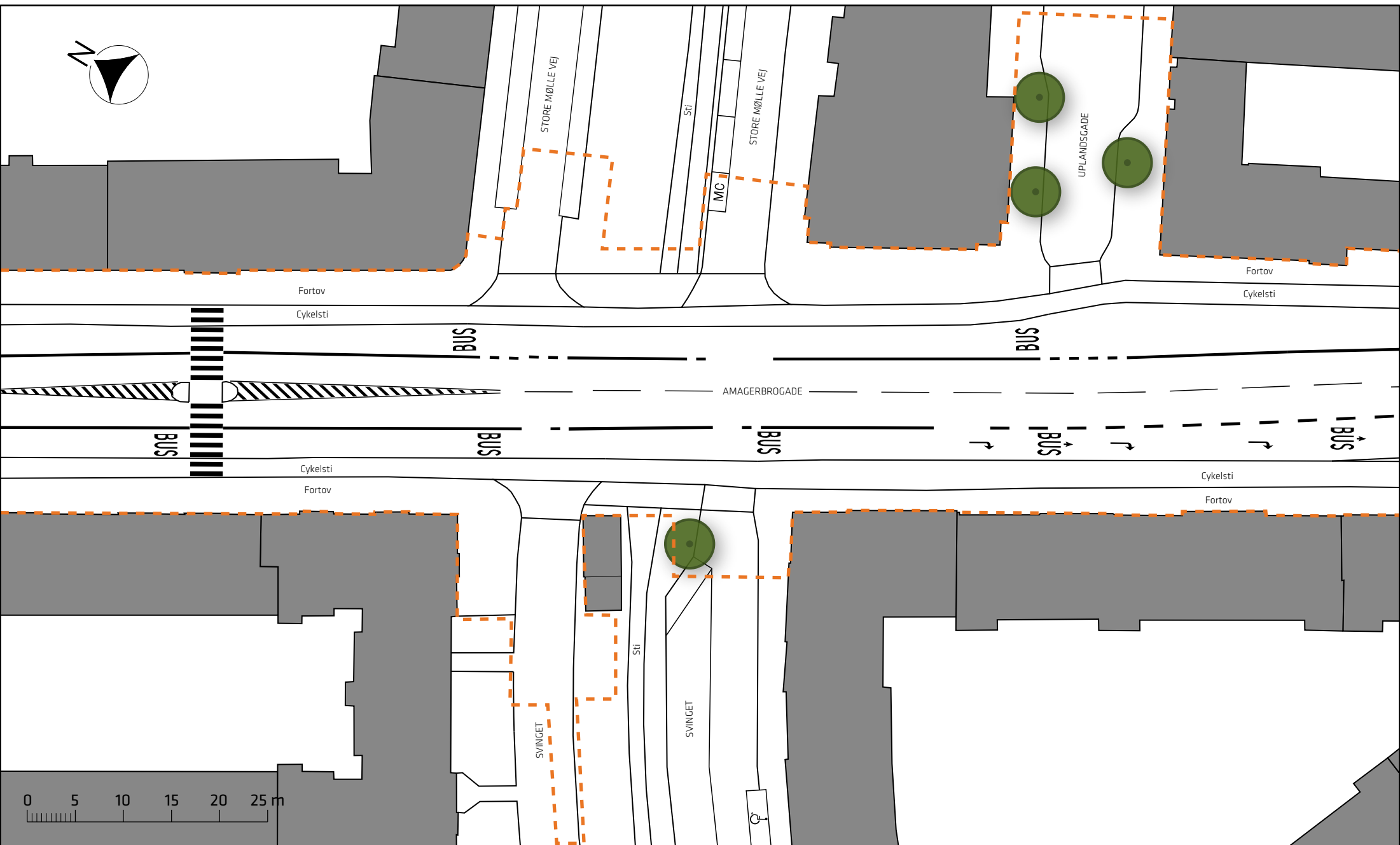
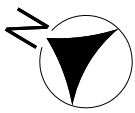
Signaturforklaring

- - - - Projektområde
- Stoppested
- Udeservering
- Træ (1 stk.)

Amagerbrogade, etape 1

Ved Amagerport - Markmandsgade - Flinterenden
Eksisterende forhold





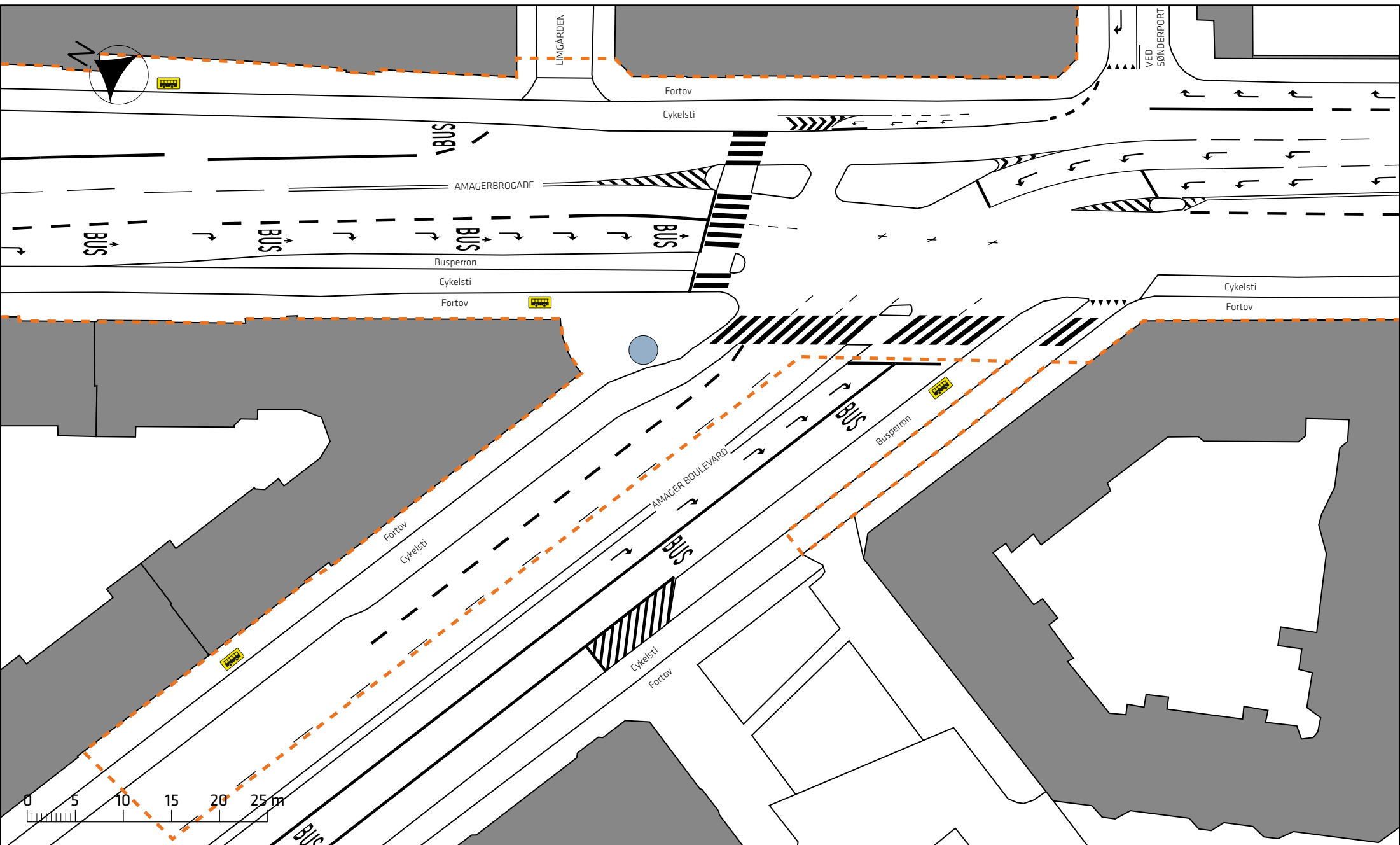
Signaturforklaring

- - - - - Projektområde
- Træ (4 stk.)

Amagerbrogade, etape 1

Svinget - Store Mølle Vej - Uplandsgade
Eksisterende forhold





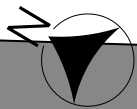
Signaturforklaring

- - - - - Projektområde
- BUS Stoppested
- Plakatsøjle

Amagerbrogade, etape 1

Amager Boulevard - Limgården - Ved Sønderport
Eksisterende forhold





HOLMBLADSVÆNGE

LIMGÅRDEN

Fortov

VED SØNDERPORT

Fortov

Længdeparkering

VOR FRELSERS KIRKEGÅRD

0 5 10 15 20 25 m

Fortov

Fortov

Signaturforklaring

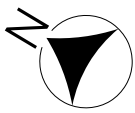
--- Projektområde

Amagerbrogade, etape 1

Ved Sønderport
Eksisterende forhold


Bilag 2E





VOR FRELSERS KIRKEGÅRD

PRAGS BOULEVARD



Fortov

Cykelsti

Busperron

AMAGERBROGADE

BUS

BUS

BUS

BUS

Cykelsti

Fortov




MC

HOLLÆNDERDYBET

NORGESGADE

0 5 10 15 20 25 m

Signaturforklaring

-  Projektområde
-  Stoppested
-  Udeservering

Amagerbrogade, etape 1




Hollænderdybet - Prags Boulevard - Norgesgade

Eksisterende forhold





Signaturforklaring

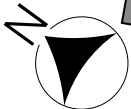
-  Projektområde
-  Stoppested
-  Træ (3 stk.)

Amagerbrogade, etape 1

Holmbladsgade - Hallandsgade - Sverrigsgade - Blekingegade - Brigadevej

Eksisterende forhold





TOVÆRKGÅDE

JACOB HOLMS GÅDE

Fortov

Cykelsti

AMAGERBROGÅDE

BUS

BUS

BUS

Cykelsti

Cykelsti

Fortov

Fortov




BRIGADEVEJ

EBERTSGÅDE

ØLANDSGÅDE

0 5 10 15 20 25 m

Signaturforklaring

-  Projektområde
-  Stoppested
-  Træ (2 stk.)

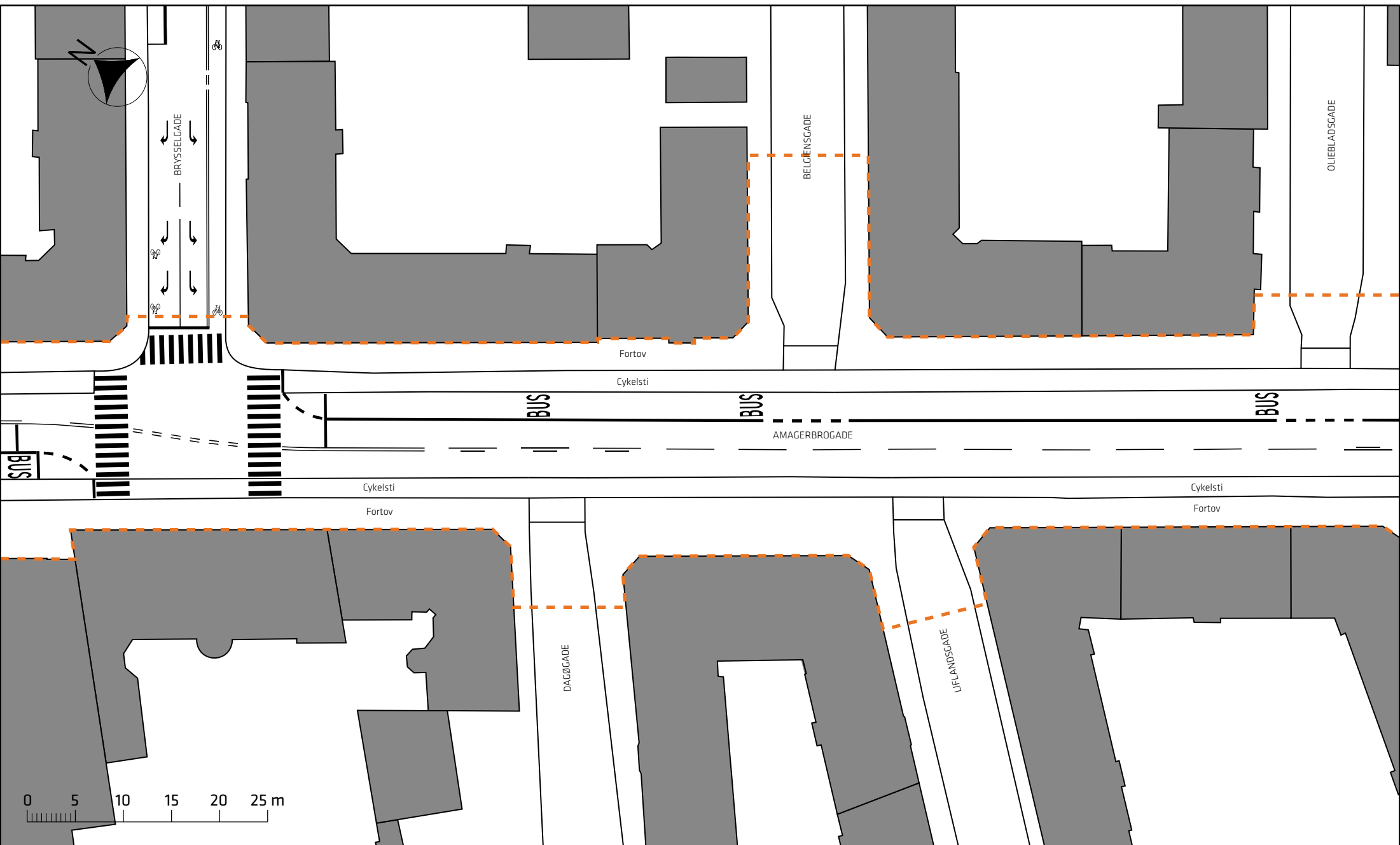
Amagerbrogade, etape 1

Brigadevej - Tovværkgade - Ebertsgade - Jacob Holms Gade - Ølandsgade

Eksisterende forhold

Bilag 2H





Signaturforklaring

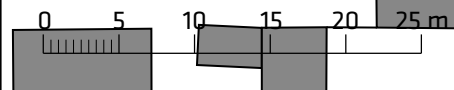
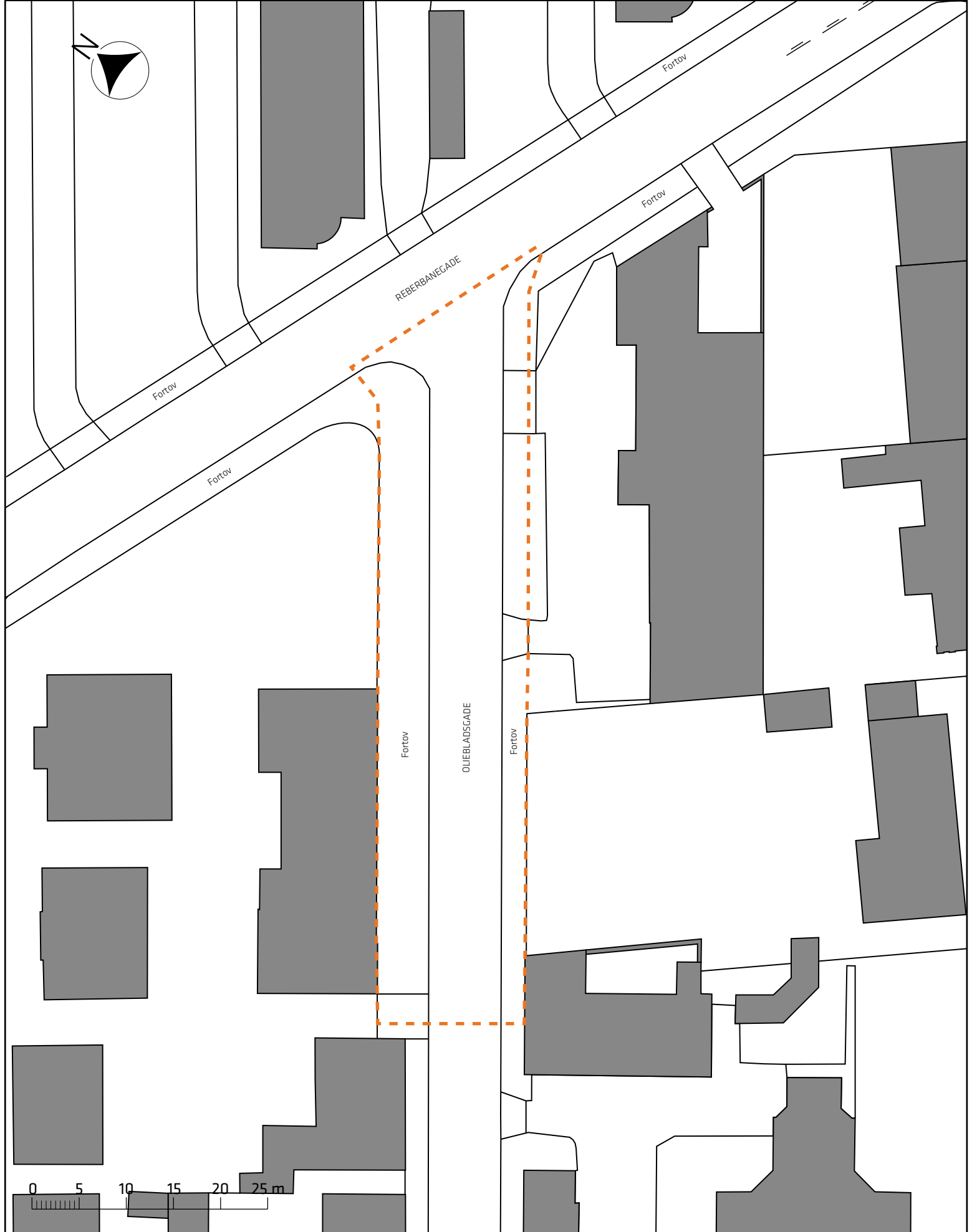
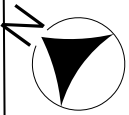
--- Projektområde

Amagerbrogade, etape 1

Brysselgade - Dagøgade - BelgienSGade - Liflandsgade - Oliebladsgade

Eksisterende forhold





Signaturforklaring

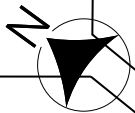
----- Projektområde

Amagerbrogade, etape 1

Oliebladsgade
Eksisterende forhold

Bilag 2j





SUNDBY KIRKE

FRANKRIGSGADE

1a
1b
1c

Fortov
Cykelsti

Fortov
Cykelsti

BUS

BUS

AMAGERBROGADE

Cykelsti
Fortov

Cykelsti
Fortov

BUS

BUS



BUS

KURLANDSGADE

TINGVEJ

0 5 10 15 20 25 m

Signaturforklaring

-  Projektområde
-  Stoppested

Amagerbrogade, etape 1

Kurlandsgade - Frankrigsgade - Tingvej
Eksisterende forhold

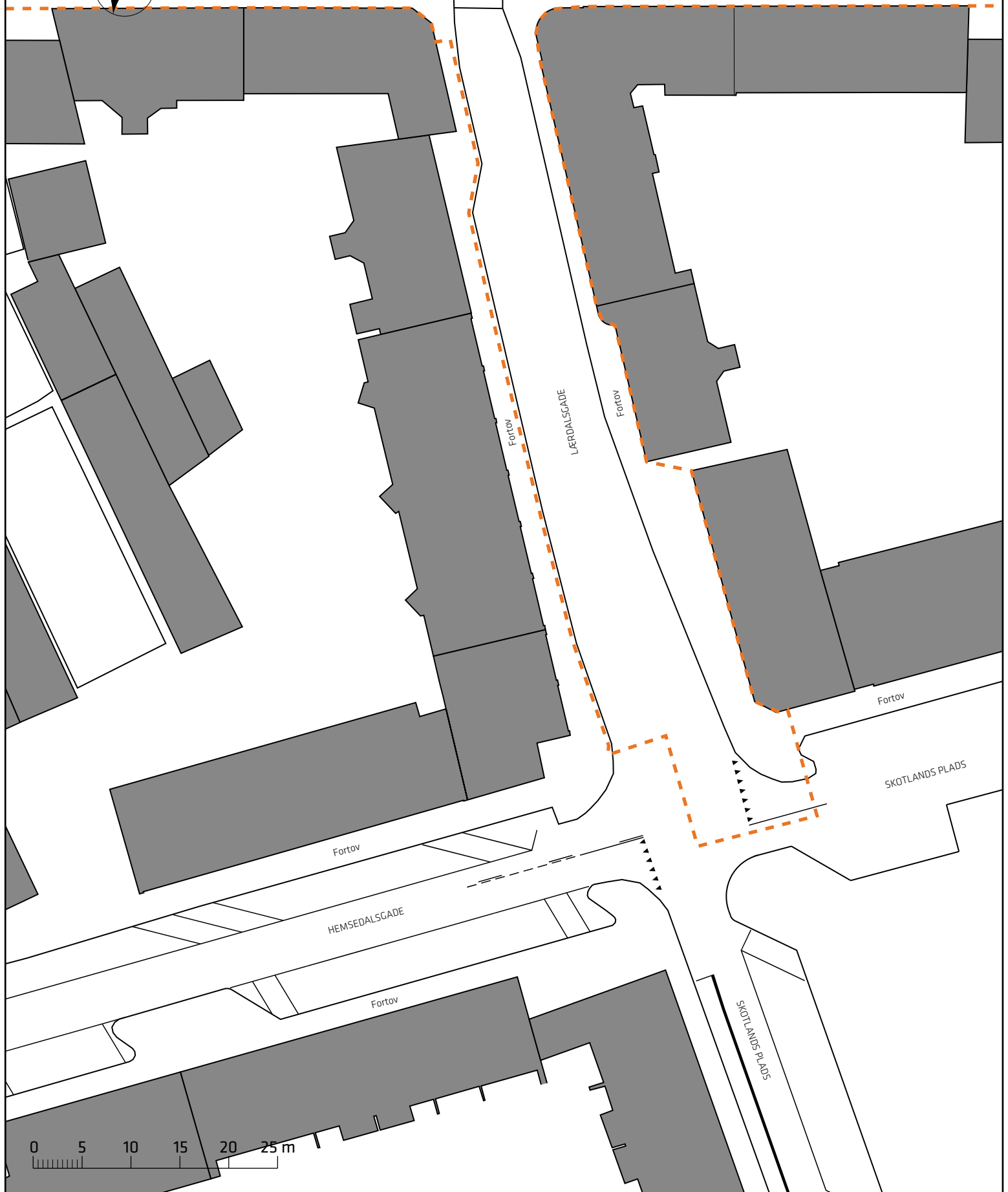
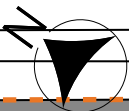


AMAGERBROGADE

BUS

Cykelsti

Fortov



Signaturforklaring

--- Projektområde

Amagerbrogade, etape 1

Lærdalsgade
Eksisterende forhold

Bilag 2L





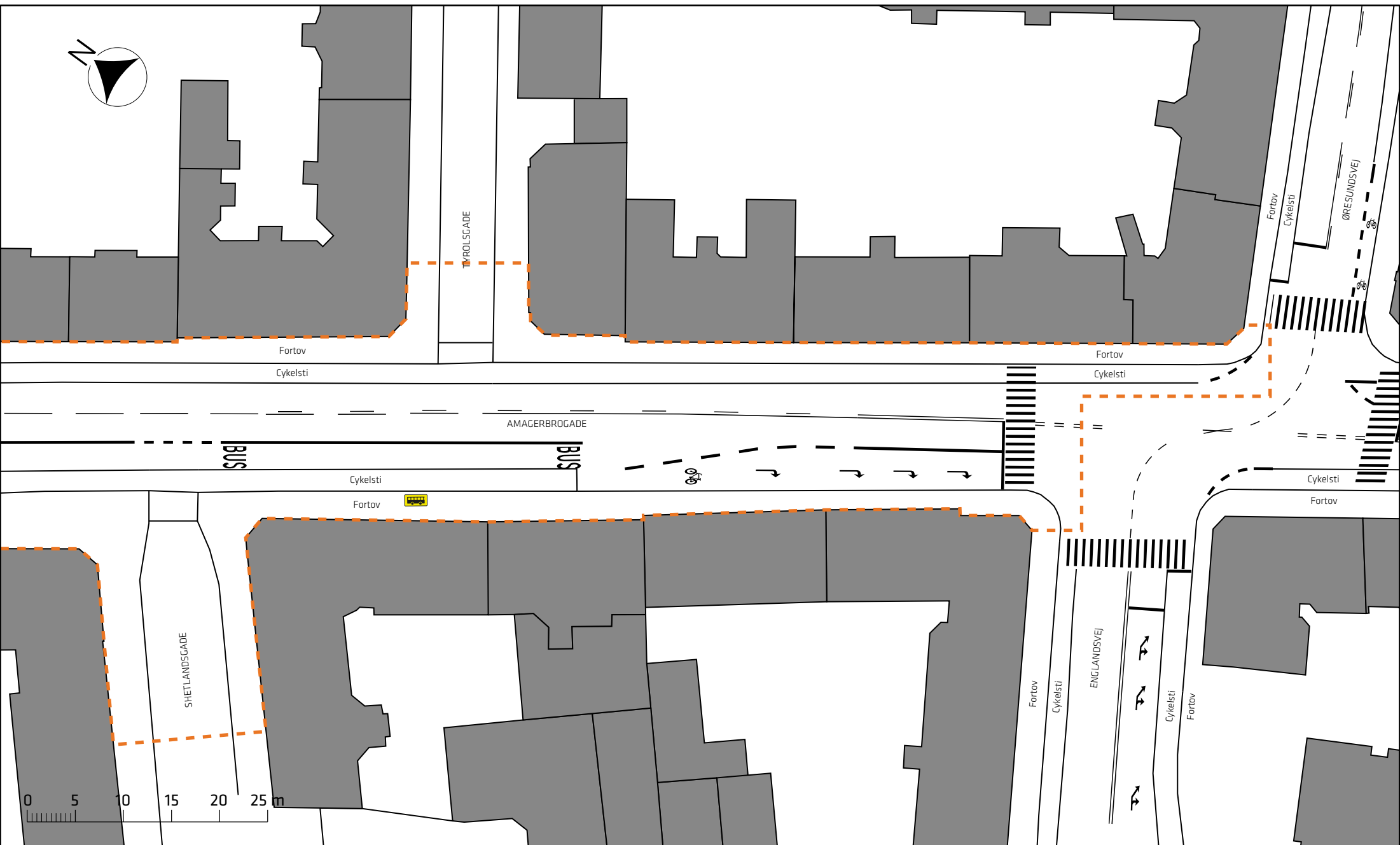
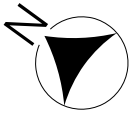
Signaturforklaring

- - - - Projektområde
- Træ (1 stk.)



Amagerbrogade, etape 1

Lærdalsgade - Lyongade
Eksisterende forhold





Signaturforklaring

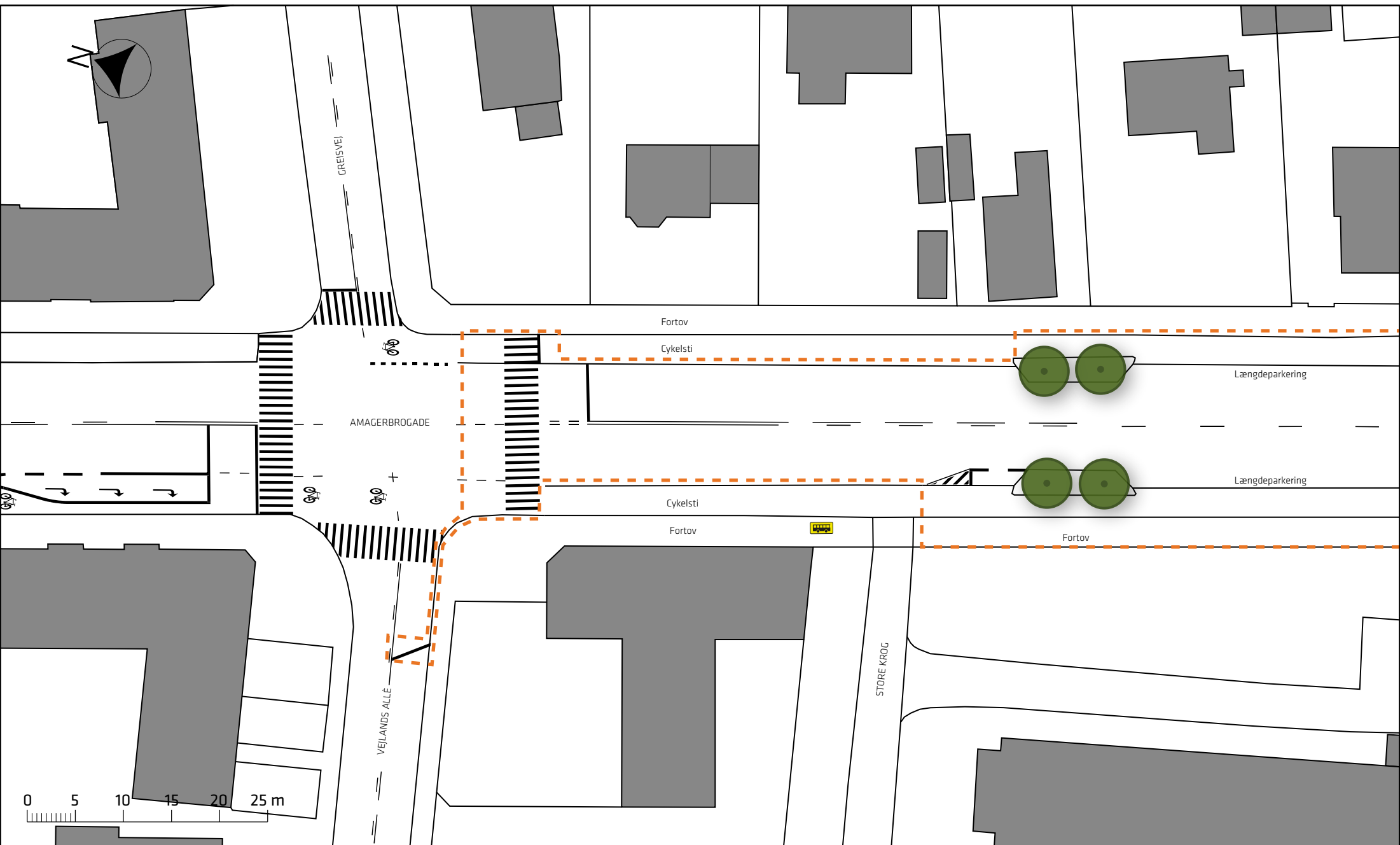
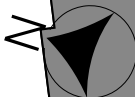
-  Projektområde
-  Stoppested

Amagerbrogade, etape 1




Shetlandsgade - Tyrolsgade - Engelsdvej

Eksisterende forhold





Signaturforklaring

-  Projektområde
-  Stoppested
-  Træ (4 stk.)

Amagerbrogade, etape 1

Greisvej - Vejlands Allé - Store Krog

Eksisterende forhold





ADRIANSVEJ

Fortov

Cykelsti

Længdeparkering

Længdeparkering

Længdeparkering

AMAGERBROGADE

Længdeparkering

Længdeparkering

Længdeparkering

Cykelsti

Længdeparkering

Længdeparkering

Fortov

0 5 10 15 20 25 m

Signaturforklaring

--- Projektområde

● Træ (12 stk.)

Amagerbrogade, etape 1

Adriansvej
Eksisterende forhold

Bilag 2P

