






AKANDEVEJ



Signaturforklaring

-  Vestvoldsruten
-  Eksisterende træ
-  Torontoanlæg

Vestvoldsruten

Eksisterende forhold

Bilag 2A





BYSTÆVNEPARKEN

BYSTÆVNET

0 5 10m

Signaturforklaring


 Vestvoldsruten

Vestvoldsruten

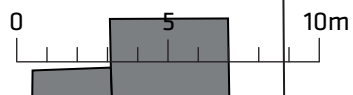
Eksisterende forhold

Bilag 2B








MØRKHØJVEJ



Signaturforklaring

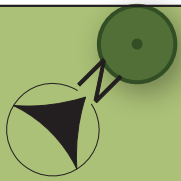
-  Vestvoldsruten
-  Eksisterende træ
-  Spole

Vestvoldsruten

Eksisterende forhold

Bilag 2C







STIBRO VED
HUSUM ST



Signaturforklaring

-  Vestvoldruten
-  Eksisterende træ

Vestvoldruten



Eksisterende forhold

Bilag 2D





Signaturforklaring

-  Vestvoldsruten
-  Eksisterende træ

Vestvoldsruten



Eksisterende forhold

Bilag 2E





Signaturforklaring

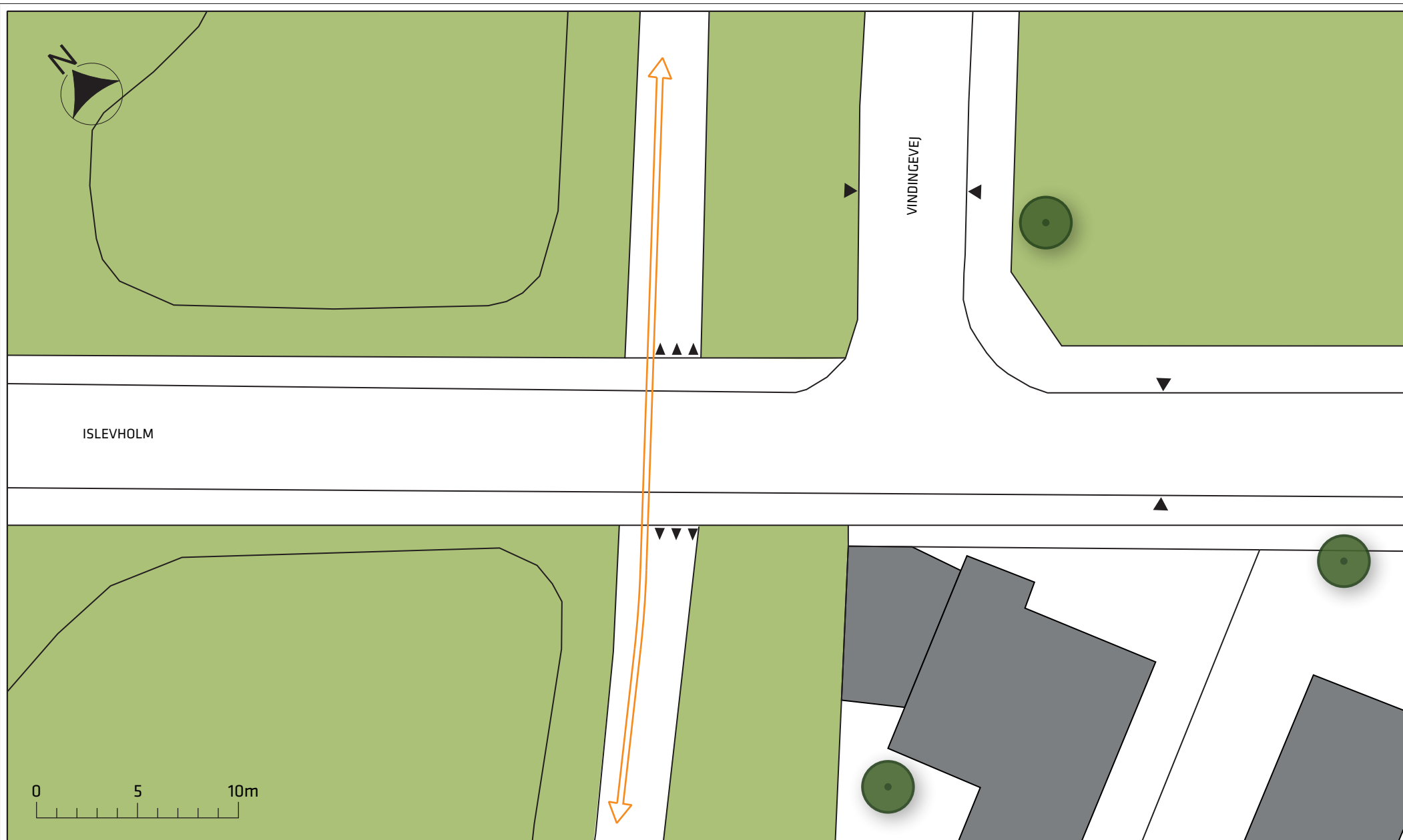
-  Vestvoldsruten
-  Eksisterende træ

Vestvoldsruten



Eksisterende forhold

Bilag 2F





Signaturforklaring

-  Vestvoldsruten
-  Eksisterende træ

Vestvoldsruten

Eksisterende forhold

Bilag 2G



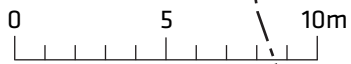


KOMMUNEGRÆNSE



RØDOVRE

TÅRNVEJ

ISLEVHUSVEJ



Signaturforklaring

-  Vestvoldsruten
-  Eksisterende træ

Vestvoldsruten

Eksisterende forhold

Bilag 2H

