
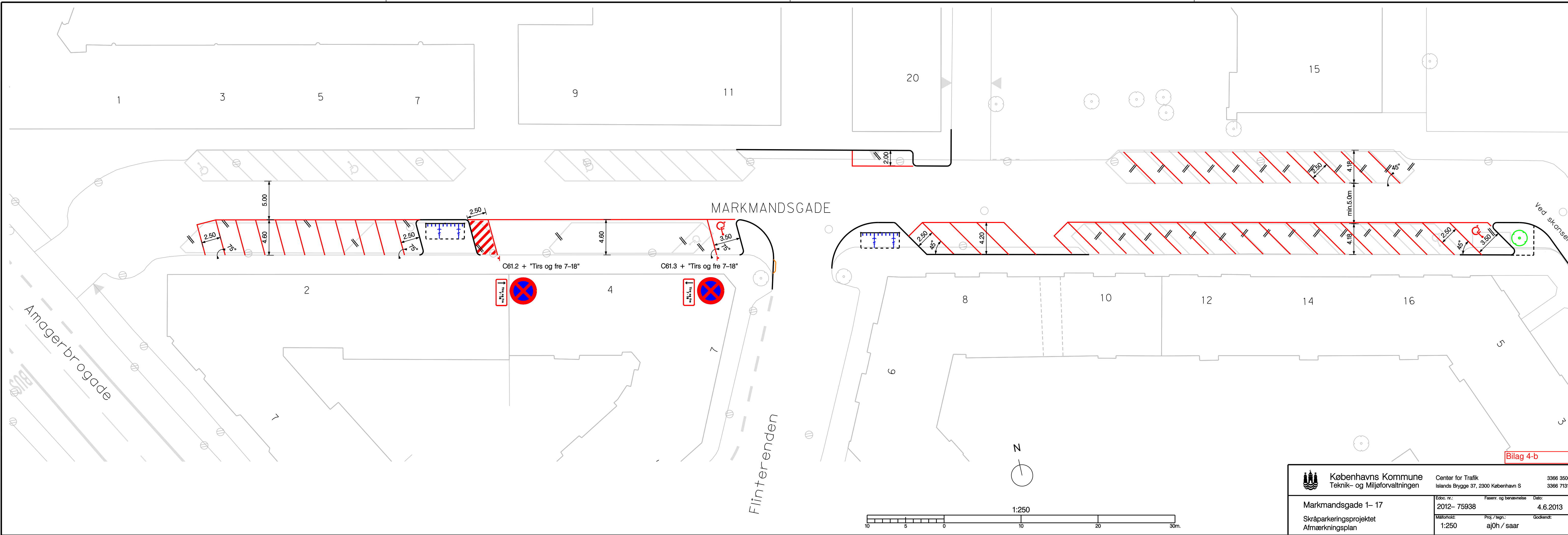


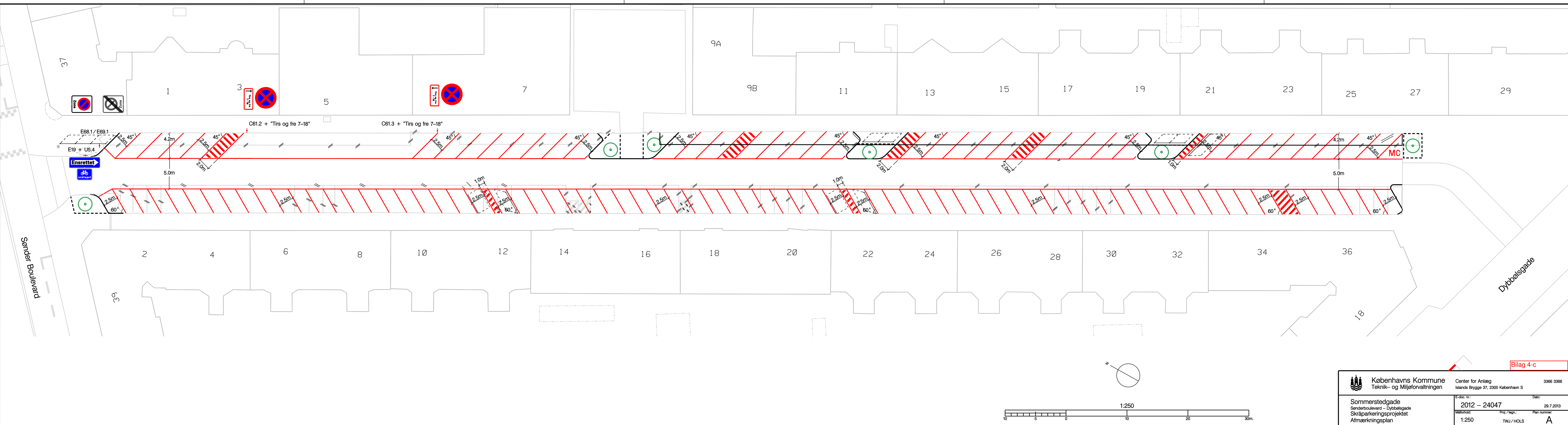
Bilag 4-a

 <b>Københavns Kommune</b> Teknik- og Miljøforvaltningen	Center for Anlæg	3366 3366
	Islands Brygge 37, 2300 København S	
<b>Vestmannagade</b> Skråparkeringsprojektet Afmærkningsplan	E-doc. nr.:	Dato:
	2013 - xxxxx	3.5.2013
	Målforhold:	Proj./tegn.:
1:250	TWJ/HOL	A



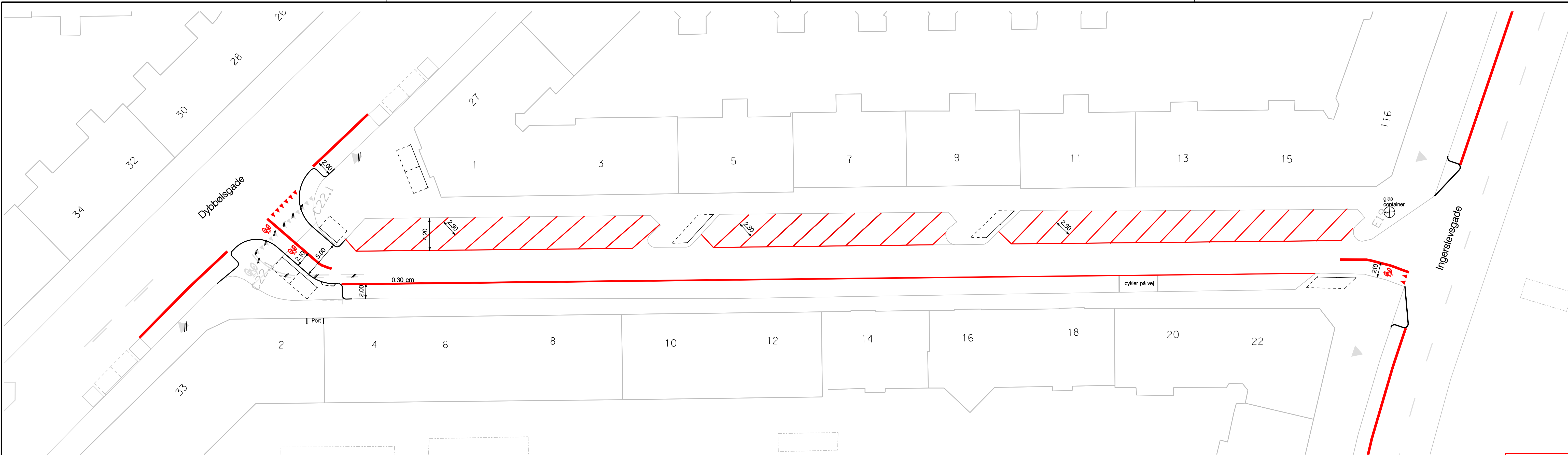
Bilag 4-b

<b>Københavns Kommune</b> Teknik- og Miljøforvaltningen	Center for Trafik	3366 3500
	Islands Brygge 37, 2300 København S	3366 7131
<b>Markmandsgade 1- 17</b> Skråparkeringsprojektet Afmærkningsplan	Edoc. nr.: <b>2012- 75938</b>	Faser- og benævnelse: <b>4.6.2013</b> Godkendt:
	Målforhold: <b>1:250</b>	Proj./tegn.: <b>aj0h / saar</b>




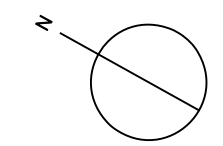
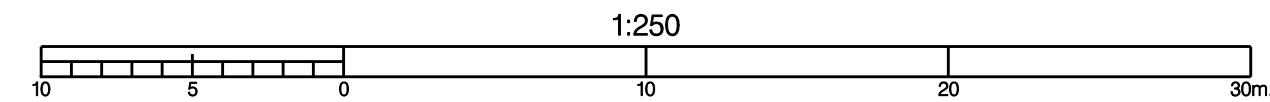
Bilag 4-c

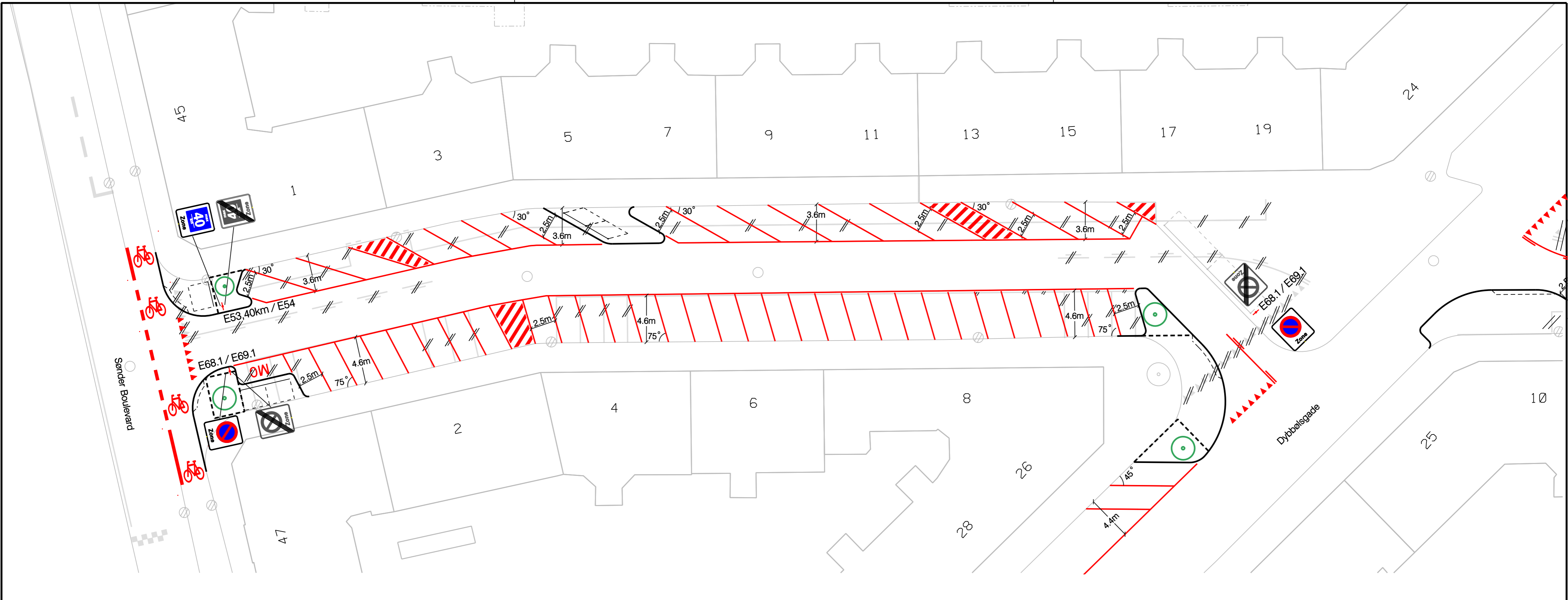
Københavns Kommune Teknik- og Miljøforvaltningen	Center for Anlæg Islands Brygge 37, 2300 København S	3366 3366 Date:
	Sommerstedgade Sønderboulevard - Dybbølsgade Skråparkeringsprojektet Afmærkningsplan	E-doc. nr.: <b>2012 - 24047</b>
Målføhold: 1:250	Proj./tegn.: TWJ/HOLS	Plan nummer: A



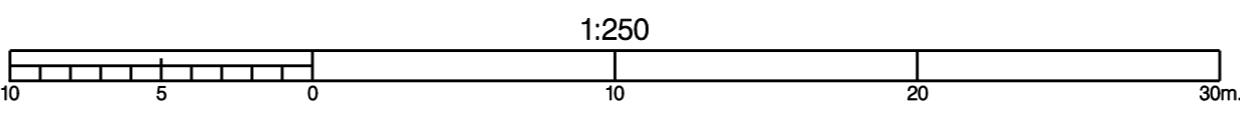
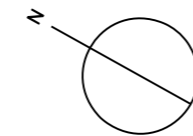
Bilag 4-d


 <b>Københavns Kommune</b> Teknik- og Miljøforvaltningen	Center for Anlæg Islands Brygge 37, 2300 København S	3366 3366
	E-doc. nr.: <span style="float: right;">Dato:</span>	
Esbern Snares Gade		29.07.2013
Skråparkeringsprojektet Afmærkningsplan	Målforhold: 1:250	Proj./tegn.: Plannummer: TWJ/SAAR

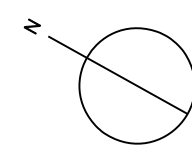
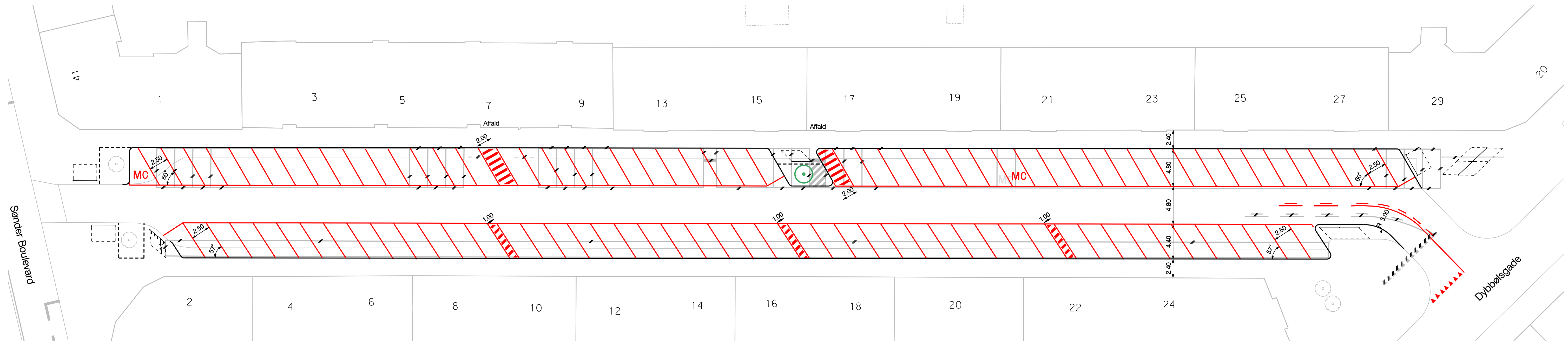




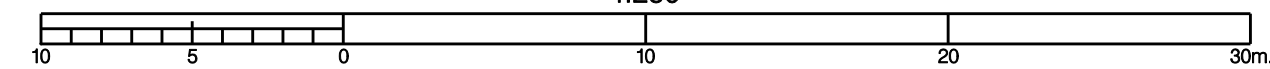
Bilag 4-e




 <b>Københavns Kommune</b> Teknik- og Miljøforvaltningen	Center for Anlæg	3366 3366
	Islands Brygge 37, 2300 København S	
<b>Godsbanevej 1-8</b> Sønderboulevard – Dybbølsgade Skråparkeringsprojektet Afmærkningsplan	E-doc. nr.:	Dato:
	<b>2012 – 24179</b>	13.6.2013
	Målforskel:	Proj./tegn.:
1:250	TWJ/HOLS	<b>C</b>

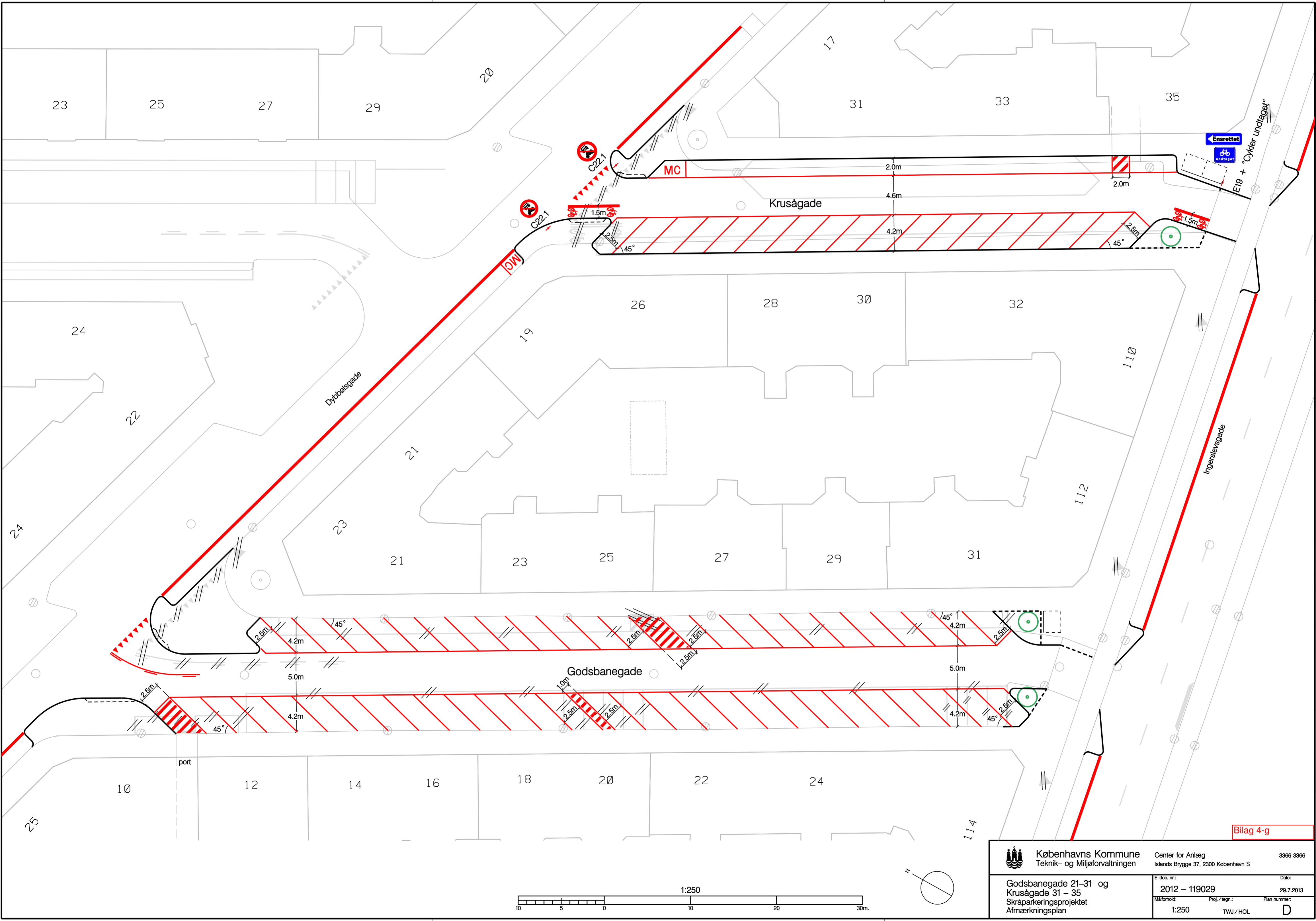


1:250



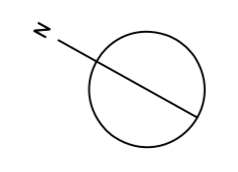
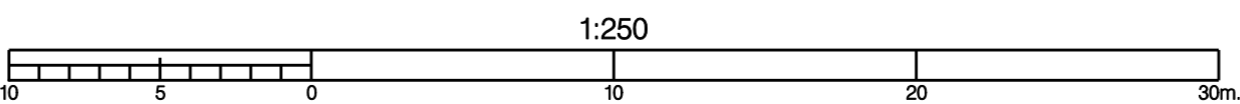
Bilag 4-f

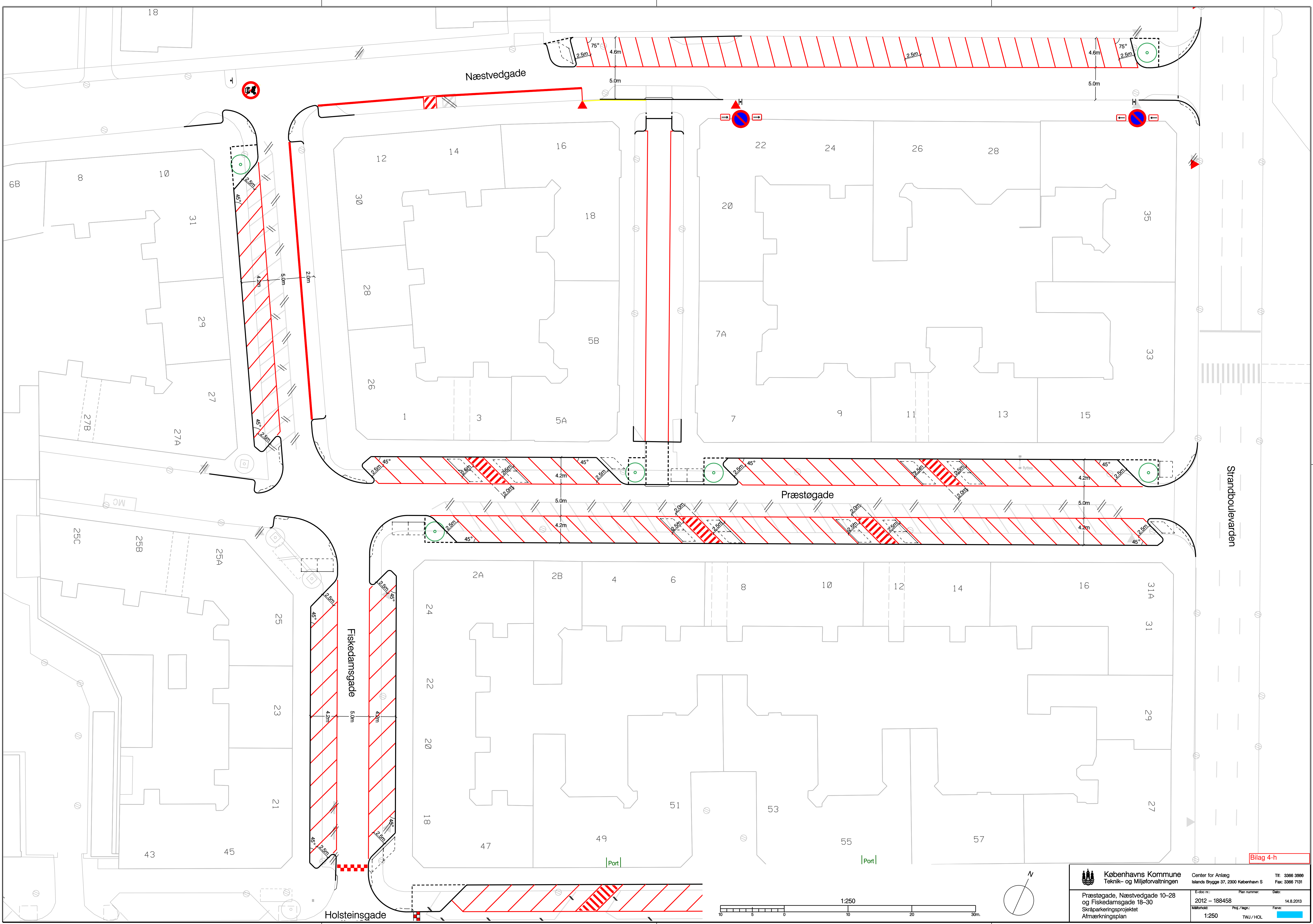
 <b>Københavns Kommune</b> Teknik- og Miljøforvaltningen	Center for Anlæg Islands Brygge 37, 2300 København S	3366 3366
	E-doc. nr.: 2012 - 119029 Dato: 29.07.2013	
Krusågade 1- 29 Sønderboulevard - Dybbølsgade Skråparkeringsprojektet Afmærkningsplan	Målestok: 1:250 Proj./tegn.: TWJ/SAAR	Plannummer: B



Bilag 4-g

<p>Københavns Kommune Teknik- og Miljøforvaltningen</p>	Center for Anlæg Islands Brygge 37, 2300 København S	3366 3366
	<p>Godsbanegade 21-31 og Krusågade 31 - 35 Skråparkeringsprojektet Afmærkningsplan</p>	<p>E-doc. nr.: 2012 - 119029</p> <p>Målforhold: 1:250</p>

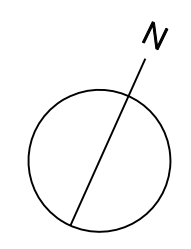
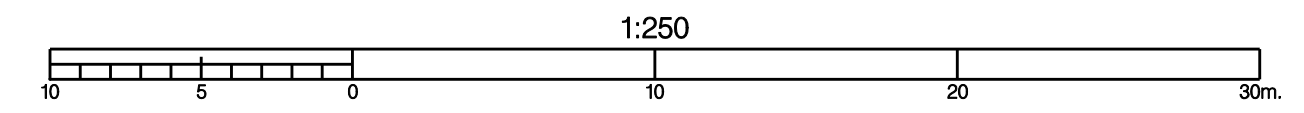




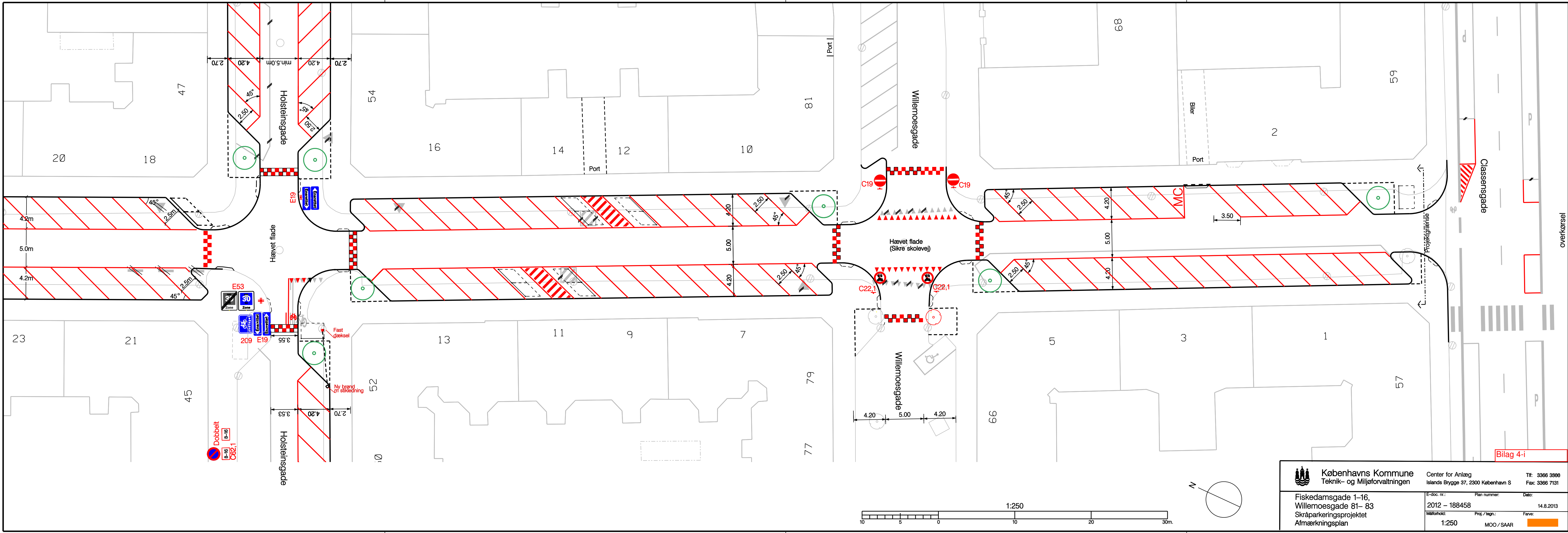
Strandboulevarden

Bilag 4-h

<p><b>Københavns Kommune</b> Teknik- og Miljøforvaltningen</p>	<p>Center for Anlæg Islands Bygge 37, 2300 København S</p>	<p>Tlf: 3366 3999 Fax: 3366 7131</p>	
	<p>Præstøgade, Næstvedgade 10-28 og Fiskedamsgade 18-30 Skraparkeringsprojektet Afmærkningsplan</p>	<p>E-dok nr.: 2012 - 188458</p>	<p>Plan nummer: 1:250</p>
	<p>Målstok: 1:250</p>	<p>Proj./sign.: TWJ/HOL</p>	<p>Date: 14.8.2013</p>

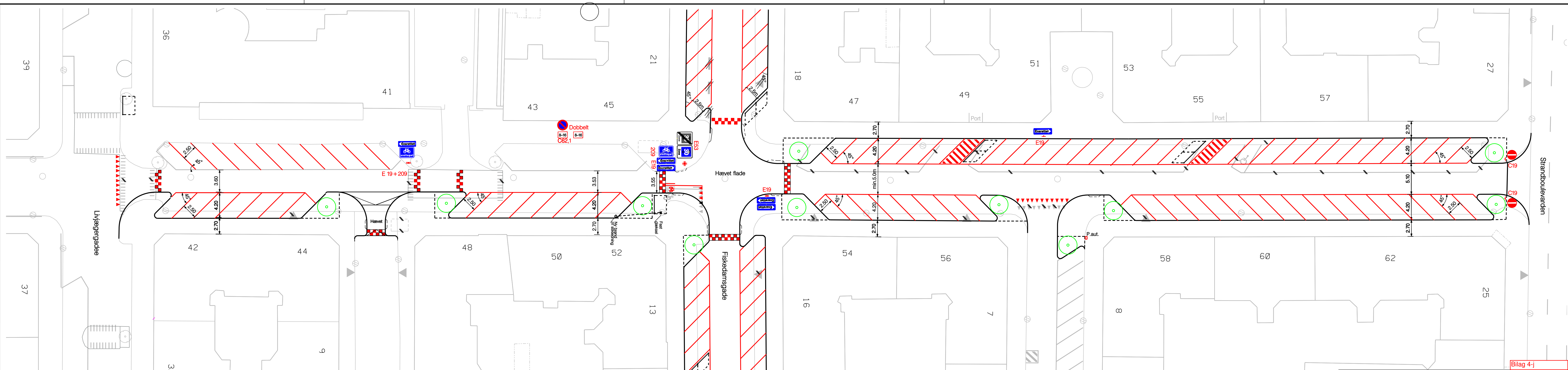






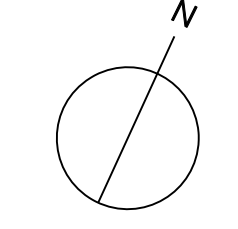
Bilag 4-i

<b>Københavns Kommune</b> Teknik- og Miljøforvaltningen	Center for Anlæg Islands Brygge 37, 2300 København S	Tlf: 3366 3800 Fax: 3366 7131
	E-doc. nr.: 2012 - 188458	Plan nummer: 2012 - 188458
Fiskedamsgade 1-16, Willemoesgade 81- 83 Skråparkeringsprojektet Afmærkningsplan	Målestok: 1:250	Proj./tegn.: MOO/SAAR




Bilag 4-j

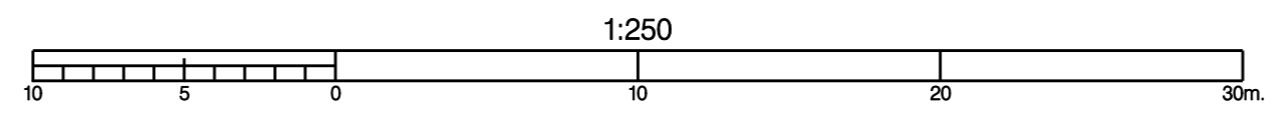
<b>Københavns Kommune</b> Teknik- og Miljøforvaltningen	Center for Anlæg Islands Brygge 37, 2300 København S	Tlf: 3366 3366
	E-doc. nr.: <b>2012 - 188458</b>	Faser- og benævneelse: <b>2012 - 188458</b>
<b>Holsteinsgade 42-62</b> Skråparkeringsprojektet Skråparkeringsprojektet Afmærkningsplan	Målestok: <b>1:250</b>	Proj./tegn.: MOO / SAAR





Bilag 4-k

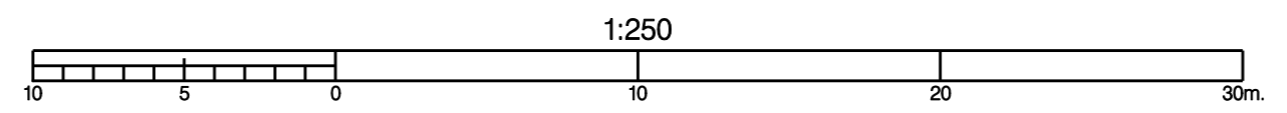
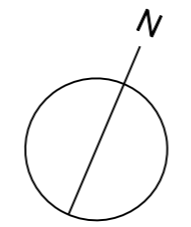
 <b>Københavns Kommune</b> Teknik- og Miljøforvaltningen	Center for Anlæg Islands Brygge 37, 2300 København S	Tlf: 3366 3366
	E-doc. nr.: 2012 - 111224 Dato: 5.8.2013	
Ringstedgade 1- 8 Holsteinsgade - Willemoesgade Skråparkeringsprojektet Afmærkningsplan	Målforhold: 1:250 Proj./tegn.: TWJ/HOL	Godkendt:



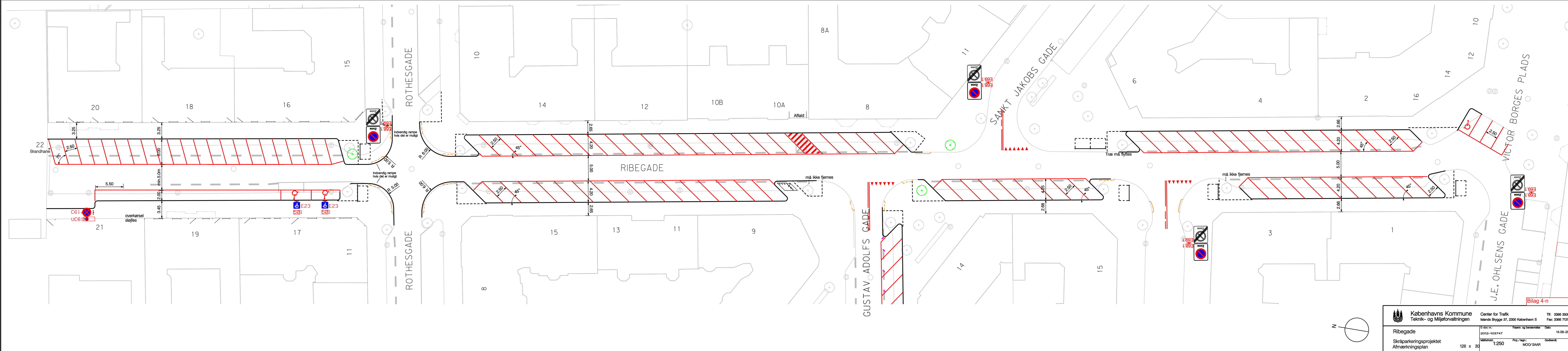


Bilag 4-1

<b>Københavns Kommune</b> Teknik- og Miljøforvaltningen	Center for Anlæg	Tlf: 3366 3366
	Islands Brygge 37, 2300 København S	
	E-doc. nr.: 2012-161713	Bogstavsbenævnelse: 2012-161713
Slagelsegade Østerbrogade – Sorøgade Skråparkeringsprojektet Afmærkningsplan	Målforskel: 1:250	Proj./tegn.: TWJHOL Godkendt:

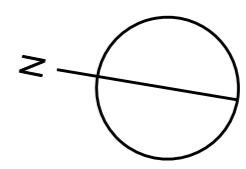


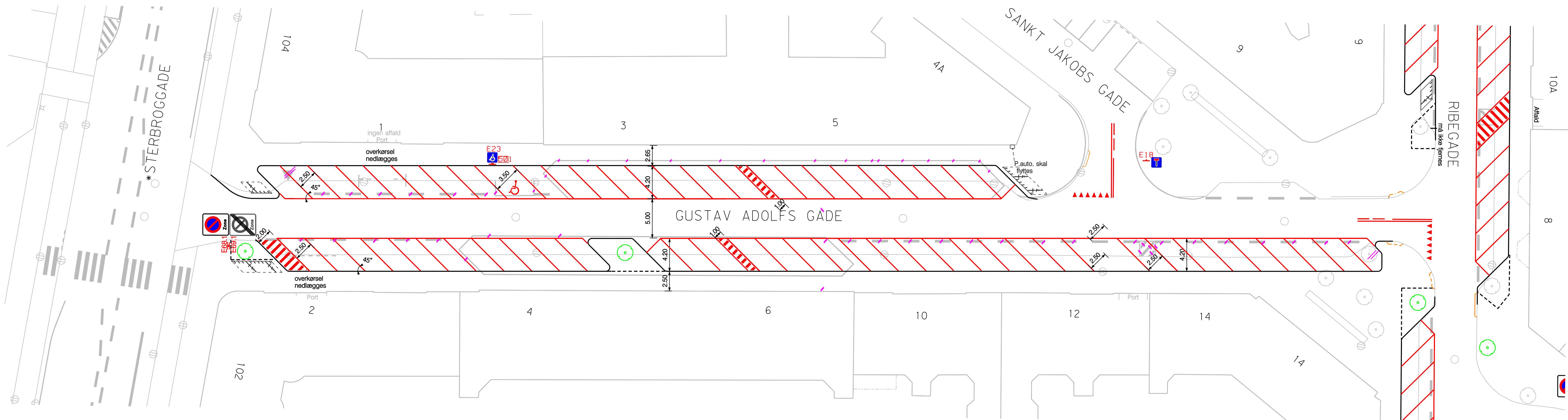




Bilag 4-n

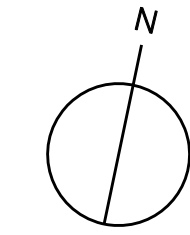
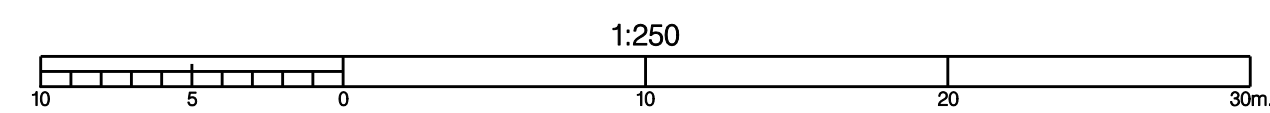
<b>Københavns Kommune</b> Teknik- og Miljøforvaltningen	Center for Trafik Islands Brygge 37, 2300 København S	Tlf: 3366 3500 Fax: 3366 7131
	E-doc nr.: 2012-103747 Målforhold: 1:250	
Ribegade Skråparkeringsprojektet Afmærkningsplan	Faser- og benævnelse: MOO/SAAR Godkendt:	Dato: 14.08-2013

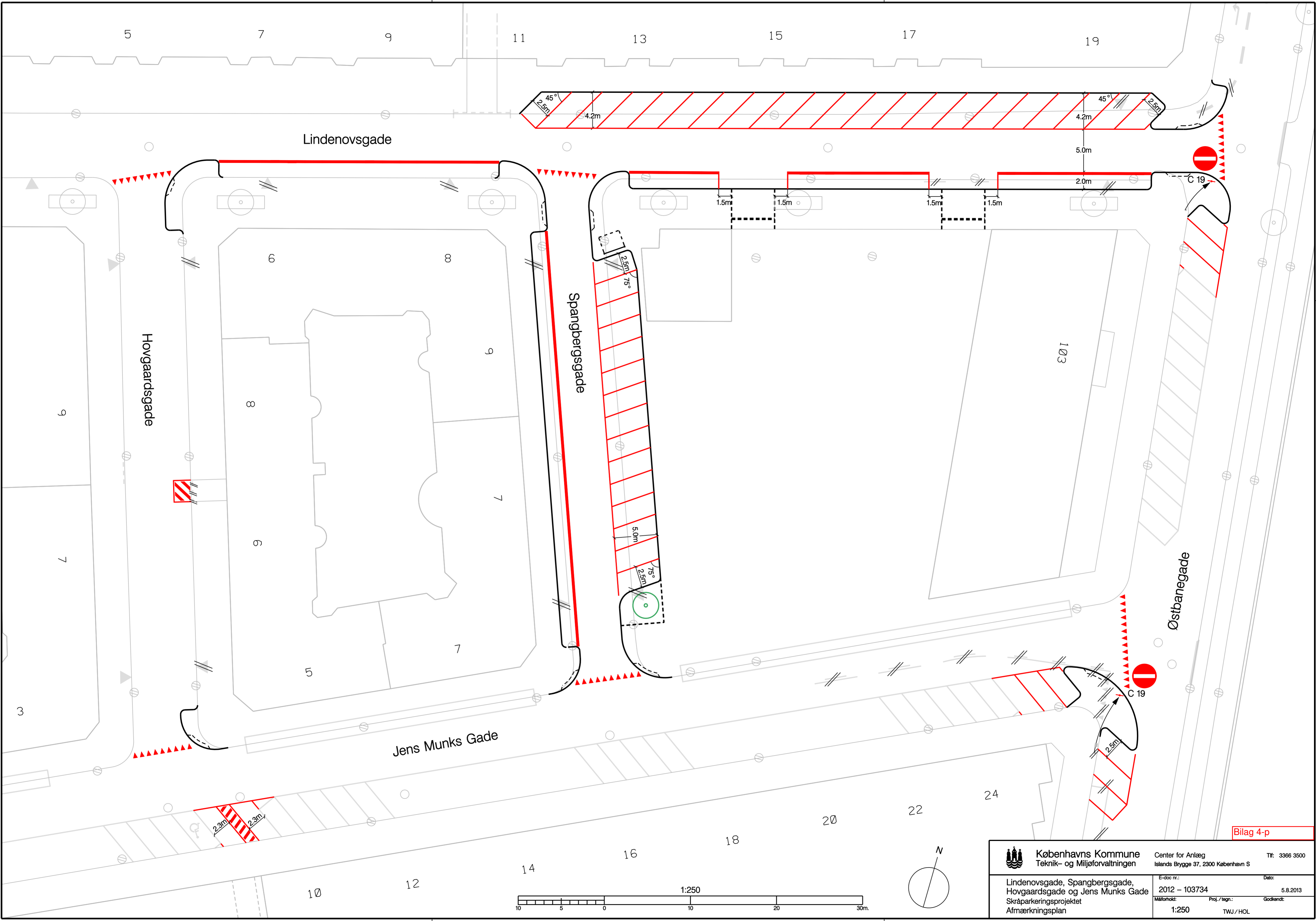





Bilag 4-o

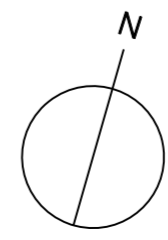
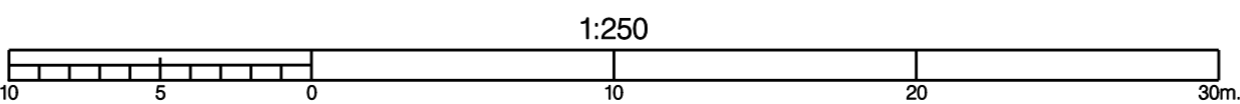
<b>Københavns Kommune</b> Teknik- og Miljøforvaltningen	Center for Trafik Islands Brygge 37, 2300 København S		Tlf: 3366 3500 Fax: 3366 7131
	E-doc nr.: 2012-103747	Faser- og benævnelse: MOO/SAAR	Dato: 14.08-2013
<b>Gustav Adolfs Gade</b> Skråparkeringsprojektet Afmærkningsplan	84 x 30	Målførelse: 1:250	Godkendt: MOO/SAAR



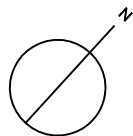
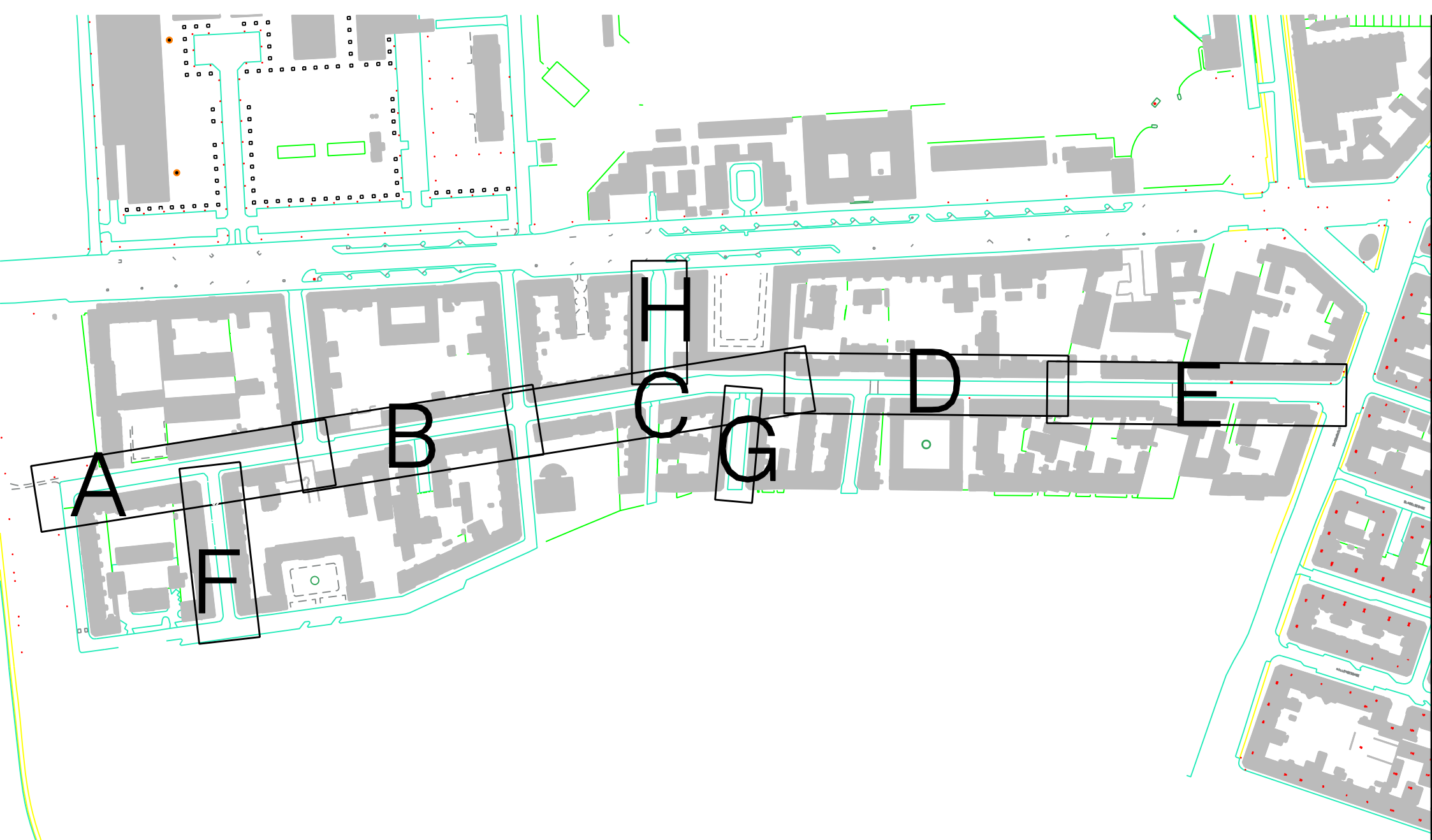


Bilag 4-p

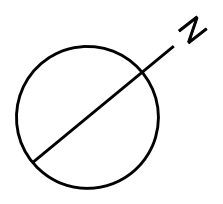
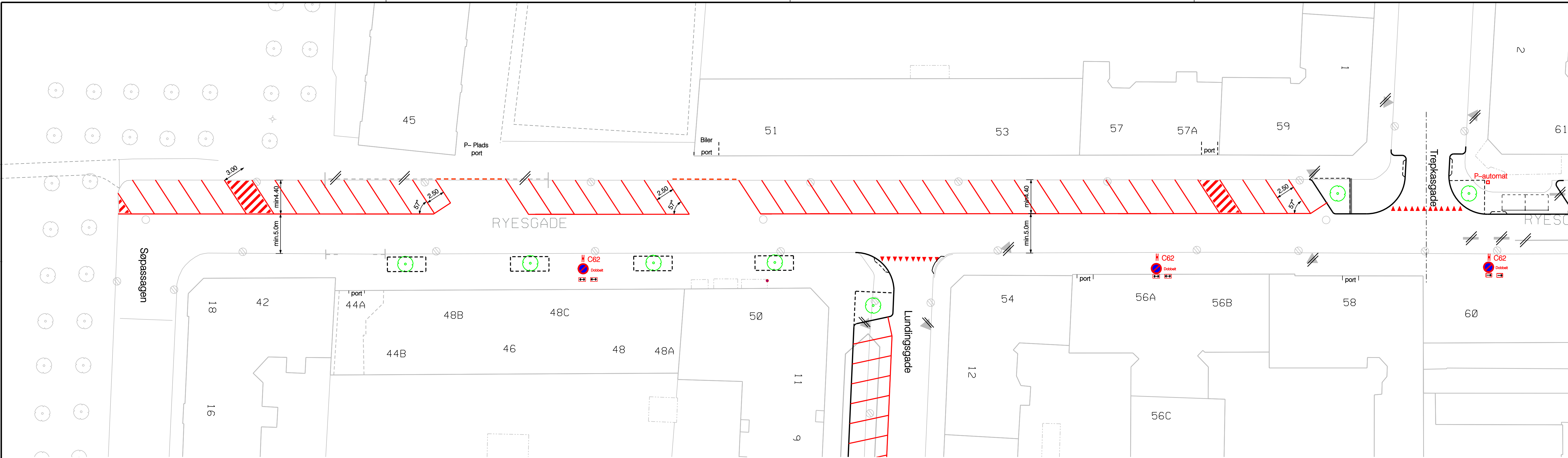
 <b>Københavns Kommune</b> Teknik- og Miljøforvaltningen	Center for Anlæg Islands Brygge 37, 2300 København S	Tlf: 3366 3500
	E-doc nr.: <b>2012 - 103734</b>	Dato: 5.8.2013
Lindenovsgade, Spangbergsgade, Hovgaardsgade og Jens Munks Gade Skråparkeringsprojektet Afmærkningsplan	Målfork.: <b>1:250</b>	Proj./tegn.: TWJ / HOL




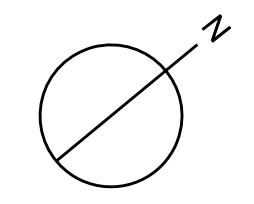
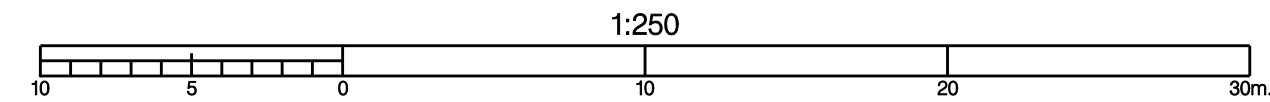
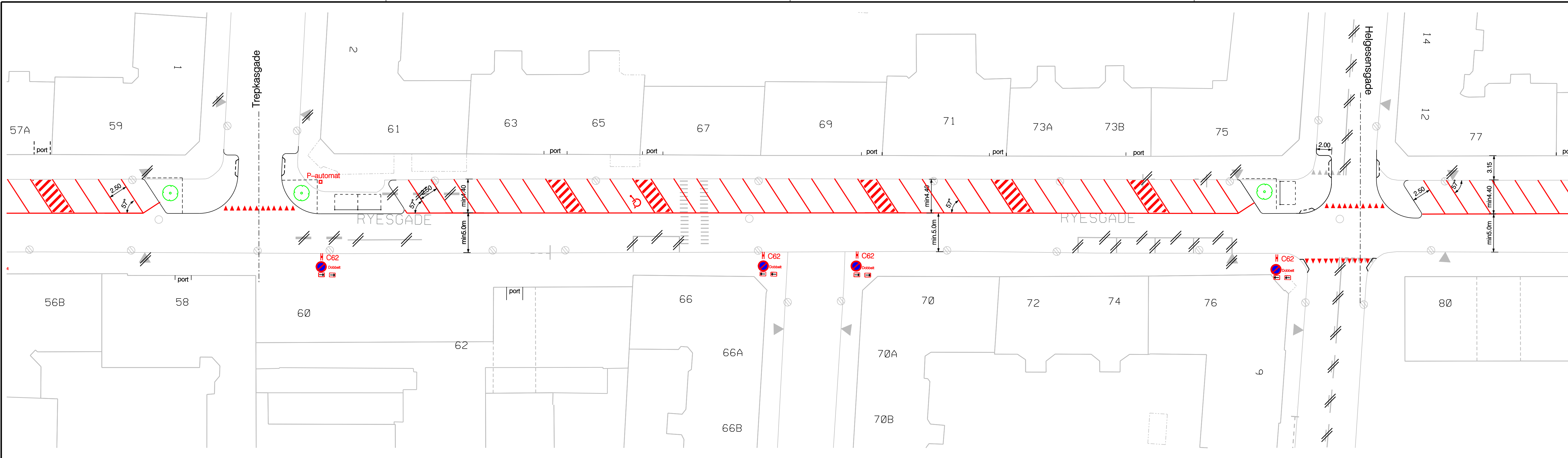




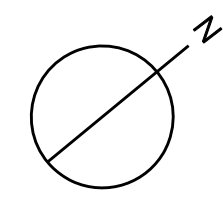
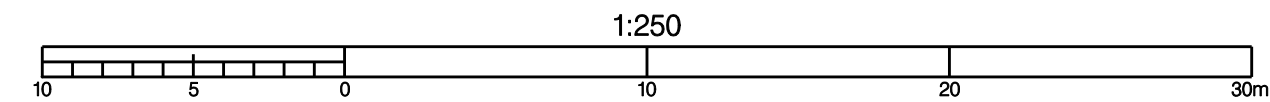
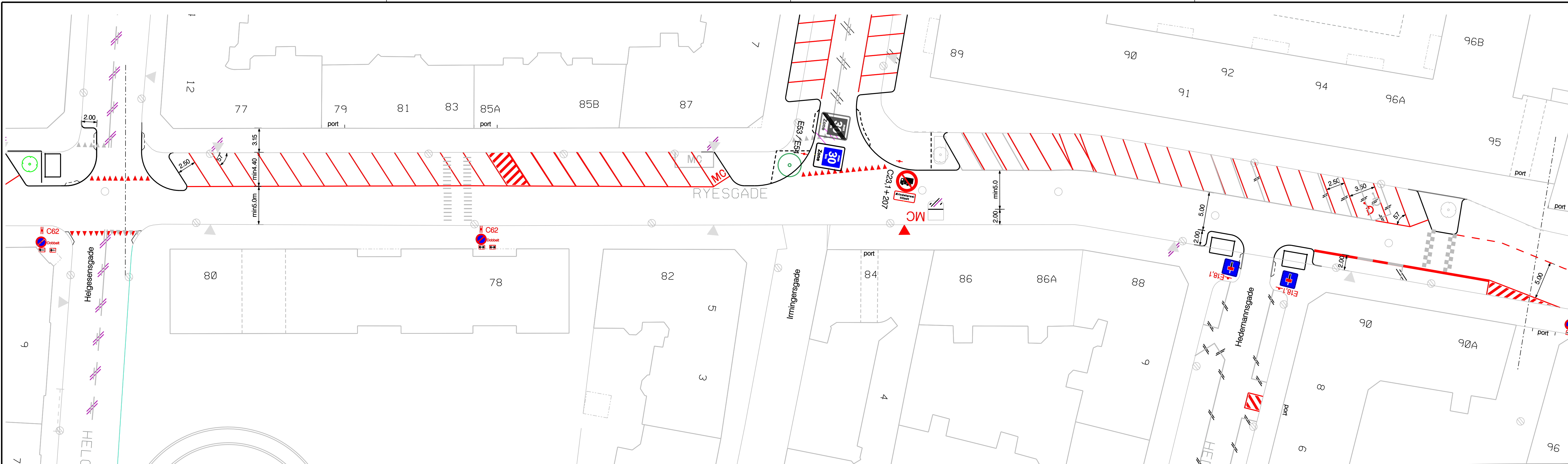
Oversigtskort for Ryegade kvarteret  
A er bogstavsbetegnelser for planer 1:250



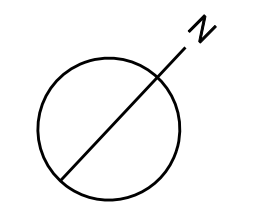
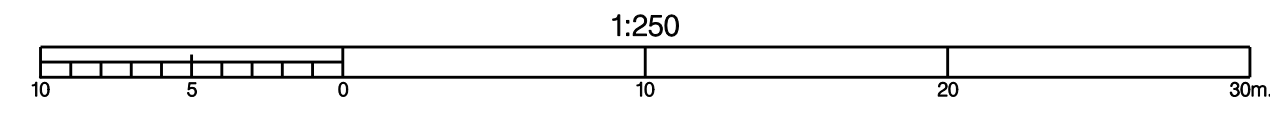
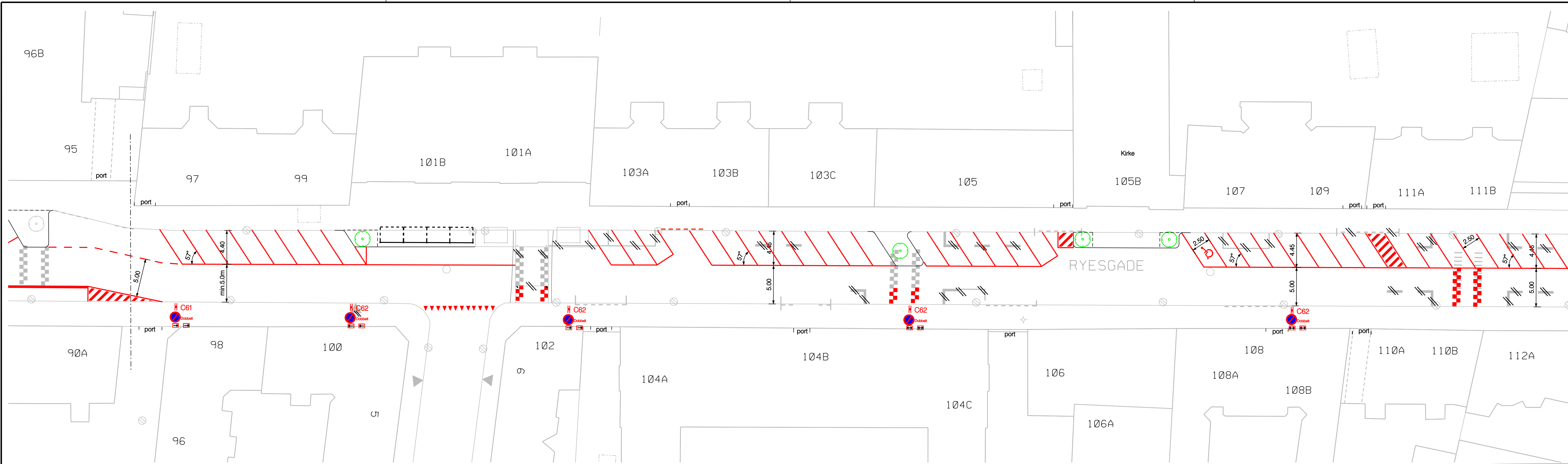
 <b>Københavns Kommune</b> Teknik- og Miljøforvaltningen	Center for Trafik	Tlf: 3366 3500
	Islands Brygge 37, 2300 København S	Fax: 3366 7131
<b>Ryesgade ved Søpassagen og Trepkasgade</b> Skråparkeringsprojektet Afmærkningsplan	E-doc nr.: A	Bogstavsbetegnelse: A
	Målforhold: 1:250	Dato: 16.04-2013
	84 x 30	Proj./tegn.: MOO/SAAR



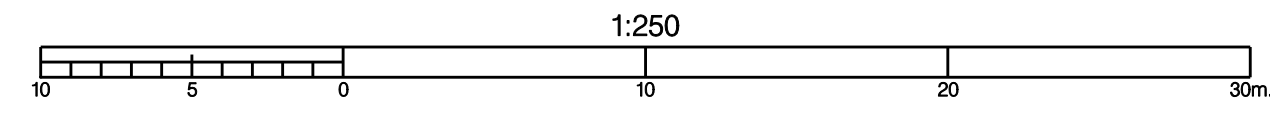
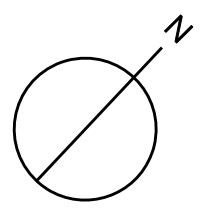
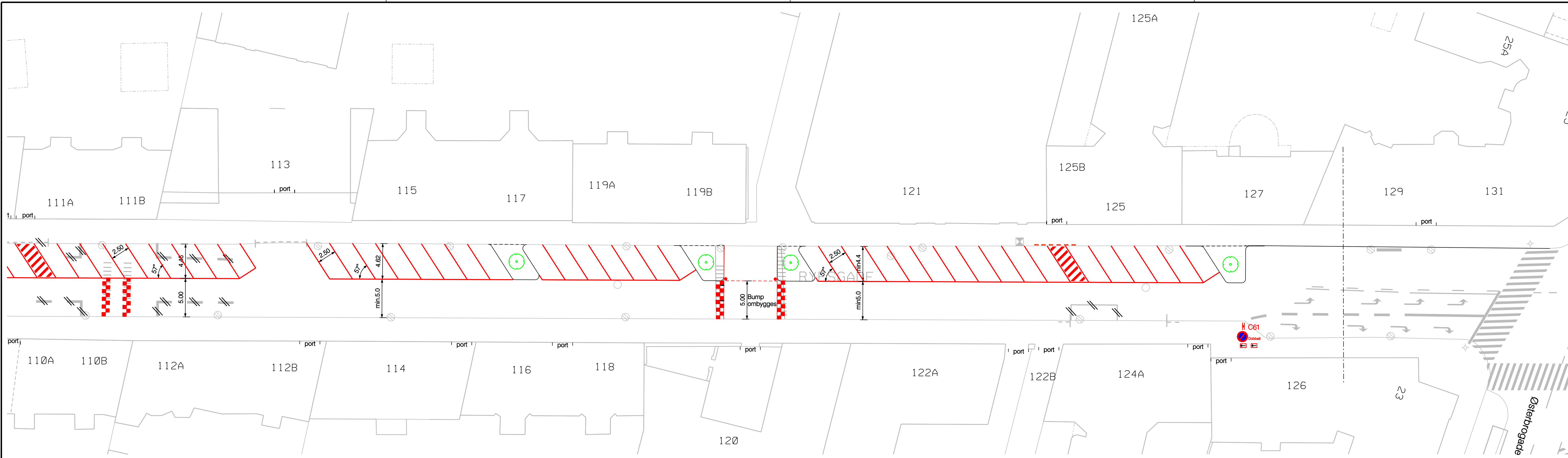
<b>Københavns Kommune</b> Teknik- og Miljøforvaltningen	Center for Trafik Islands Brygge 37, 2300 København S	Tlf: 3366 3500 Fax: 3366 7131
	E-doc nr.: _____ Bogstavsbenævnelse: _____ Dato: _____ <b>B</b> 16.04-2013 Målforhold: _____ Proj./tegn.: _____ Godkendt: _____ Afmærkningsplan 84 x 30 1:250 MOO/SAAR	




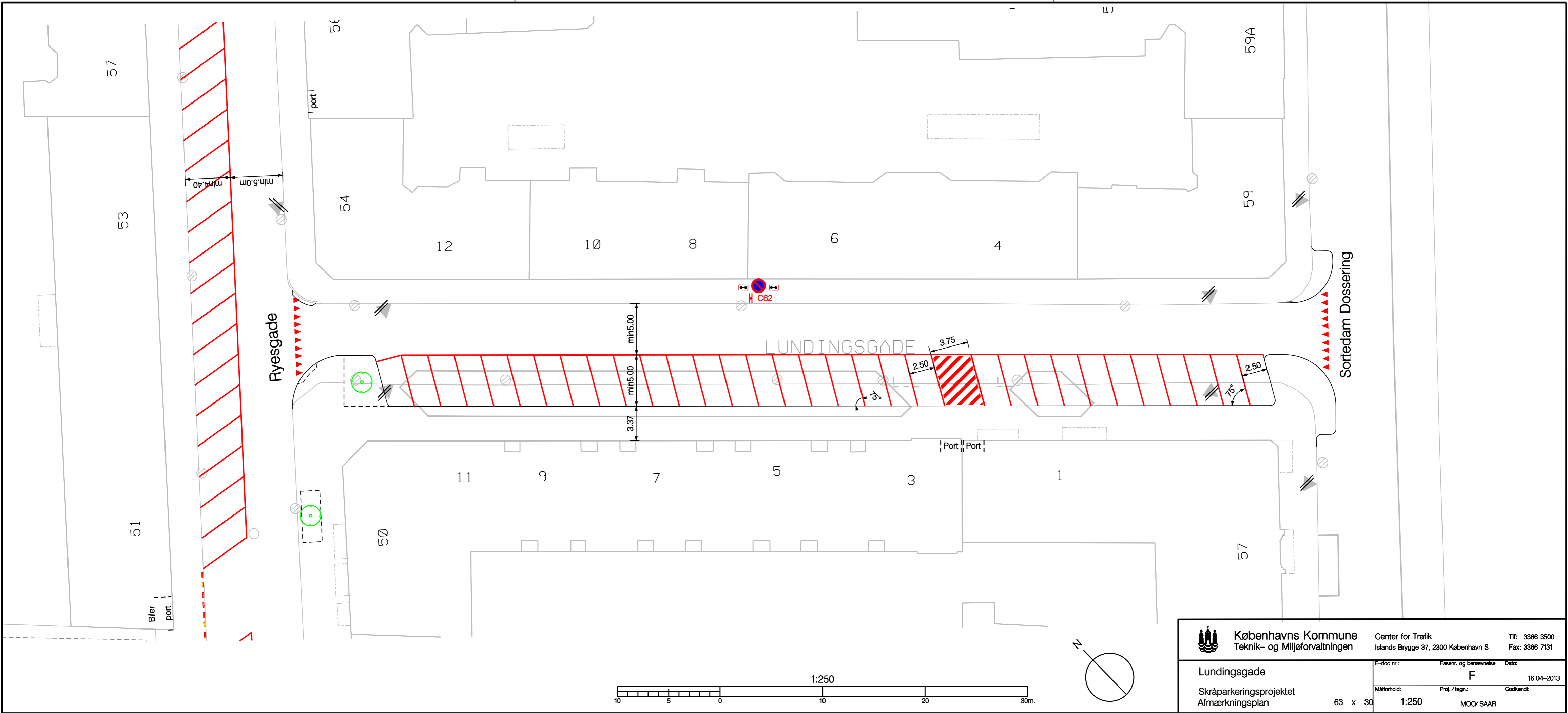
<b>Københavns Kommune</b> Teknik- og Miljøforvaltningen	Center for Trafik Islands Brygge 37, 2300 København S		Tlf: 3366 3500 Fax: 3366 7131
	Ryesgade ved Helgesensgade-Irmingsgade Skråparkeringsprojektet Afmærkningsplan	E-doc nr.: Målforhold:	Bogstavsbetegnelse: C Proj./tegn.: MOO SAAR




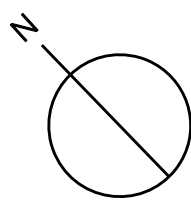
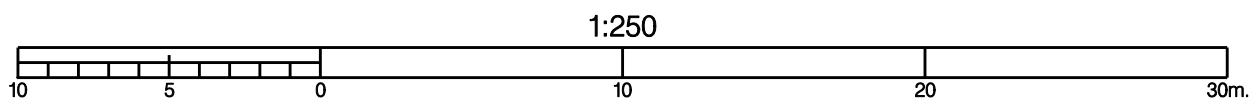
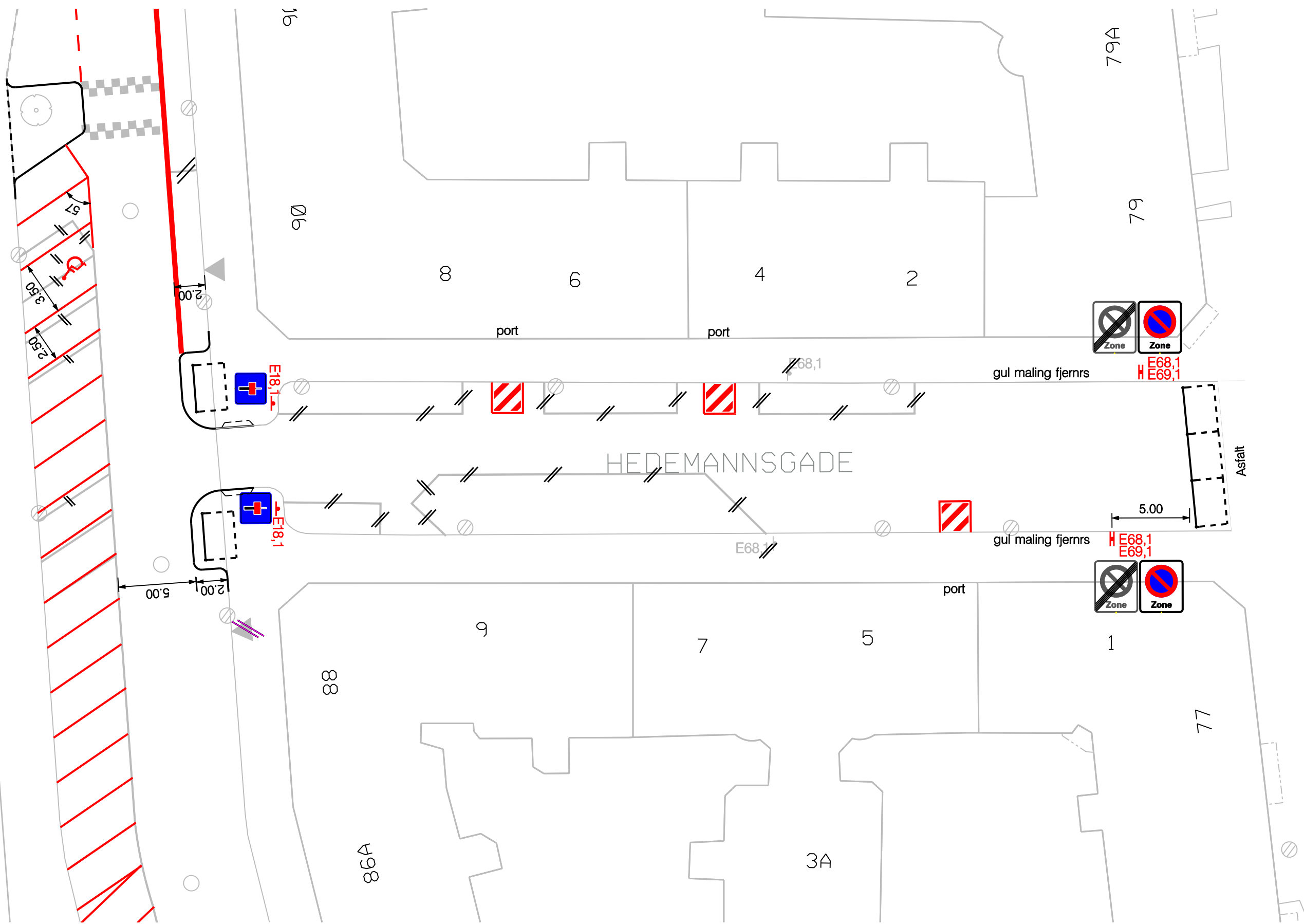
<b>Københavns Kommune</b> Teknik- og Miljøforvaltningen	Center for Trafik Islands Brygge 37, 2300 København S	Tlf: 3366 3500 Fax: 3366 7131
	E-doc nr.: D Bogstavsbetegnelse: D Dato: 16.04-2013	
Rymsgade ved hus nr. 97-111 Skråparkeringsprojektet Afmærkningsplan		Målforhold: 84 x 30 Proj./tegn.: MCO/ SAAR Godkendt:




 <b>Københavns Kommune</b> Teknik- og Miljøforvaltningen	Center for Trafik Islands Brygge 37, 2300 København S	Tlf: 3366 3500 Fax: 3366 7131
	Ryesgade ved hus nr. 111-127 Skråparkeringsprojektet Afmærkningsplan	
E-doc nr.:	Bogstavbenævnelse:	Dato:
Målforhold:	Proj./tegn.:	Godkendt:
84 x 30	1:250	MOO/ SAAR

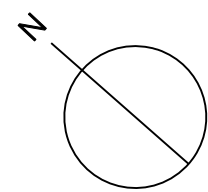
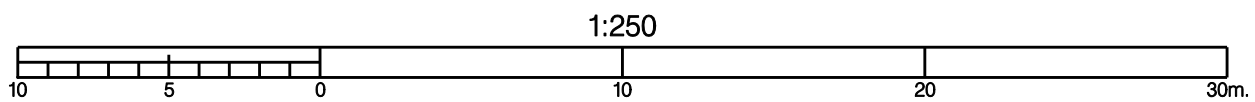
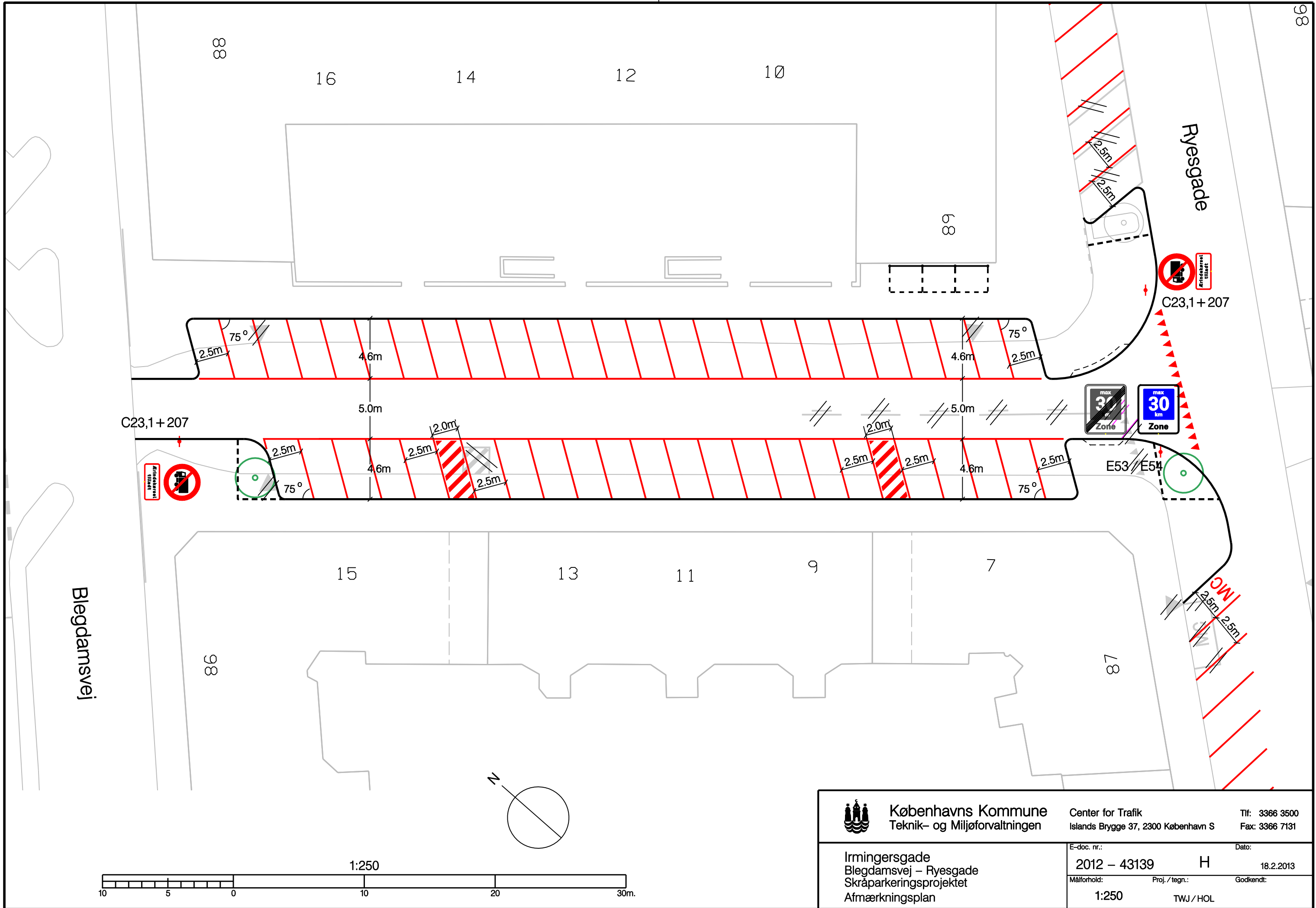



 <b>Københavns Kommune</b> Teknik- og Miljøforvaltningen	Center for Trafik	Tlf: 3366 3500
	Islands Brygge 37, 2300 København S	Fax: 3366 7131
Lundingsgade	E-doc nr.:	Fasenr. og benævnelse
Skråparkeringsprojektet		<b>F</b>
Afmærkningsplan	Målforhold:	Dato: 16.04-2013
63 x 30	1:250	Proj./tegn.: MCO/SAAR
		Godkendt:

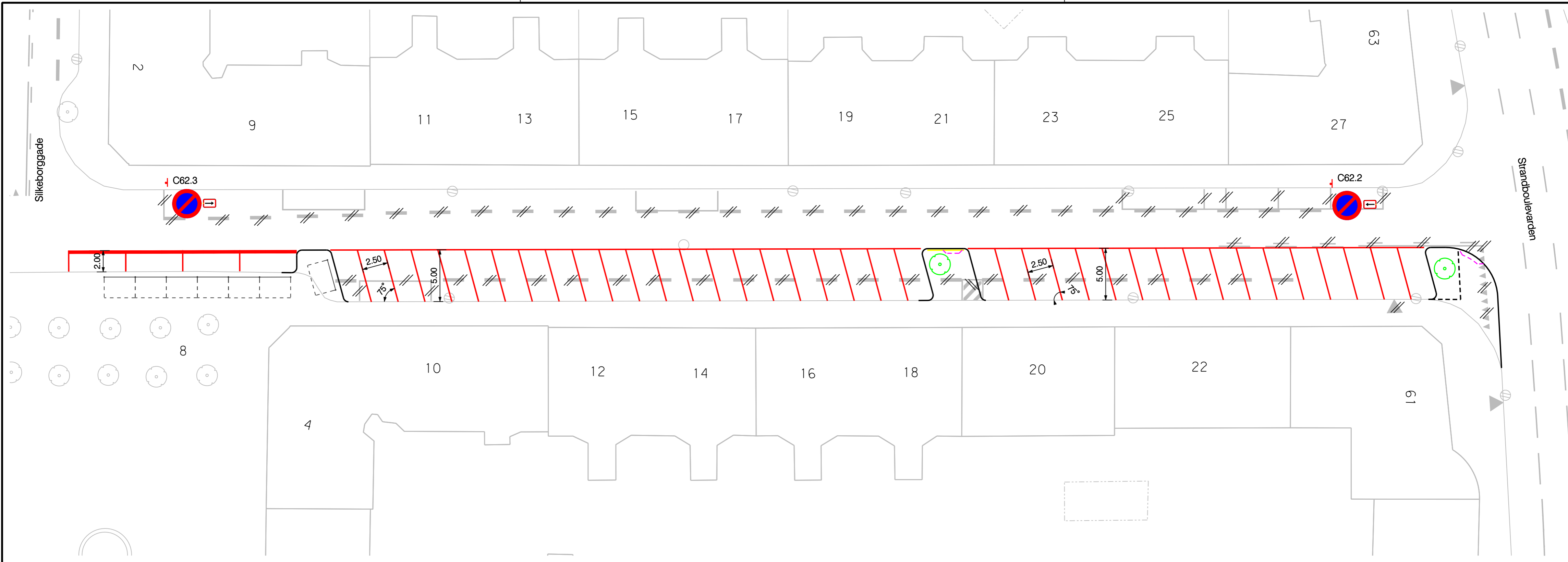


 <b>Københavns Kommune</b> Teknik- og Miljøforvaltningen	Center for Trafik	Tlf: 3366 3500
	Islands Brygge 37, 2300 København S	Fax: 3366 7131
<b>Hedemannsgade</b> Skråparkeringsprojektet Afmærkningsplan		E-doc nr.: Målforhold:
42 x 30		Faser. og benævnelse <b>G</b> Proj./tegn.: MOQ/SAAR
		Dato: 16.04-2013 Godkendt:





 <b>Københavns Kommune</b> Teknik- og Miljøforvaltningen	Center for Trafik	Tlf: 3366 3500
	Islands Brygge 37, 2300 København S	Fax: 3366 7131
<b>Irmingsgade</b> Blegdamsvej – Ryesgade Skråparkeringsprojektet Afmærkningsplan	E-doc. nr.:	Dato:
	2012 – 43139	H 18.2.2013
	Målforhold: 1:250	Proj./tegn.: TWJ/HOL Godkendt:



Bilag 4-r



**Københavns Kommune**  
Teknik- og Miljøforvaltningen

Center for Trafik  
Islands Brygge 37, 2300 København S

Tlf: 3366 3500  
Fax: 3366 7131

Marstalsgade 9- 27

Skråparkeringsprojektet  
Afmærkningsplan

E-doc nr.: 2012-103747  
Fasenr. og benævnelse: Dato: 15.8.2013

Måleforhold: 1:250  
Proj./tegn.: TWJ/SAAR  
Godkendt:

