



Projektområde for Tegholmen, sikker skolevej

Projektområde

Fremtidig grøn cykelrute

CAMLE VASBYGADE

Fortov
Cykelsti

Fortov

TAXI

TAXI

BUS

BUS

ENGHAVEVEJ

BUS

BUS

BUS

Cykelsti

Fortov

Fortov




Jernbaneløb over Enghavevej
SYDHAVN ST.





HØRDUMSGADE

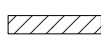
0 10 20 30 m

*) indenfor projektområdet

Signaturforklaring

-  Fortov
-  Cykelsti
-  Helle

-  Busperron
-  Bustoppested
-  Eksist. træ flyttes: 1 stk. *)
-  Træ der fældes: 3 stk. *)

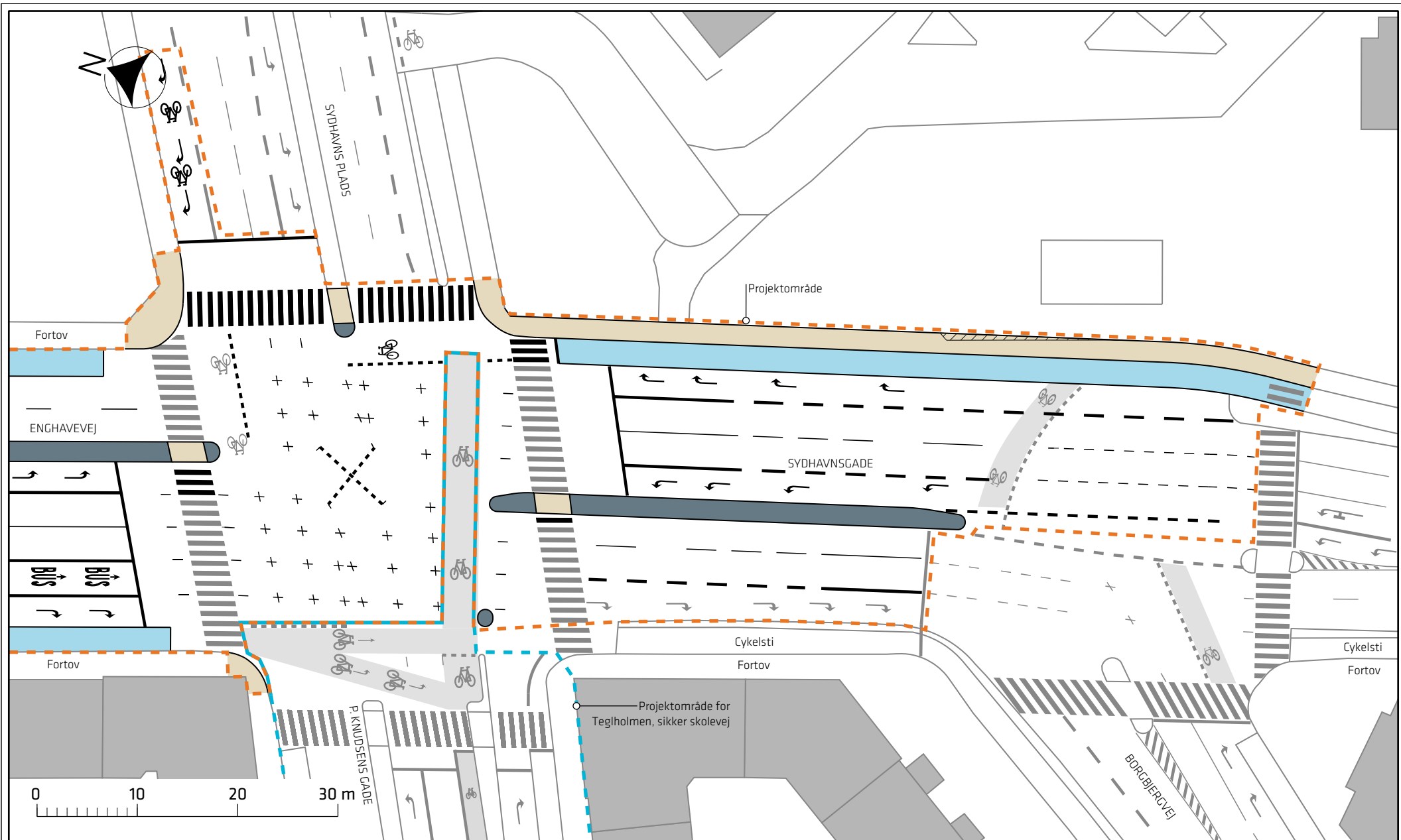
 Matrikel nr. 1695I ejet af Banedanmark

Busfremkommelighed, Enghavevej

Projektforslag

Bilag 3A





Signaturforklaring

- Fortov
- Cykelsti
- Helle

Matrikel nr. 465 ejet af Øresundsforbindelsen

Busfremkommeligehed, Enghavevej

Projektforslag

Bilag 3B



Projektområde for Teglholmen, sikker skolevej

Cykelsti
Fortov

Cykelsti
Fortov

SYDHAVNS PLADS

Fortov

ENGHAVEVEJ

BUS
BUS

0 10 20 30 m

P. KNUDSENS GADE

SYDHAVNSGADE

BORGBERGVEJ

Projektområde