

Beskrivelse

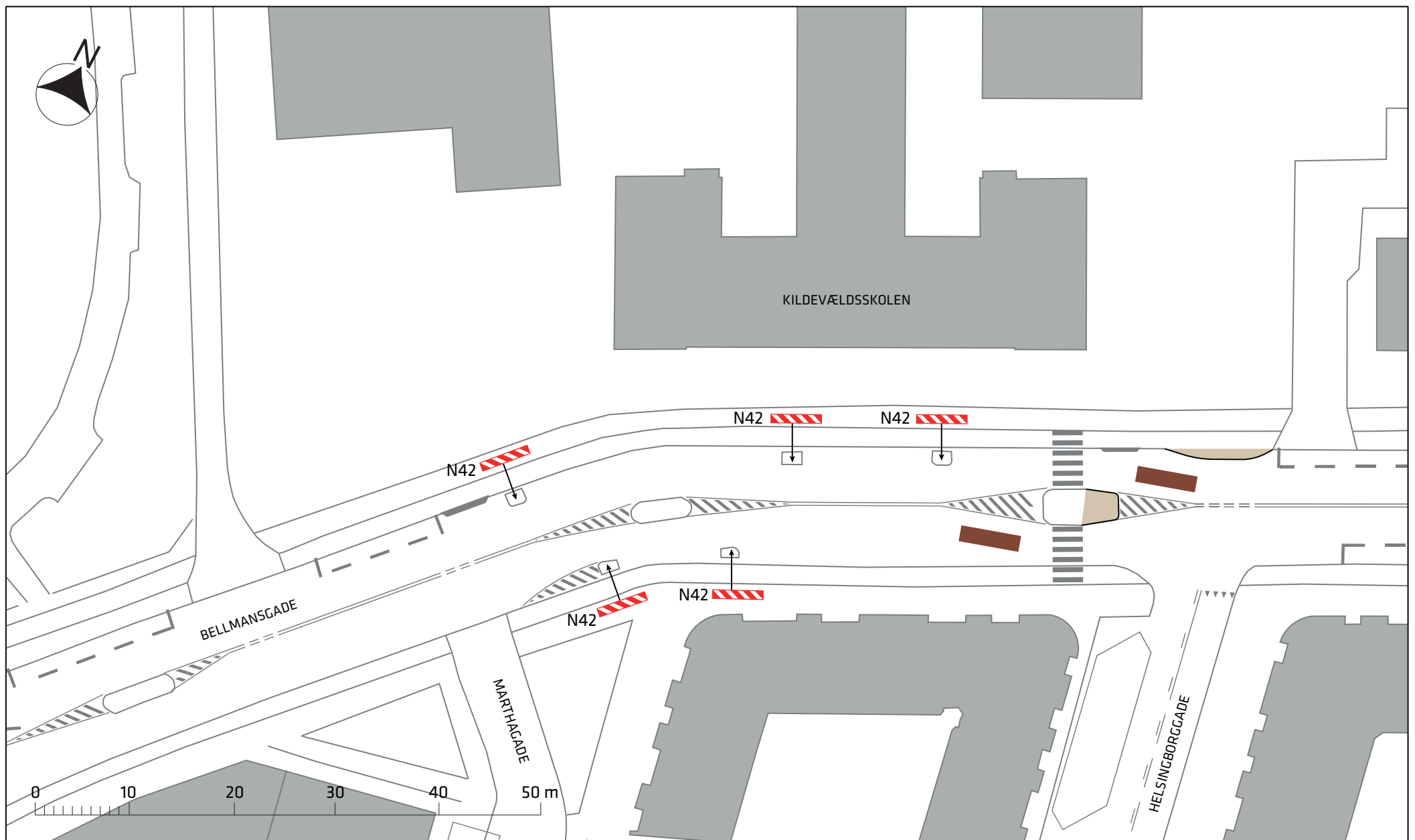
Tilbagetrækning af stoplinje ift. cykelbanen på Vognmandsmarken, forlængelse af cykelbane og cykelfelt på Vennemindevej

Sikre skoleveje 2015



Projektforslag i forbindelse med Kildevældsskolen

Bilag 3A





Signaturforklaring

-  Midterhelle/sidehelle
-  Pudebump

Beskrivelse

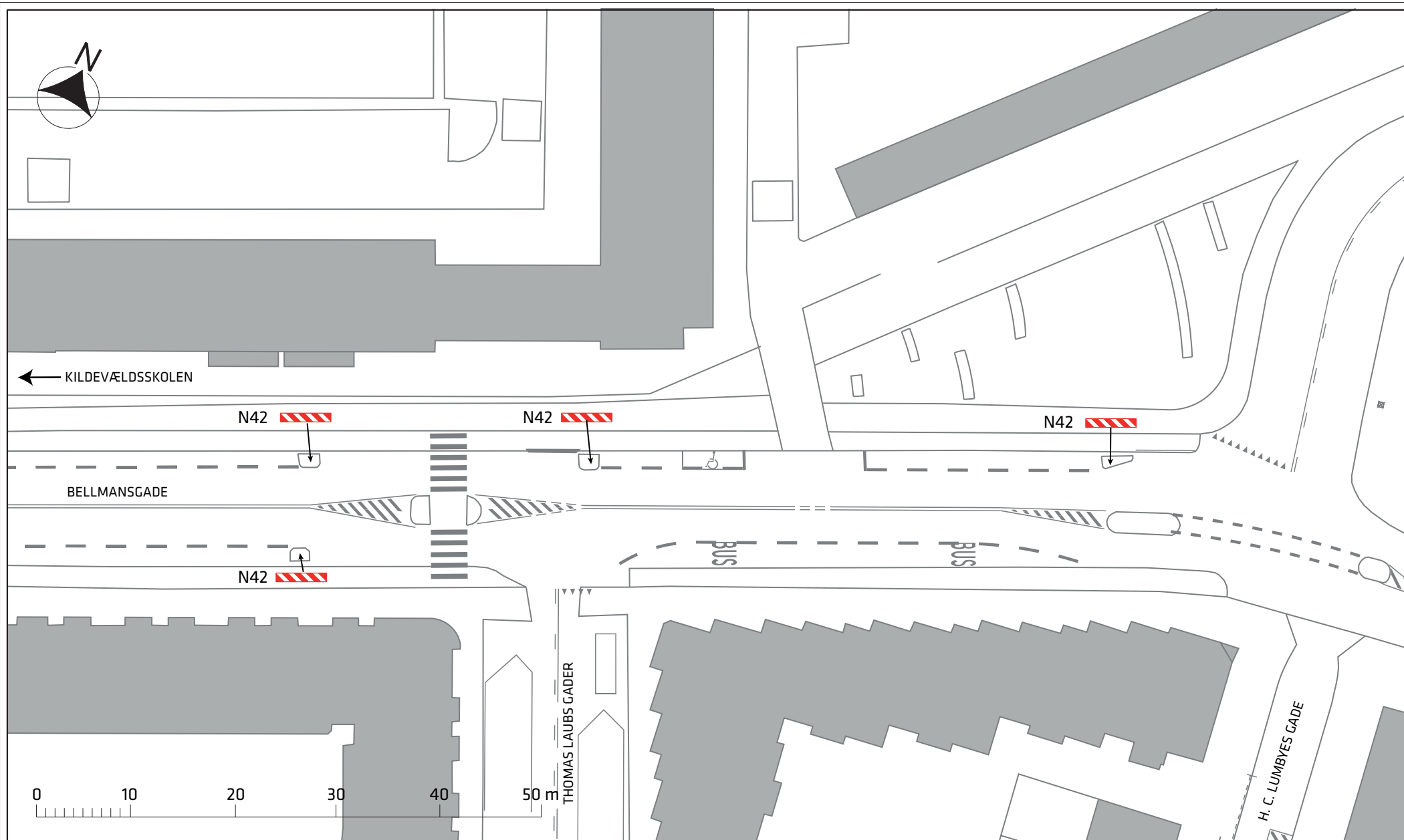
Udskiftning af midlertidige bump med asfaltbump, udvidelse af midterhelle, etablering af sidehelle, udskiftning af eksisterende træpullerter med kantafmærkning N42

Sikre skoleveje 2015

Projektforslag i forbindelse med Kildevældsskolen

Bilag 3B





Beskrivelse

Udskiftning af eksisterende træpulleter med kantafmærkning N42

Sikre skoleveje 2015

Projektforslag i forbindelse med Kildevældsskolen

Bilag 3C






LERGRAVSPARKENS SKOLE OG
DEN GRØNNE FRISKOLE

LERGRAVSVEJ

STRANDLØDSVEJ

0 10 20 30 40 50 m

Signaturforklaring

-  Fortovsareal
-  Signalstander

Beskrivelse

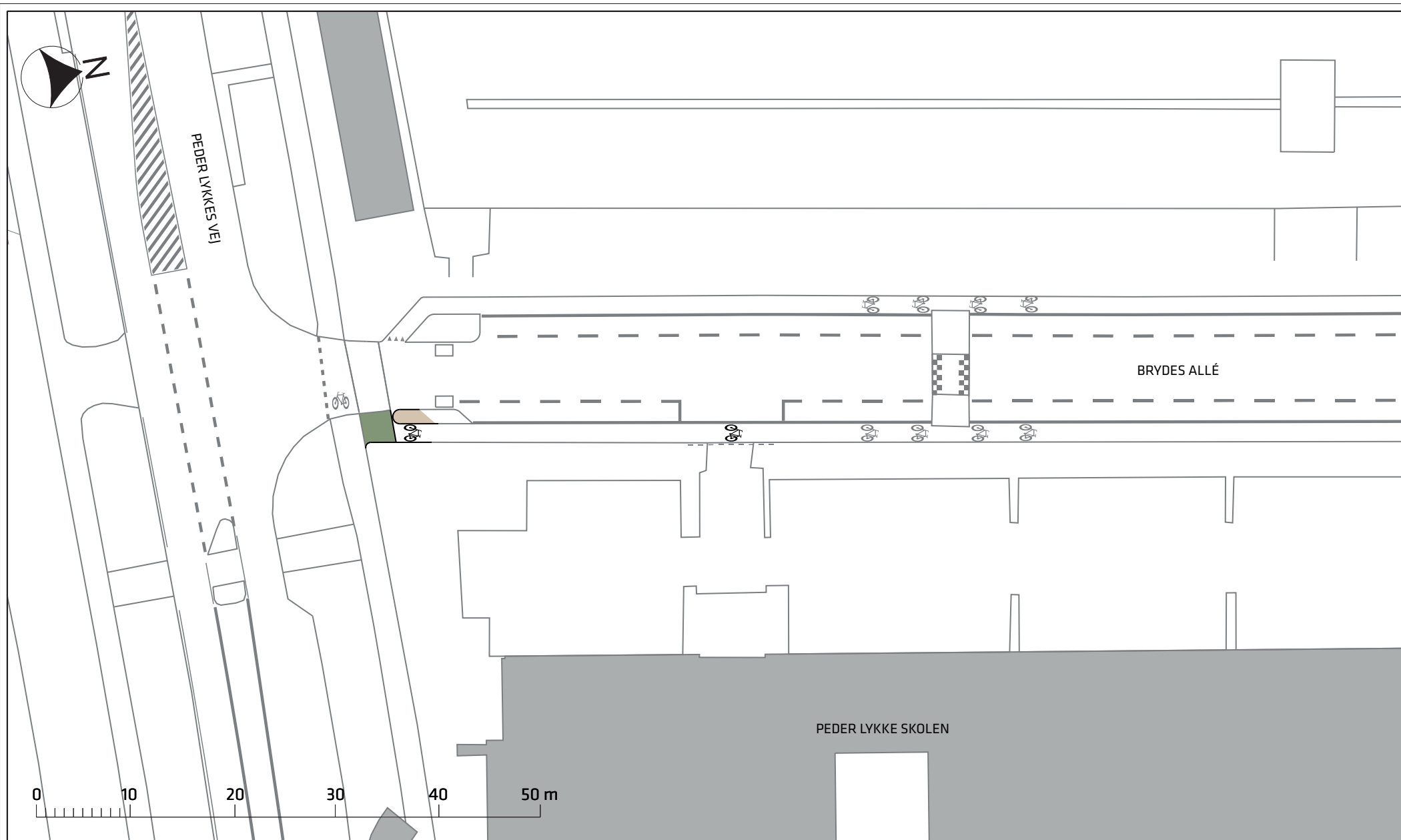
Signalregulering af kryds

Sikre skoleveje 2015

Projektforslag i forbindelse med
Lergravsparkens Skole og den Grønne Friskole

Bilag 3D





Signaturforklaring

- Overkørsel
- Helle med chauxssten

Beskrivelse

Tilpasning af hjørne ved cykelsti og etablering af tilgængelig overkørsel

Sikre skoleveje 2015

Projektforslag i forbindelse med Peder Lykke Skolen

Bilag 3E





HØRHUSVEJ



PEDER LYKKE SKOLEN

TINGVEJ

SKOTLANDSGADE

0 10 20 30 40 50 m

Signaturforklaring

-  Bump til 40 km/t
-  Skiltestander

Beskrivelse

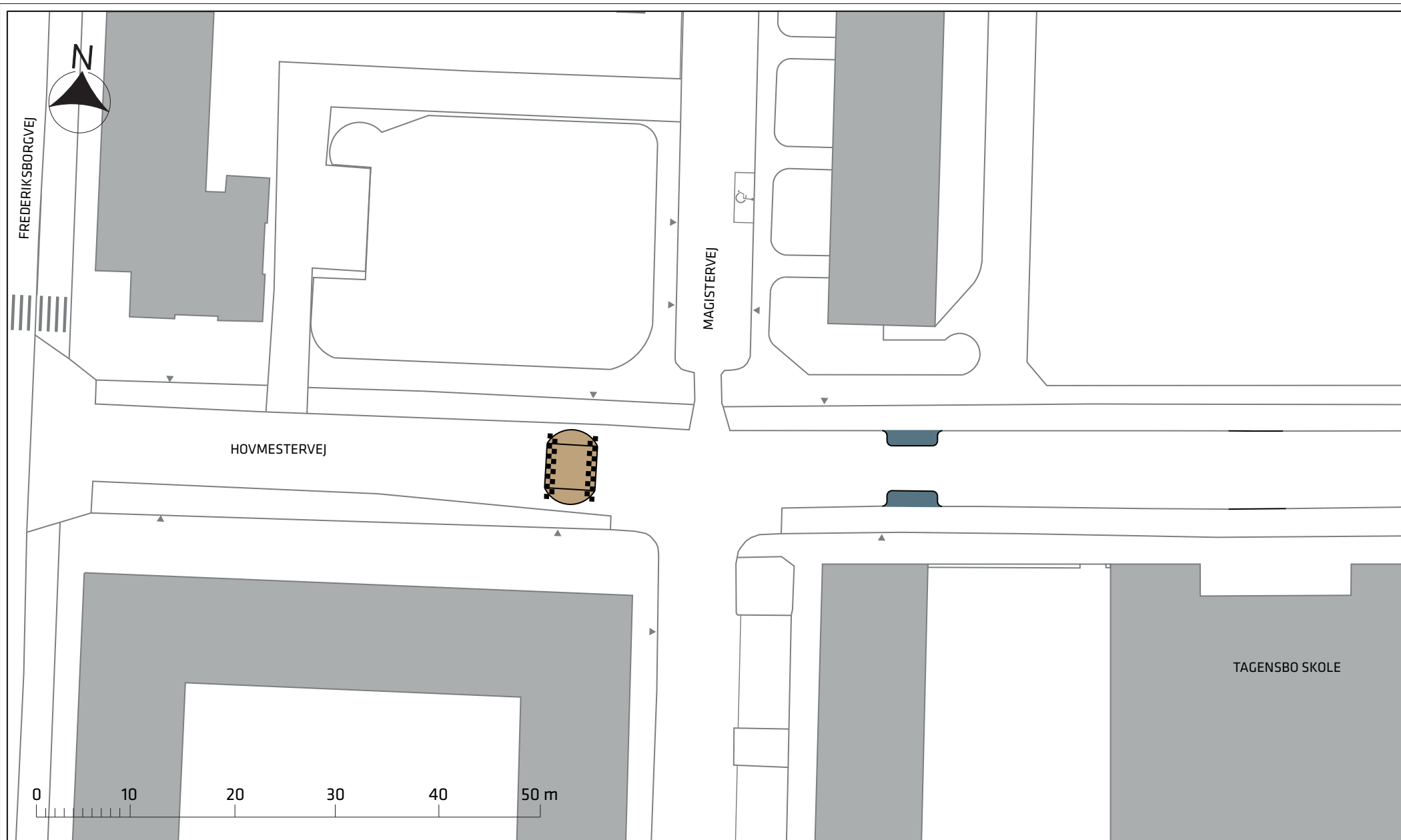
Forlængelse af fartdæmpet område ved etablering af nyt bump og skilt flyttes

Sikre skoleveje 2015



Projektforslag i forbindelse med Peder Lykke Skolen

Bilag 3F





Signaturforklaring

-  Krydsningspunkt som sidehelle
-  Bump til 30 km/t

Beskrivelse

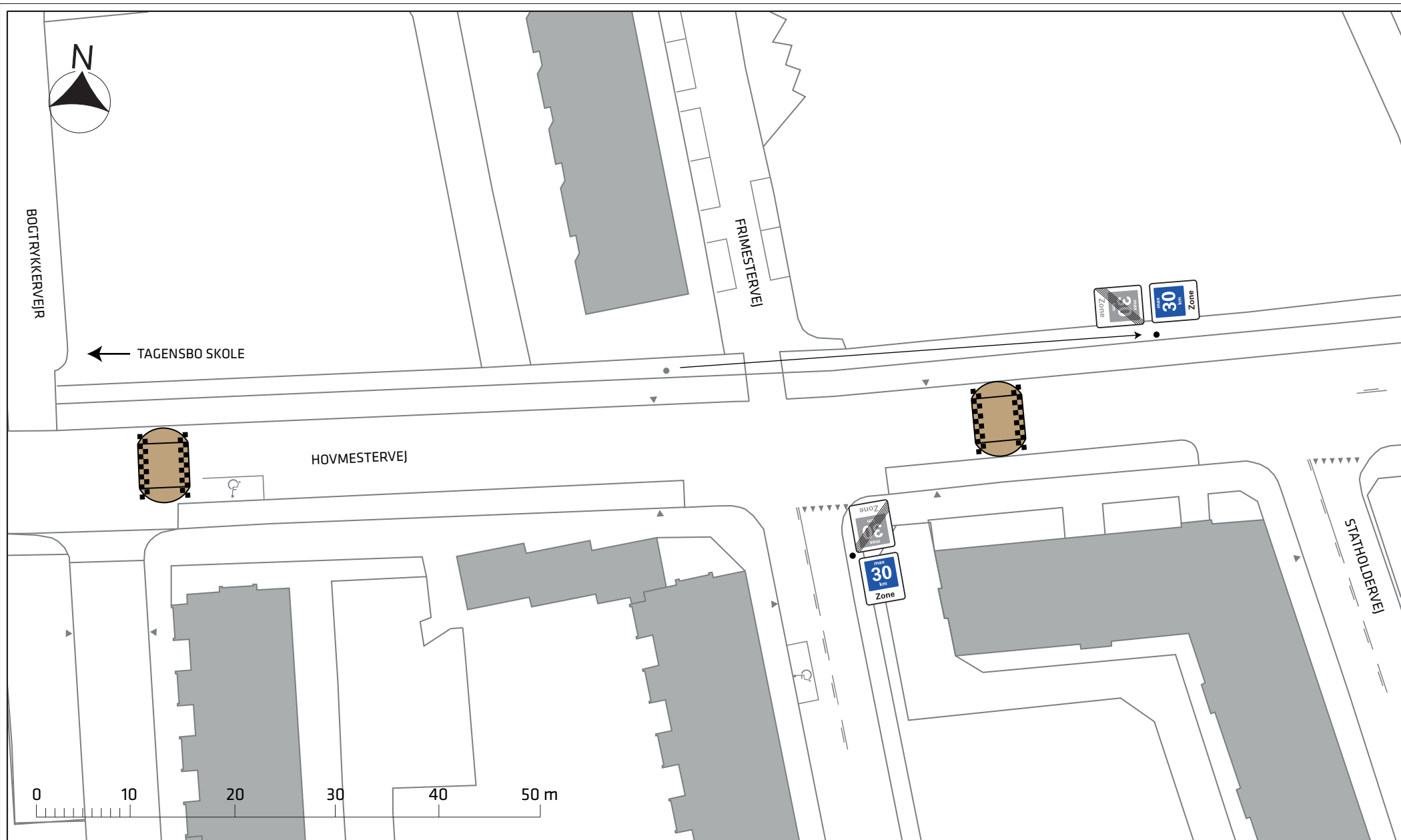
Fornyelse af eksisterende bump og flytning af krydsningspunkt/sideheller tættere på skolens hovedindgang

Sikre skoleveje 2015


Projektforslag i forbindelse med Tagensbo Skole

Bilag 3G





Signaturforklaring

-  Bump til 30 km/t
- Skiltestander

Beskrivelse

Fornyelse af eksisterende bump og forlængelse af fartdæmpet område ved etablering af nyt bump og flytning af skilt

Sikre skoleveje 2015

Projektforslag i forbindelse med Tagensbo Skole





VIGERSLEV ALLÉS SKOLE

VIGERSLEV ALLÉ

RAMSINGSVEJ

0 10 20 30 40 50 m

Signaturforklaring

 Fortovsareal

Beskrivelse

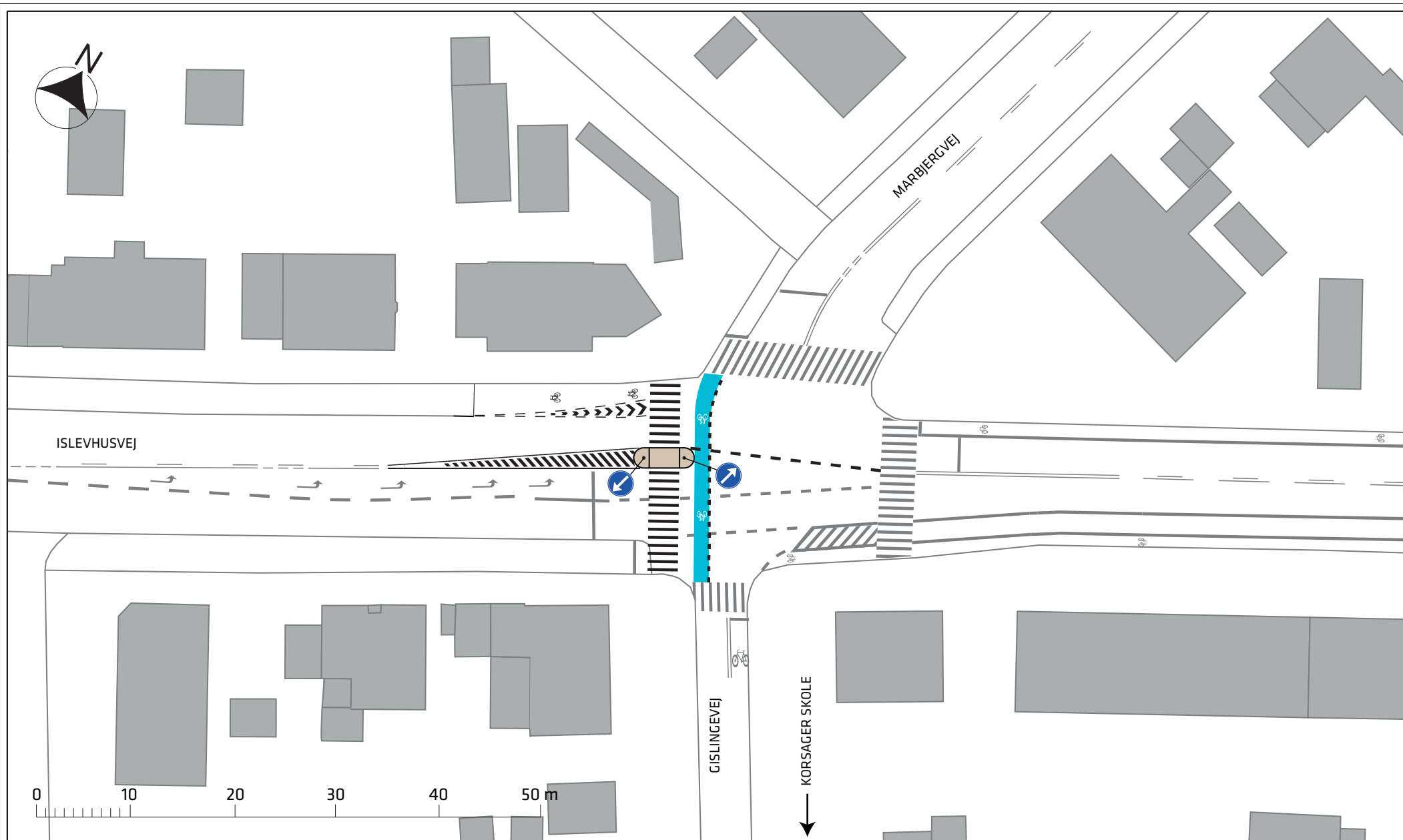
Etablering af fodgængerfelt på det tredje ben af eksisterende signalreguleret T-kryds mm.

Sikre skoleveje 2015

Projektforslag i forbindelse med Vigerslev Allés Skole

Bilag 31





Signaturforklaring

 Helle

Beskrivelse

Etablering af fodgængerfelt og blåt cykelfelt i eksisterende signalreguleret kryds mm.

Sikre skoleveje 2015

Projektforslag i forbindelse med Korsager Skole

Bilag 3J

