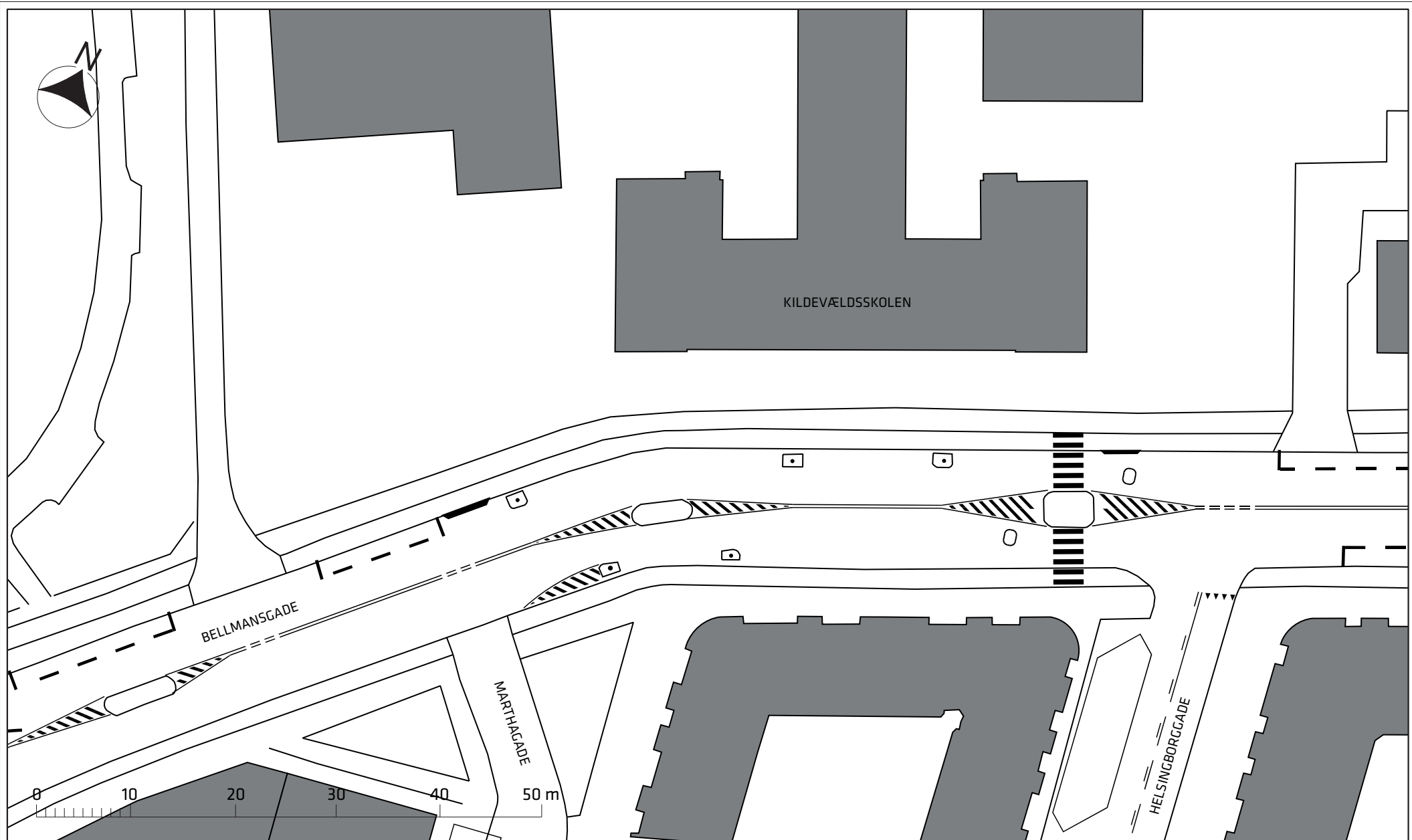


Sikre skoleveje 2015

Eksisterende forhold i forbindelse med Kildevældsskolen

Bilag 2A





Signaturforklaring

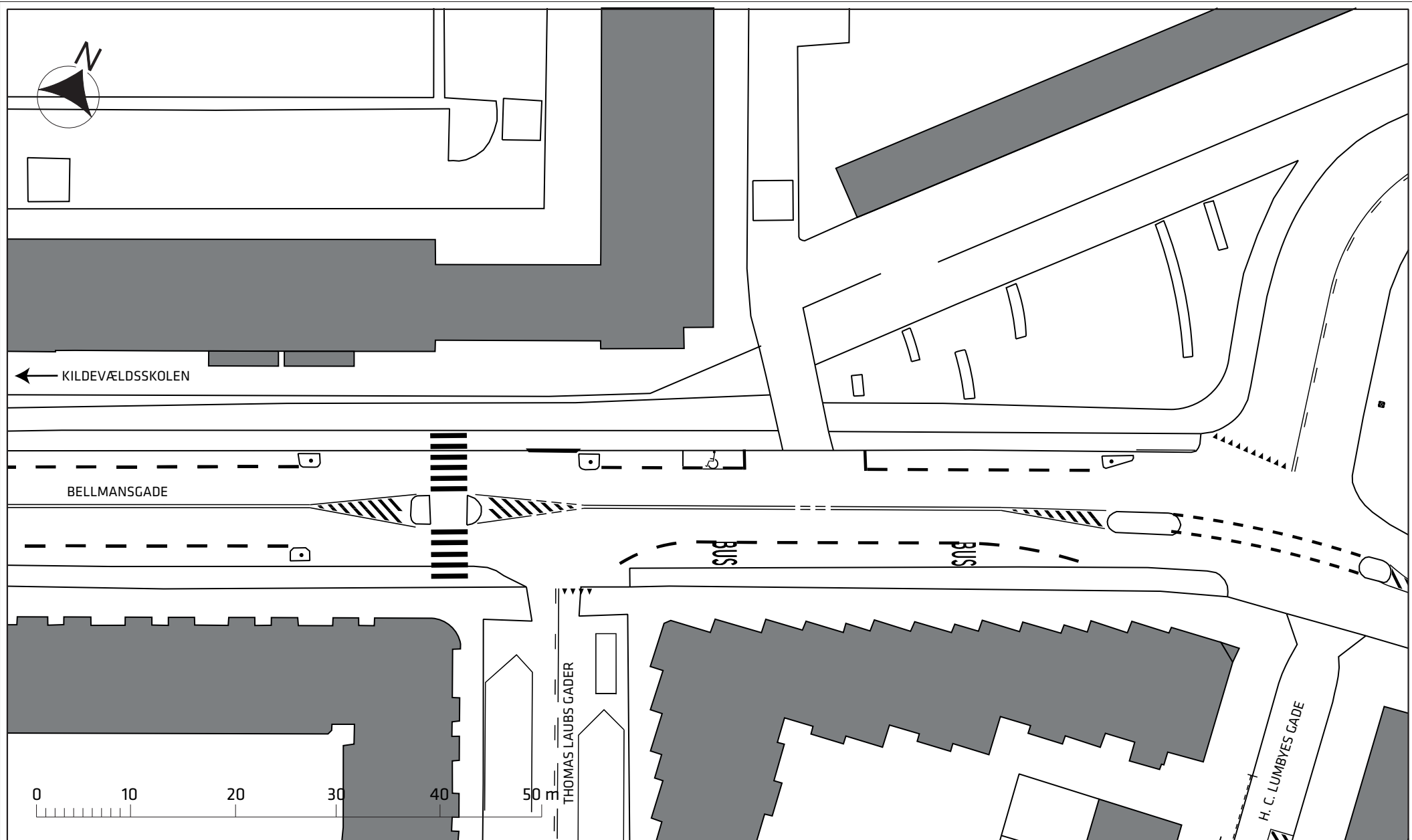
- Træpullert

Sikre skoleveje 2015

Eksisterende forhold i forbindelse med Kildevældsskolen

Bilag 2B





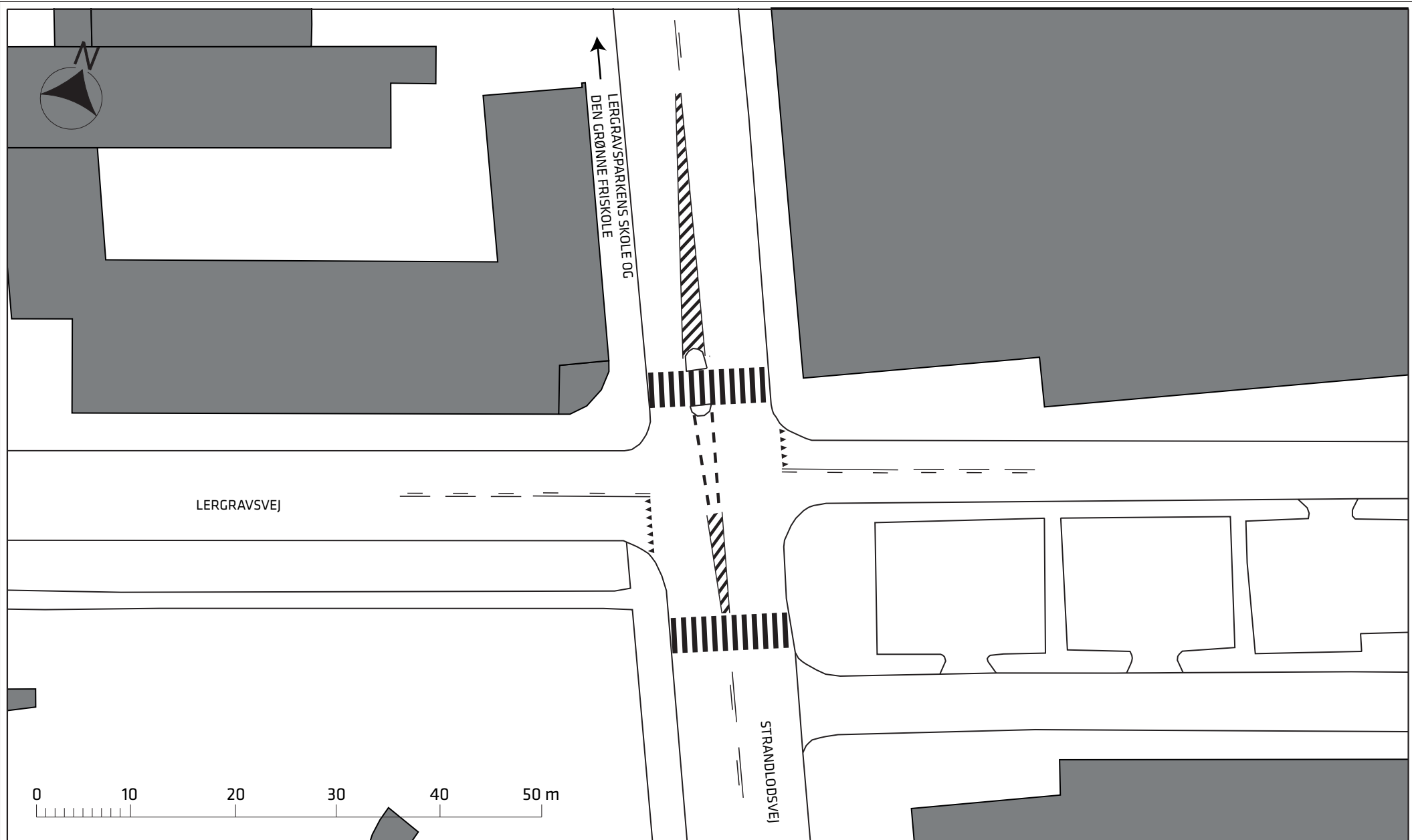
Signaturforklaring

- Træpullert

Sikre skoleveje 2015

Eksisterende forhold i forbindelse med Kildevældsskolen



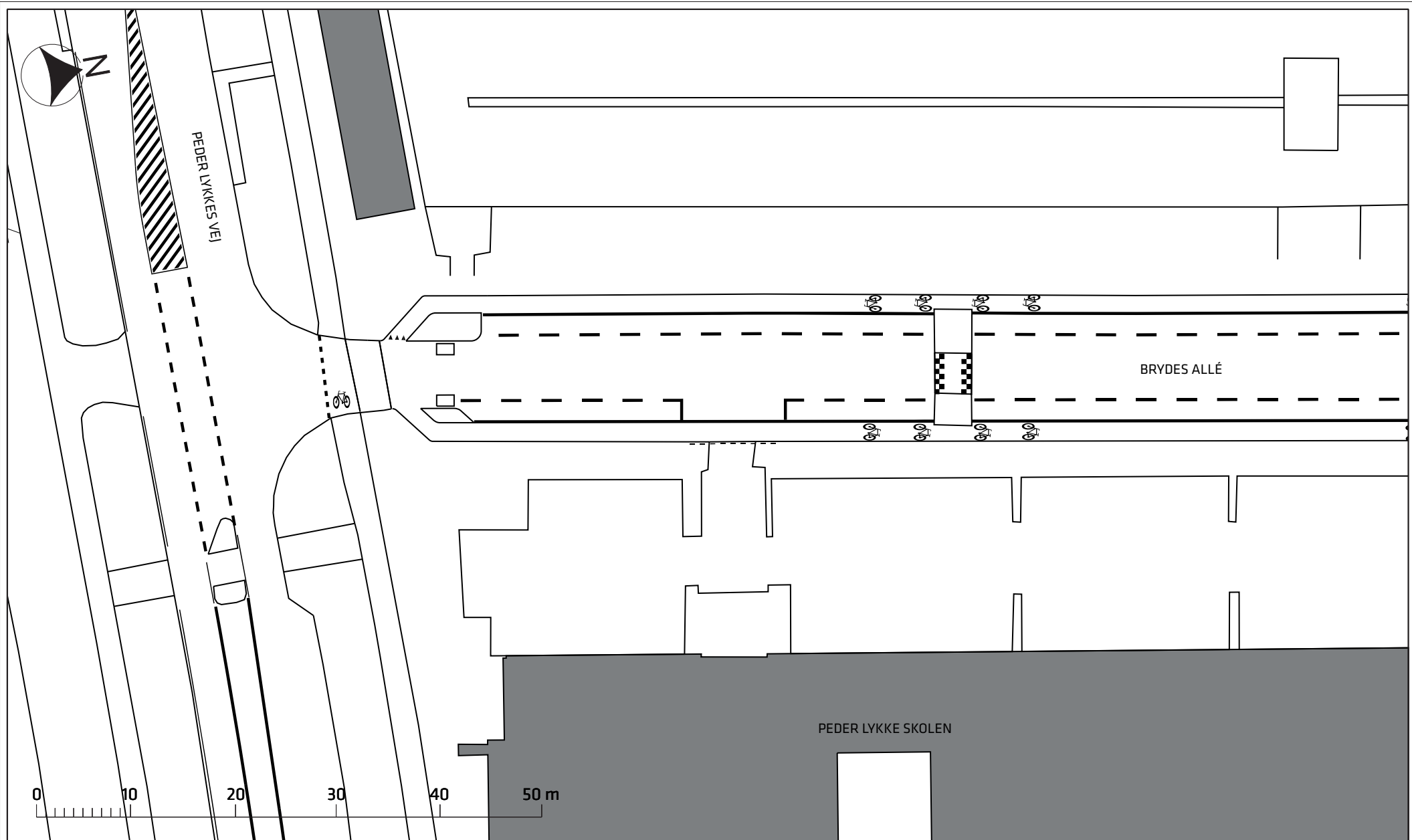


Sikre skoleveje 2015

Eksisterende forhold i forbindelse med
Lergravsparkens Skole og den Grønne Friskole

Bilag 2D





Sikre skoleveje 2015

Eksisterende forhold i forbindelse med Peder Lykke Skolen

Bilag 2E





Signaturforklaring

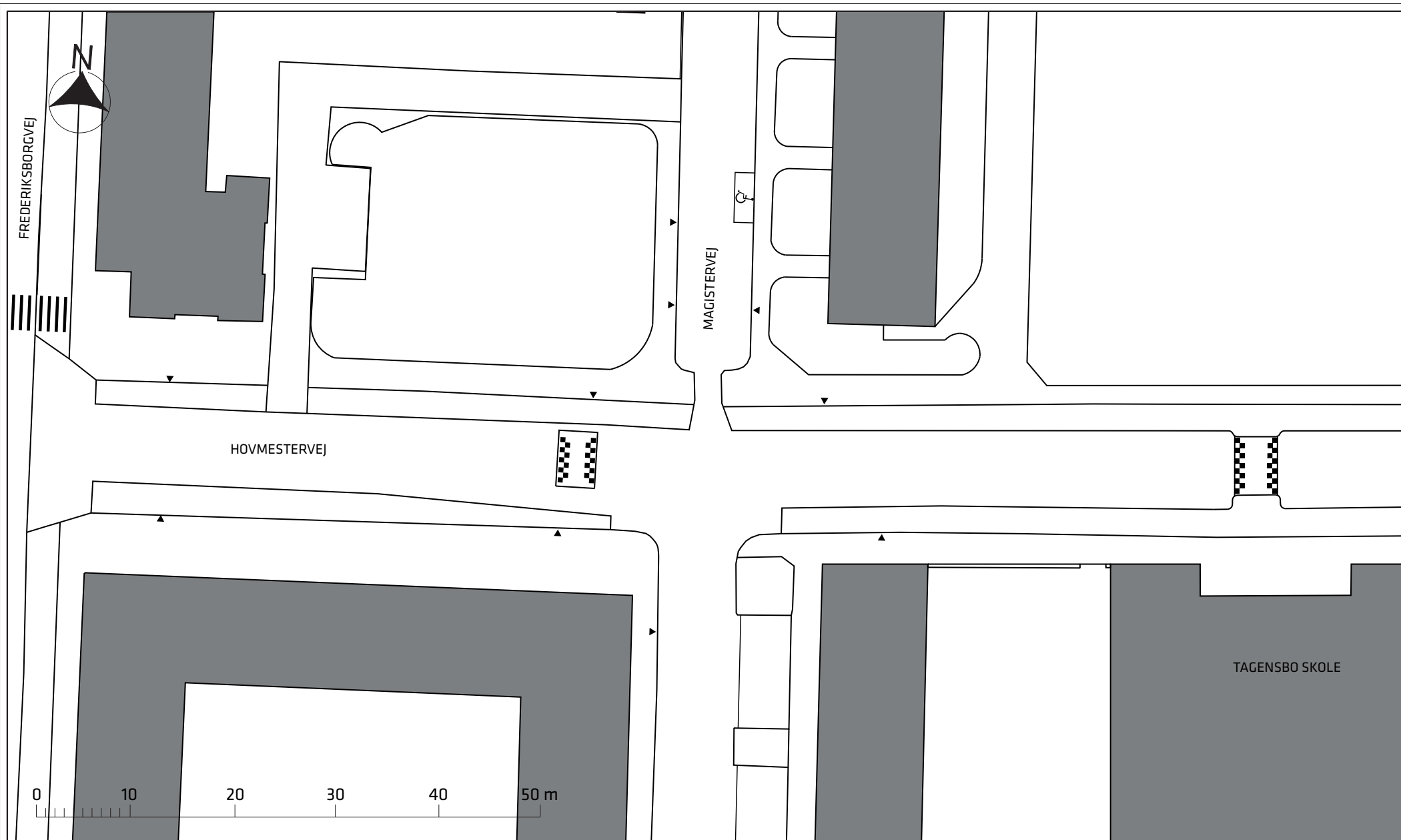
- Skiltestander

Sikre skoleveje 2015

Eksisterende forhold i forbindelse med Peder Lykke Skolen

Bilag 2F





Sikre skoleveje 2015

Eksisterende forhold i forbindelse med Tagensbo Skole

Bilag 2G





BOGTRYKKERVEJ

← TAGENSBO SKOLE

FRIMESTERVEJ

HOVMESTERVEJ

STATHOLDERVEJ

0 10 20 30 40 50 m

Signaturforklaring

- Skiltestander

Sikre skoleveje 2015

Eksisterende forhold i forbindelse med Tagensbo Skole

Bilag 2H





VIGERSLEV ALLÉS SKOLE

VIGERSLEV ALLÉ

RAMSINGSVEJ

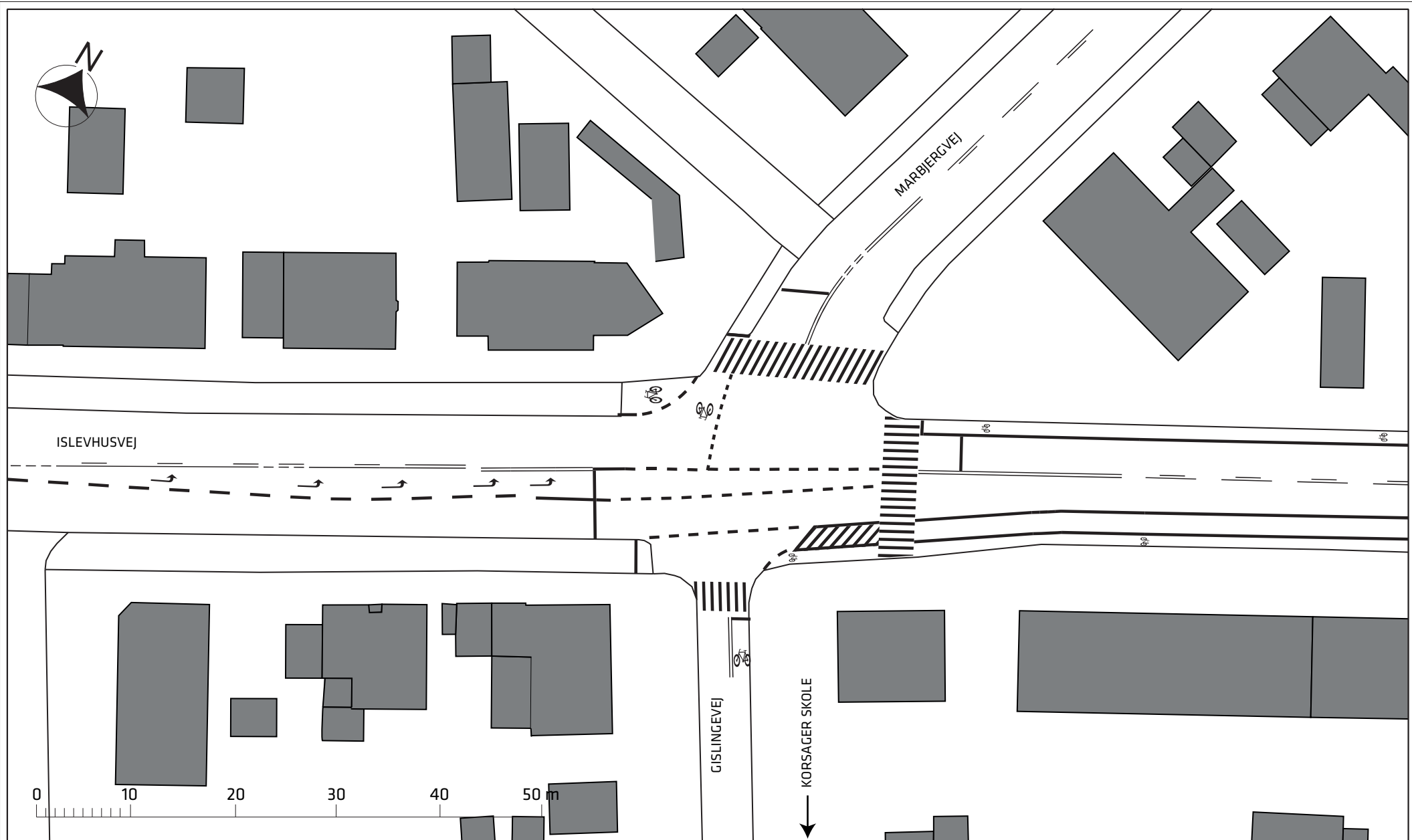
0 10 20 30 40 50 m

Sikre skoleveje 2015

Eksisterende forhold i forbindelse med Vigerslev Allés Skole

Bilag 2I





Sikre skoleveje 2015

Eksisterende forhold i forbindelse med Korsager Skole

Bilag 2J

