



Bilag 3 Parkeringsredegørelse

I forbindelse med ny trafikplan for Blågårdsgade- og Rantzausgadekvarteret nedlægges 60 parkeringspladser i Rantzausgade. Nedlæggelserne finder sted i blå betalingszone i den nuværende beboerlicenzzone AK (Assistens Kirkegård).

Alle pladserne vil blive erstattet som gadeparkering indenfor en gåafstand af 1,5 km fra Rantzausgade.

21 pladser vil blive erstattet i samme beboerlicenzzone (AK), 28 pladser vil blive erstattet i beboerlicenzzone ST (Sankt Hans Torv). De to zoner vil dog som følge af aftale om budget 2016 blive langt sammen til zonen 'Indre Nørrebro' pr. 1. januar 2017. Disse pladser ligger op til 1,5 km fra Rantzausgade.

Den resterende del af pladserne (11 stk.) vil blive placeret i et område, som pr. 1. januar 2017 vil blive inddraget i betalingsområdet som gul zone i beboerlicenzonen 'Ydre Nørrebro'. Pladserne bliver placeret ca. 0,7 km fra Rantzausgade.

Nedlæggelserne og oprettelserne vil finde sted primo 2017.

Der vil være dialog med Lokaludvalget ifm den endelige placering af erstatningspladser.

06-10-2015

Sagsnr.
2015-0228110

Dokumentnr.
2015-0228110-7

Sagsbehandler
Mette Prag

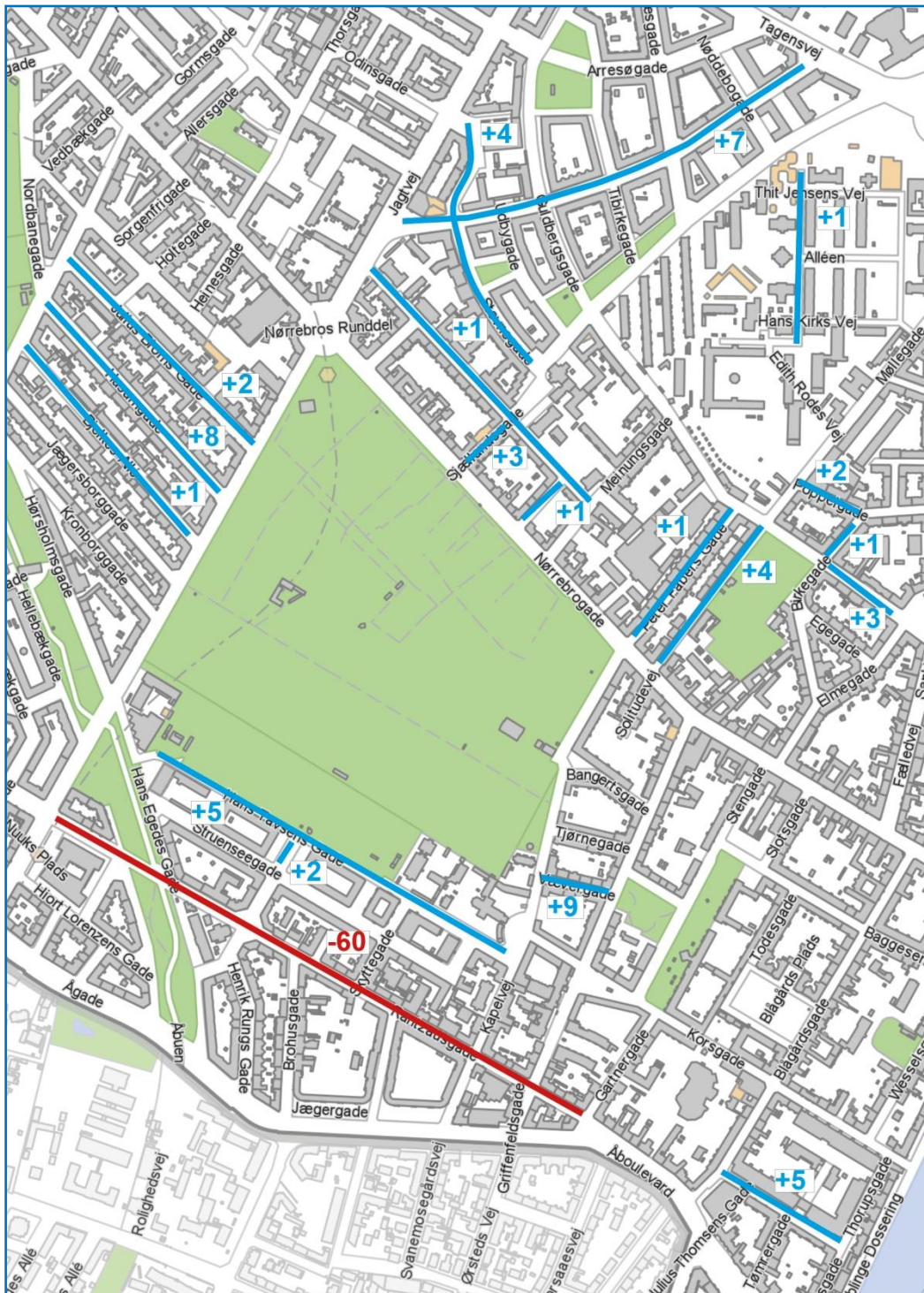
Områdefornyelsen Nørrebro

Blågårds Plads 5, 2. sal
Postboks 339
2200 København N

Mobil
5162 6290

E-mail
BH5I@tmf.kk.dk

EAN nummer
5798009493149



Kort # 1 viser hvor der nedlægges og oprettes pladser.

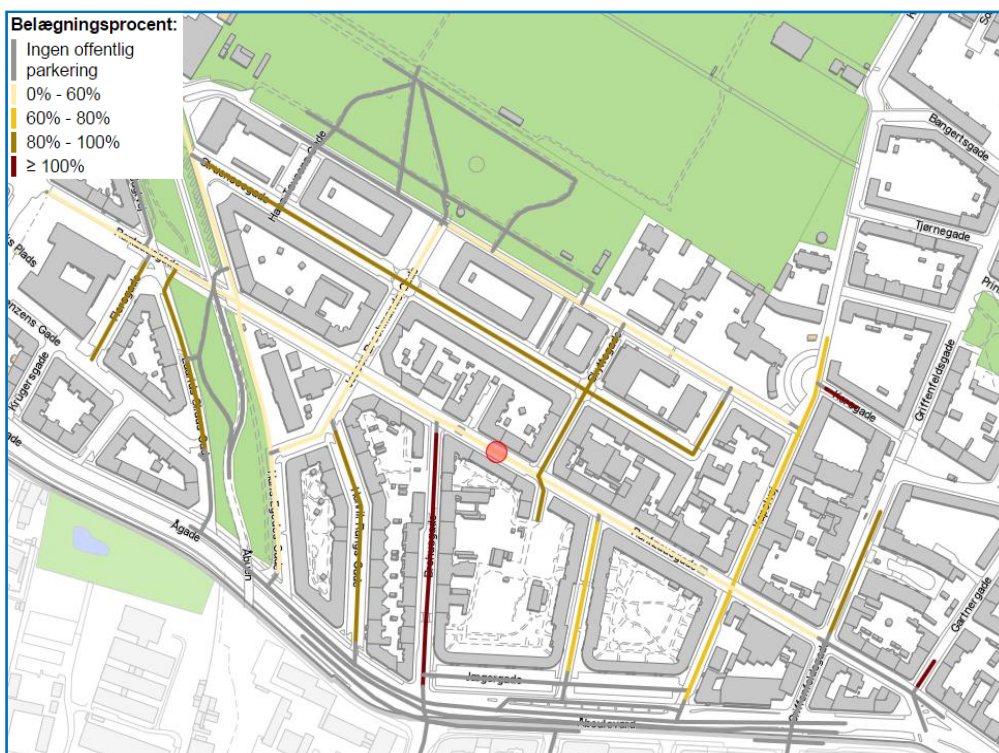
Belægningsgrader

Belægningsgraden var i marts 2015 hen over døgnet i en gåafstand af 400 m fra projektstrækningen følgende:

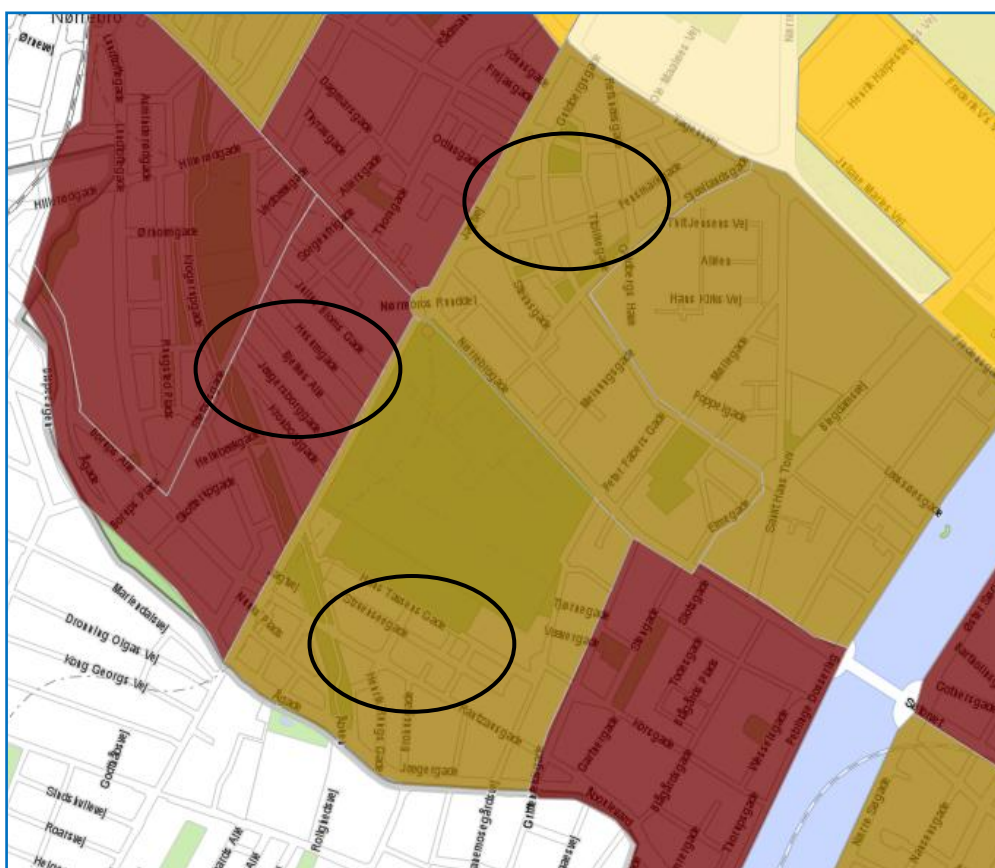
Kl. 12: 57 %

Kl. 17: 71 %

Kl. 22: 77 %



Kort # 2 viser belægningsgraden i projektområdet kl. 22



Kort # 3 viser belægningsgraderne i de områder, hvor der nedlægges og oprettes pladser.